

အရာဝတီထိုင်းဒေသကြီး

ယသံတစရိပ်

မြို့နယ်အထွေထွေအုပ်ချုပ်ရေးဦးစီးဌာန

ကြိုခင်းမြို့နယ်

၂၀၁၇ ခုနှစ်၊ ဧပြီလမှ ၂၀၁၈ ခုနှစ်၊ မတ်လအထိ
မြို့နယ်ဆိုင်ရာအချက်အလက်များနှင့်
၂၀၁၈ ခုနှစ်၊ ဧပြီလမှ စက်တင်ဘာလအထိ
မြို့နယ်ဆိုင်ရာအချက်အလက်များ
(Website)

ရက်စွဲ၊ ၂၀၁၈ ခုနှစ်၊ စက်တင်ဘာလ ရက်

စဉ်	အကြောင်းအရာ	စာမျက်နှာ	
		မှ	ထိ
	မြေပုံ		
	အခန်း (၁) နိဒါန်း နှင့် ဒေသသမိုင်း		
၁။	နိဒါန်း	၁	
၂။	ဒေသသမိုင်းအကျဉ်း	၁	၂
	အခန်း (၂) ပထဝီဝင်အနေအထား		
၃။	တည်နေရာနှင့် အကျယ်အဝန်း	၂	
၄။	နယ်နိမိတ်	၂	
၅။	မြေမျက်နှာသွင်ပြင်	၂	၃
၆။	ရေဆင်း	၃	၃
၇။	ပင်လယ်ရေမျက်နှာပြင်အထက်အမြင့်	၃	
	အခန်း (၃) ရာသီဥတုနှင့်သဘာဝပတ်ဝန်းကျင်		
၈။	ရာသီဥတု	၃	
၉။	သဘာဝပေါက်ပင်	၃	
၁၀။	တောရိုင်းတိရစ္ဆာန်များ	၃	၄
၁၁။	သဘာဝပတ်ဝန်းကျင်လက်ရှိအခြေအနေ	၄	
၁၂။	သဘာဝပတ်ဝန်းကျင်ထိန်းသိမ်းရေးလုပ်ငန်းများ	၄	
၁၃။	သဘာဝဘေးအန္တရာယ် ကျရောက်မှု	၄	
	လူဦးရေဆိုင်ရာ အလက်များ		
၁၄။	နေထိုင်သည့်တိုင်းရင်းသားလူမျိုးစုများ	၅	
၁၅။	အိမ်ခြေ ၊ အိမ်ထောင်စုနှင့်လူဦးရေ (က) အိမ်ခြေ/အိမ်ထောင်စု (ခ) လူဦးရေ	၅ ၅ ၆	
၁၆။	လူဦးရေတိုးနှုန်းနှင့် ကျား/မ အချိုး (က) လူဦးရေတိုးနှုန်းနှင့်ကျား/မ အချိုး (ခ) မွေးဖွား၊ သေဆုံး၊ ပြောင်းဝင်၊ ပြောင်းထွက်လူဦးရေ	၆ ၆ ၆	
၁၇။	ကိုးကွယ်သည့်ဘာသာ	၆	
၁၈။	နိုင်ငံခြားသားများနေထိုင်မှု	၇	
	အခန်း (၅) အုပ်ချုပ်ရေးဆိုင်ရာအချက်အလက်များ		
၁၉။	အုပ်ချုပ်ရေးနယ်မြေ ဖွဲ့စည်းမှု	၇	
၂၀။	ရွေးကောက်ပွဲဆိုင်ရာ ကိစ္စရပ်များ (က) မြို့နယ်ရွေးကောက်ပွဲကော်မရှင်အဖွဲ့ခွဲ အဖွဲ့ဝင်စာရင်း (ခ) ဆန္ဒမဲပေးပိုင်ခွင့်ရှိသူဦးရေ (ဂ) နိုင်ငံရေးပါတီများ	၇ ၇ ၈ ၈	၈

စဉ်	အကြောင်းအရာ	စာမျက်နှာ	
		မှ	ထိ
	(ဃ) ရွေးချယ်ခံရသောလွှတ်တော်ကိုယ်စားလှယ်များ	၈	
	အခန်း (၆) စီးပွားရေးဆိုင်ရာ အချက်အလက်များ		
၂၁။	စီးပွားရေးဆိုင်ရာ ခြုံငုံသုံးသပ်ချက်	၈	၉
၂၂။	မြေအသုံးချမှု	၉	
၂၃။	ဆည်မြောင်းတာဝန်များနှင့်ဆည်ရေသောက်ဧရိယာ (က) အစိုးရဆည်များ (ခ) ကိုယ့်အားကိုယ်ကိုးဆည်များ (ဂ) မြစ်ရေတင်စီမံကိန်းများ (ဃ) တာဝန်များ/ရေထိန်းတံခါးများ	၉ ၁၀ ၁၀ ၁၀	
၂၄။	စိုက်ပျိုးရေးလုပ်ငန်း (က) အဓိကသီးနှံ (၁၀) မျိုး စိုက်ပျိုးထုတ်လုပ်မှု (ခ) နှစ်ရှည်သီးနှံစိုက်ပျိုးမှုအခြေအနေ (ဂ) အခြားဈေးကွက်ဝင်သီးနှံများစိုက်ပျိုးထုတ်လုပ်မှု (ဃ) လယ်ယာသုံးစက်ကိရိယာ သုံးစွဲမှုအခြေအနေ (င) လယ်ယာသုံးထယ်၊ ထွန်နှင့်ကျွဲ၊ ငွေ့၊ ခွေး၊ ခြင်္သေ့ (စ) ဒေသတွင်းဆန်ဖူလုံမှုရာခိုင်နှုန်း (ဆ) ဒေသတွင်းဆီဖူလုံမှုရာခိုင်နှုန်း	၁၀ ၁၁ ၁၁ ၁၁ ၁၁ ၁၂ ၁၂	၁၁ ၁၂
၂၅။	မွေးမြူရေးလုပ်ငန်း (က) မွေးမြူရေးဇုန်များ (ခ) မြို့နယ်မွေးမြူရေး (ကောင်ရေ) (ဂ) မြို့နယ်အသားထုတ်လုပ်မှု (ပိဿာ) (ဃ) မြို့နယ်ကြက်/ဘဲ/ငှက်ထုတ်လုပ်မှု (လုံး) (င) နို့ထွက်ပစ္စည်းထုတ်လုပ်မှု (စ) မြို့နယ်ငါးပုစွန်မွေးမြူမှုအခြေအနေ (ဆ) ရေချို၊ ရေငန်ငါးဖမ်းလုပ်ငန်းမှ အသားထုတ်လုပ်မှု	၁၃ ၁၃ ၁၃ ၁၃ ၁၃ ၁၃ ၁၃ ၁၄	
၂၆။	စက်မှုလက်မှုလုပ်ငန်း (က) စက်မှုဇုန်များ (ခ) မြို့နယ်ရှိစက်ရုံများ (ဂ) မြို့နယ်ရှိအလုပ်ရုံများ (ဃ) အိမ်တွင်းစက်မှုလက်မှုလုပ်ငန်းများ	၁၄ ၁၄ ၁၄ ၁၄ ၁၅	၁၅
၂၇။	သစ်တောလုပ်ငန်းဆောင်ရွက်မှုအခြေအနေ (က) သစ်တောများ (ခ) စီးပွားဖြစ်သစ်တောစိုက်ခင်း (ဂ) သစ်ထုတ်လုပ်မှု (ဃ) သစ်တောထွက်ပစ္စည်းများ	၁၅ ၁၆ ၁၆ ၁၆	
၂၈။	စွမ်းအင်နှင့်လျှပ်စစ်ကဏ္ဍ (က) ဓာတ်ဆီ/ဒီဇယ် အရောင်းဆိုင်များ (ခ) သဘာဝဓါတ်ငွေ့ပိုက်လိုင်း	၁၇ ၁၇ ၁၇	

စဉ်	အကြောင်းအရာ	စာမျက်နှာ	
		မှ	ထိ
၂၉။	ပို့ဆောင်ရေးနှင့်လမ်းပန်းဆက်သွယ်ရေးလုပ်ငန်း (က) လေကြောင်းလမ်း (ခ) ရေကြောင်းလမ်း (ဂ) ရထားလမ်းနှင့်ဘူတာရုံများ (ဃ) ကားဂိတ်များ	၁၇ ၁၇ ၁၇ ၁၈ ၁၈	
၃၀။	လမ်းဦးစီးဌာနလုပ်ငန်းများ (က) ကားလမ်းများ (ခ) မြို့နယ်ချင်းဆက်လမ်းများ (ဂ) တံတားများ (ဃ) လမ်း၊တံတားသုံးစက်ကရိယာများ (င) လမ်း၊တံတားအသုံးပြုခကောက်ခံသည့်လုပ်ငန်း	၁၈ ၁၈ ၁၈ ၁၉ ၁၉ ၁၉	၁၉
၃၁။	ဟိုတယ်နှင့်ခရီးသွားလုပ်ငန်း (က) ဟိုတယ် (ခ) မိုတယ်၊အင်း၊ တည်းခိုခန်း (ဂ)) ကမ်းခြေ/ အပန်းဖြေနေရာ	၂၀ ၂၀ ၂၀ ၂၀	
၃၂။	သမဝါယမအသင်းများ	၂၀	
၃၃။	စီးပွားရေးဆိုင်ရာ အခြေခံအဆောက်အအုံများ (က) ကုမ္ပဏီ၊ ကုန်စည်ဒိုင်၊ပွဲရုံ၊ဈေးနှင့်ကုန်တိုက်များ (ခ) ဘဏ်များ (ဂ) စတိုးဆိုင်နှင့်အရောင်းဆိုင်များ	၂၀ ၂၀ ၂၁ ၂၁	၂၁ ၂၂
၃၄။	စည်ပင်သာယာရေးလုပ်ငန်းများ (က) ဈေးလုပ်ငန်း (ခ) သောက်သုံးရေရရှိရေးလုပ်ငန်း (ဂ) သန့်ရှင်းရေးလုပ်ငန်း (ဃ) လမ်း၊တံတားလုပ်ငန်း	၂၂ ၂၂ ၂၂ ၂၂ ၂၂	၂၃
၃၅။	ပုံနှိပ်လုပ်ငန်းနှင့် မီဒီယာလုပ်ငန်းများ (က) ပုံနှိပ်လုပ်ငန်းနှင့် တေးသံသွင်း၊ ဗွီဒီယို (ခ) မီဒီယာလုပ်ငန်းများ	၂၃ ၂၃ ၂၃	
၃၆။	ပြည်တွင်း အသားတင်ထုတ်လုပ်မှုနှင့်ဝန်ဆောင်မှု တန်ဖိုး	၂၃	
၃၇။	လူတစ်ဦးချင်းဝင်ငွေ	၂၄	
၃၈။	အသက်မွေးဝမ်းကြောင်းလုပ်ငန်းအလိုက် အလုပ်လုပ် သူဦးရေ	၂၄	
၃၉။	အလုပ်လုပ်နိုင်သူဦးရေနှင့် အလုပ်လက်မဲ့ဦးရေ	၂၄	
	အခန်း (၇) လူမှုရေးဆိုင်ရာ အချက်အလက်များ		
၄၀။	ပညာရေးကဏ္ဍ (က) အဆင့်မြင့်ပညာ (ခ) အခြေခံပညာ (ဂ) မူလတန်းကြို့ကျောင်း	၂၄ ၂၅ ၂၆	၂၅

စဉ်	အရပ်	စာမျက်နှာ	
		မှ	ထိ
	(ဃ) ဘုန်းတော်ကြီးသင်ပညာရေး (င) ကျောင်းနေအရွယ်ကလေးများ ပေးပို့ပေးမှု (စ) တက္ကသိုလ်ဝင်တန်းအောင်မြင်မှု (ဆ) စာတတ်မြောက်မှု ရာခိုင်နှုန်း (ဇ) သင်ကြားမှု သင်ယူမှုအထောက်အကူပြုစာသင် ခန်းများဖွင့်လှစ်နိုင်မှု (ဈ) စာကြည့်တိုက်များဖွင့်လှစ်နိုင်မှု	၂၆ ၂၆ ၂၆ ၂၆ ၂၇ ၂၇	၂၇
၄၁။	ကျန်းမာရေးကဏ္ဍ (က) ဆေးရုံများ (ခ) ဆေးပေးခန်းများ (ဂ) ကျေးလက်ကျန်းမာရေးဌာန/ဌာနခွဲ (ဃ) ကျန်းမာရေးစောင့်ရှောက်မှု (င) ဒေသတွင်း အများဆုံးဖြစ်တတ်သောရောဂါများ (စ) HIV/ AIDS-ရောဂါ ဖြစ်ပွား/ သေဆုံးဦးရေ (ဆ) ကျန်းမာရေးဆိုင်ရာ အညွှန်းကိန်းများ (ဇ) ကျန်းမာရေးအတွက် အစိုးရအသုံးစရိတ်	၂၇ ၂၈ ၂၈ ၂၉ ၂၉ ၂၉ ၃၀ ၃၀	၂၈ ၂၉
၄၂။	လူမှုရေးအသင်းအဖွဲ့များ (က) INGO (ခ) NGO (ဦးရေ) (ဂ) အသင်းအဖွဲ့များ	၃၀ ၃၀ ၃၀ ၃၀	
၄၃။	အားကစားနှင့်ဖျော်ဖြေရေးလုပ်ငန်းများ	၃၁	
	အခန်း (၈) ဘာသာရေးဆိုင်ရာအချက်အလက်များ		
၄၄။	ဗုဒ္ဓဘာသာဆိုင်ရာအဆောက်အဦများနှင့်သာသနာဝင် ပုဂ္ဂိုလ်များ (က) သာသနိကအဆောက်အဦများ (ခ) ရဟန်းသံဃာနှင့်သီလရှင်များ (ဂ) ထင်ရှားသည့်ဘုရား၊စေတီ၊ပုထိုးများ (ဃ) ထင်ရှားသည့်ဘုန်းတော်ကြီးကျောင်းများ	၃၁ ၃၁ ၃၂ ၃၂	
၄၅။	အခြားဘာသာရေးအဆောက်အဦများ	၃၂	၃၂
၄၆။	သမိုင်းဝင်ထင်ရှားသောအဆောက်အဦနှင့်နေရာများ	၃၂	
	အခန်း (၉) ဒေသဖွံ့ဖြိုးရေးဆိုင်ရာအချက်အလက်များ		
၄၇။	ဒေသဖွံ့ဖြိုးရေးလုပ်ငန်းများဆောင်ရွက်နိုင်မှုအခြေအနေ (က) ကျေးလက်ဒေသဖွံ့ဖြိုးတိုးတက်ရေးဦးစီးဌာနမှ ဆောင်ရွက်သည့်လုပ်ငန်းများ (ခ) အစိုးရနှင့်ပြည်သူ့ဆောင်ရွက်သည့်ဒေသဖွံ့ဖြိုးရေး လုပ်ငန်းများ	၃၂ ၃၄	၃၄

စဉ်	အကြောင်းအရာ	စာမျက်နှာ	
		မှ	ထိ
၄၈။	မြို့ပြစီမံကိန်း (TownPlan) နှစ် (၃၀) အတွက်မြေအသုံးချမှု ဆိုင်ရာလျာထားမှု	၃၄	
	အခန်း (၁၀) အထွေထွေ		
၄၉။	အခြားတင်ပြလိုသောအချက်များ	၃၅	
၅၀။	နိဂုံး	၃၅	

ကြံခင်းမြို့နယ်မြေပုံ





ရောဝတီတိုင်းဒေသကြီး
ဟင်္သာတခရိုင် ကြံခင်းမြို့နယ်
ကြံခင်းအညွှန်းပြမြေပုံ
စကေး ၁ လက်မ = ၄ မိုင်

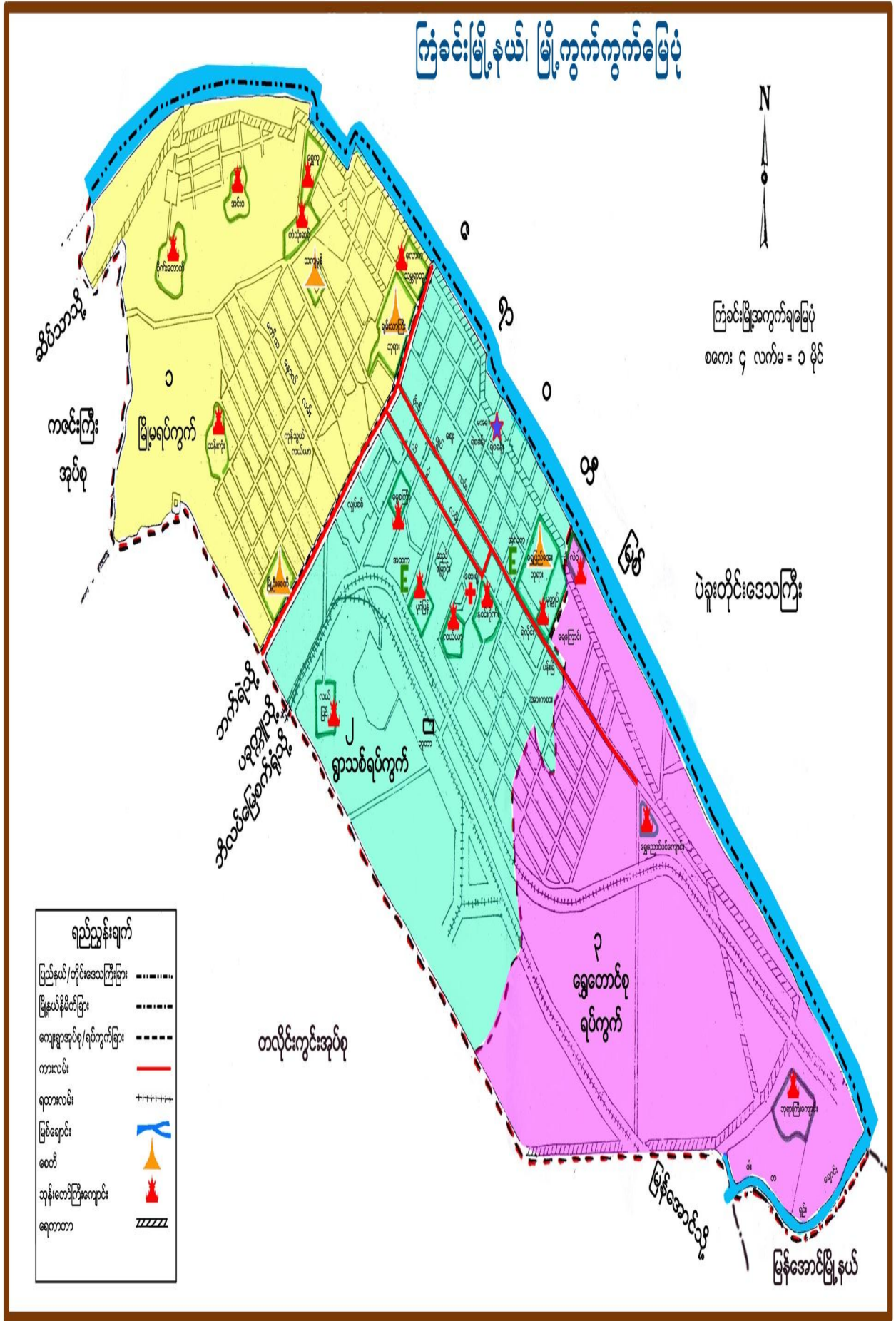
ပဲခူး တိုင်း ဒေသ ကြီး



ညွှန်းပြချက်

-  ပြည်နယ်/တိုင်း/ခရိုင်ခြား
-  မြို့နယ်ခြား
-  ကျေးရွာအုပ်စုခြား
-  ကွင်းခြား
-  ကားလမ်း
-  ရထားလမ်း
-  မြစ်ချောင်း

ကြံခင်းမြို့နယ်၊ မြို့ကွက်ကွက်မြေပုံ



အပိုင်း (၁)

၂၀၁၇ ခုနှစ်၊ ဧပြီလမှ ၂၀၁၈ ခုနှစ်၊ မတ်လအထိ

မြို့နယ်ဆိုင်ရာအချက်အလက်များ

(Website)

အခန်း (၁)

နိဒါန်းနှင့်ဒေသသမိုင်း

နိဒါန်း

၁။ အထွေထွေအုပ်ချုပ်ရေးဦးစီးဌာနသည် ပြည်ထဲရေးဝန်ကြီးဌာနအောက်ရှိ ဌာနတစ်ခုဖြစ်ပြီး တရားဥပဒေ စိုးမိုးရေး၊ ရပ်ရွာအေးချမ်းသာယာရေး၊ ဒေသဖွံ့ဖြိုးရေးနှင့် ပြည်သူ့အကျိုးပြုဆောင်ရွက်ရေး ဟူသော ရည်မှန်းချက် တာဝန်များကို အောင်မြင်အောင်ဆောင်ရွက်လျက်ရှိပါသည်။ အထွေထွေအုပ်ချုပ်ရေးဦးစီးဌာန တွင် တာဝန်ထမ်းဆောင်ကြသည့် အဆင့်ဆင့်သော အရာထမ်း၊ အမှုထမ်း များသည် ရုံးချုပ်အဆင့်မှ အောက်ခြေ ရပ်ကွက်/ ကျေးရွာအုပ်စုအဆင့်အထိ အထွေထွေအုပ်ချုပ်ရေးဦးစီးဌာနရုံး အသီးသီးတွင် တာဝန်ထမ်းဆောင်ကြပြီး နိုင်ငံတော်အုပ်ချုပ်ရေးယန္တရားချောမွေ့စွာ လည်ပတ်ရေးတွင် ပါဝင်ဆောင်ရွက်ခြင်း၊ ဝန်ကြီးဌာန၏ရည်မှန်းချက် တာဝန်များ၊ အခြားဝန်ကြီးဌာနမှပေးအပ်သော တာဝန်များနှင့်ဒေသ ဆိုင်ရာအစိုးရအဖွဲ့များမှ ပေးအပ်သောလုပ်ငန်းတာဝန်များကို ကျေပွန်စွာထမ်းဆောင် နေကြရသည် ဖြစ်ရာ ဒေသဆိုင်ရာအချက်အလက်များ ပြုစုထားရှိခြင်းသည်များစွာအရေးပါလာပါသည်။ မြို့နယ်ဆိုင်ရာ အချက်အလက်များပြုစုခြင်းဖြင့် မိမိတို့၏လုပ်ငန်းဆောင်ရွက်ရာတွင် အထောက်အကူပြုသကဲ့သို့ အကြီးအကဲများ နယ်မြေသို့ကွင်းဆင်းရာတွင် နယ်မြေ၏အချက်အလက်များကို လွယ်ကူစွာသိရှိနိုင်မည် ဖြစ်ပါသည်။ ဤစာအုပ်သည် ကြိုခင်းမြို့နယ်ဆိုင်ရာအချက်အလက်များ (၂၀၁၇ ခုနှစ်၊ ဧပြီလမှ ၂၀၁၈ခုနှစ်၊ မတ်လကုန်ထိ အခြေအနေ)ကို သက်ဆိုင်ရာဌာနအသီးသီးမှ ပေးပို့သောကိန်းဂဏန်းများနှင့်အညီ ပြုစုတင်ပြထားခြင်း ဖြစ်ပါသည်။

ဒေသသမိုင်းအကျဉ်း

၂။ မြန်မာ့စွယ်စုံကျမ်းအရ ကြိုခင်းမြို့ကို ခရစ်နှစ် အေဒီ ၁၂၅၀ ပြည့်နှစ်က မွန်တို့စတင်အခြေချနေထိုင် တည်ထောင်ခဲ့ပါသည်။ ၁၇၅၃ခုနှစ် (ကုန်းဘောင်ခေတ်)ရောက်မှ ဗမာလူမျိုးများအလုံးအရင်းဖြင့် ရောက်ရှိ နေထိုင်ခဲ့ပါသည်။ ကြိုခင်းဟူသော အမည်မှာ မွန် ဘာသာစကားအရ ‘ကျာ ကင်း’ ဖြစ်၍ ‘ကျာ’ မှာ မိချောင်းဟုအဓိပ္ပါယ်ရပြီး ‘ကင်း’ ဟူသောစကားမှာ အစောင့်အရှောက် (ဝါ)အကောက်ရုံးဟု အဓိပ္ပါယ်ရ ပါသည်။ ထို့ကြောင့် မိချောင်းရပ်ရှိသောမြို့ (ဝါ)မိချောင်းအရပ်ရှိသော အကောက်ရုံးစိုက်ရာမြို့ဟု အဓိပ္ပါယ်ရ ပါသည်။ အေဒီ ၁၇၅၄ ခုနှစ်တွင် ကြိုခင်းမြို့ကို အလောင်းဘုရား ဦးအောင်ဇေယျ ကသိမ်းယူပြီး မြို့ဝန် (၁)ဦးခန့်ထားကာ သာယာဝတီ၊ ပန်းတောင်း၊ ကြိုခင်း၊ ကနောင်တို့အား အုပ်ချုပ်စေခဲ့ပါသည်။ အေဒီ ၁၈၂၆ တွင် ကြိုခင်းမြို့ကို အုပ်ချုပ်ရသော မြို့ဝန် မှ မဟာမင်းကျော် နော်ရထာဘွဲ့ခံ ဝန်မင်းဦးသူ ဖြစ်ပါသည်။ ဝန်မင်း ဦးသူသည် ကြိုခင်းမြို့၌ ရုံးစိုက်အုပ်ချုပ်စဉ် သမိုင်းဝင် အင်တိုင်းရွာ၊ လေးထပ်ကြီးဘုရားနှင့် ကျောက်စာပါသိမ်တော်၊ ဘက်ရဲရွာ လေးထပ်ကျောင်း နှင့် သိမ်တော်၊ ဆုံလဲရွာ သိမ်တော်တို့ကို တည်ထား လှူဒါန်းခဲ့ပါသည်။

၁၈၂၅ ခုနှစ်တွင် နယ်ချဲ့တို့က ကြိုခင်းမြို့ကိုသိမ်းယူခဲ့ပြီး ၁၈၈၂ ခုနှစ်တွင် မြို့အဖြစ်သတ်မှတ်ပြီး ၁၈၈၆ ခုနှစ်တွင် မြူနီစီပါယ်အုပ်ချုပ်ရေး ကို စတင်အုပ်ချုပ်ခဲ့ပါသည်။ ၁၉၄၆ ခုနှစ်တွင် ဗြိတိသျှအစိုးရမှ ခန့်ထားသော မြန်မာမျိုးသား မြို့ဝန်မှ ဦးဖိုးလှိုင်ဖြစ်ပါသည်။ ၁၉၅၀ ခုနှစ်တွင် မြို့ပိုင်ဦးမောင်မောင်ကြီး၊ ဦးကံညွန့် စသည့်

မြန်မာအရာရှိများ အဆင့်ဆင့် ပြောင်းလဲအုပ်ချုပ်ခဲ့ကြပါသည်။ ၁၉၇၂ ခုနှစ်၊ ဩဂုတ်လ (၁)ရက်နေ့တွင် ခရိုင်များကိုဖျက်သိမ်းသည့်အချိန်၌ မြို့ပိုင် ဦးအေးမှ အုပ်ချုပ်ခဲ့ပါသည်။

အခန်း (၂)

ပထဝီဝင် အနေအထား

တည်နေရာ နှင့်အကျယ်အဝန်း

၃။ ကြိခင်းမြို့နယ်နယ်သည် မြောက်လတ္တီတွဒ် ၁၈ ဒီဂရီ ၁၈ မိနစ် နှင့် ၁၈ ဒီဂရီ ၃၁ မိနစ်၊ အကြား အရှေ့လောင်ဂျီတွဒ် ၉၄ ဒီဂရီ ၄၉ မိနစ်နှင့် ၉၅ ဒီဂရီ ၁၂ မိနစ်အကြားတွင် တည်ရှိပါသည်။ အရှေ့မှအနောက်သို့ (၂၂) မိုင် နှင့် တောင်မှ မြောက်သို့ မိုင် (၂၀) ရှည်လျားပါသည်။ ကြိခင်းမြို့နယ် နှင့်မြို့တို့၏ ဧရိယာ စတုရန်းမိုင်မှာအောက်ပါအတိုင်းဖြစ်ပါ သည်-

စဉ်	မြို့နယ် /မြို့	မြို့ဧရိယာ စတုရန်းမိုင်	ကျေးရွာအုပ်စု များဧရိယာ စတုရန်းမိုင်	မြို့နယ်ဧရိယာ စတုရန်းမိုင်
၁	ကြိခင်း	၃.၈၅၁	၄၃၉.၂၂၉	၄၄၃.၀၈၀
၂	ဘက်ရဲ	၁.၅၀၉	-	၁.၅၀၉
	မြို့နယ်ချုပ်	၅.၃၆၀	၄၃၉.၂၂၉	၄၄၄.၅၈၉

နယ်နိမိတ်

၄။ ကြိခင်းမြို့နယ်၏ အရှေ့ဘက်တွင် ဧရာဝတီမြစ်ခြားလျက် ပဲခူးတိုင်းဒေသကြီး၊ ရွှေတောင်မြို့နယ်၊ တောင်ဘက်တွင် ဧရာဝတီတိုင်းဒေသကြီး၊ မြန်အောင်မြို့နယ်နှင့် ထိစပ်လျက်ရှိပါသည်။ အနောက် ဘက်တွင် ရခိုင်ရိုးမတောင်တန်းခြားလျက် ရခိုင်ပြည်နယ်၊ တောင်ကုတ် မြို့နယ်တို့နှင့် ထိစပ်လျက်ရှိပြီး မြောက်ဘက်တွင် ပဲခူးတိုင်းဒေသကြီး၊ ပန်းတောင်းမြို့နယ် တို့နှင့် နယ်နိမိတ်ထိစပ်လျက်ရှိပါသည်။

မြေမျက်နှာသွင်ပြင်

၅။ ကြိခင်းမြို့နယ်၏ မြေမျက်နှာသွင်ပြင်မှာ မြောက်ဘက်မှတောင်ဘက် မြန်အောင်မြို့နယ်အထိ မြေပြန့် လွင်ပြင်ဖြစ်ပါသည်။ အနောက်မြောက်ဘက်မှ အရှေ့တောင်ဘက်မြို့နယ် နယ်နိမိတ်အထိ ဧရာဝတီ မြစ်ကမ်း နဖူးပေါ်တွင်တည်ရှိပါသည်။ ကြိခင်းမြို့နယ်၏အနောက်ဘက်တွင် တောင်ကုန်းတောင်တန်းများ တည်ရှိပါသည်။ မြို့နယ်အတွင်းထင်ရှားသော ချောင်းများမှာ ဖားတစ်ရှဉ်းချောင်း ၊ ဓမ္မိချောင်းတို့ဖြစ်ပါသည်။ မြို့နယ်၏ အနောက် မြောက်ဘက်တွင် အကောက်တောင်ရှိ၍ အနောက်ဘက်ဆုံး၌ ထုံးတောင်ရှိပါသည်။

ရေဆင်း

၆။ ကြိခင်းမြို့နယ်တွင်မြစ်ချောင်းများပေါများသည့် ဒေသတစ်ခုဖြစ်ပြီး ထင်ရှားသည့်မြစ်ချောင်းများမှာ ဖားတစ်ရှဉ်းချောင်းနှင့် ပတော်ချောင်းတို့ ဖြစ်ပါသည်။ ဧရာဝတီမြစ်သည် မြို့နယ်၏အရှေ့ဘက်မှ စီးဆင်းလျက်ရှိပါ သည်။ မြစ်ချောင်းများမှာ ရေချိုများဖြစ်၍ စိုက်ပျိုးရေး၊ သောက်သုံးရေ စသည်ဖြင့် အသုံးပြုနိုင်ပါသည်။ ဧရာဝတီမြစ်သည် သင်္ဘော / စက်လှေများ လည်းသွားလာ နိုင်သော မြစ်ဖြစ်ပါသည်။

ပင်လယ်ရေမျက်နှာပြင်အထက်အမြင့်

၇။ ကြိခင်းမြို့နယ်သည် ပင်လယ်ရေမျက်နှာပြင်အထက် အမြင့် (၅၀)ပေ အထက်တွင် တည်ရှိပါသည်။

အခန်း (၃)

ရာသီဥတုနှင့် သဘာဝပတ်ဝန်းကျင်

ရာသီဥတု

၈။ ကြိခင်းနယ်သည် ပူအိုက်စွတ်စိုသောရာသီဥတုရှိပြီး ၊ အမြင့်ဆုံး အပူချိန် (၃၈°C)နှင့်အနိမ့်ဆုံး အပူချိန်မှာ (၂၁°C) ဖြစ်ပါသည်။ နှစ်အလိုက် ဖြစ်ပေါ်ခဲ့သော မိုးရေချိန်နှင့်အပူချိန်မှာ အောက်ဖော်ပြပါ အတိုင်း ဖြစ်ပါ သည်-

စဉ်	ခုနှစ်	မိုးရေချိန်		အပူချိန်	
		မိုးရွာရက်	စုစုပေါင်း မိုးရေချိန် (လက်မ)	နွေရာသီ (.C)	ဆောင်းရာသီ (.C)
				အမြင့်ဆုံး	အနိမ့်ဆုံး
၁	၂၀၁၅	၉၄	၆၆.၆၉	၄၄	၂၇
၂	၂၀၁၆	၉၃	၅၉.၉၄	၄၃	၁၉
၃	၂၀၁၇	၈၉	၇၉.၁၈	၃၉	၁၂
၄	၂၀၁၈				

သဘာဝပေါက်ပင်များ

၉။ ကြိခင်းမြို့နယ်အတွင်း ပေါက်ရောက်သည့်သဘာဝပေါက်ပင်များမှာ ကျွန်း၊ ပျဉ်းကတိုး၊ ကညင် ၊ ကုက္ကိုင် ၊ တောင်တမာ ၊ ဘင်္ဂံ ၊ ရင်းတိုက်၊ သင်းဝင် ၊ သစ်ကတိုး၊ သစ်ဆိမ့်၊ သစ်မကျီး ၊ အင် ၊ ကညောင်း ၊ သရက် ၊ ထောက်ကြံ့ ၊ ဖန်ခါး ၊ ရုံး ၊ သပြေ၊ ငွေ ၊ ဒီရူး ၊ နဘဲ ၊ ဝက်လျော် ၊ မျှင်ဝါး ၊ တင်းဝါး ၊ ကြသောင်းဝါး ၊ ဝါးနက်ဝါး ၊ ထီးရိုးဝါး ၊ ဝါးပိုးဝါး ၊ သေနတ်ဝါး စသည့် အပင် များဖြစ်ပါသည်။

တောရိုင်းတိရစ္ဆာန်များ

၁၀။ ကြိခင်းမြို့နယ်အတွင်းရှိတောရိုင်းတိရစ္ဆာန်များမှာ ကျား ၊ ဆင် ၊ ပြောင် ၊ သမင် ၊ ဒရယ် ၊ ဂျီ ၊ ဆိုင် ၊ ဆတ် ၊ ယုန် ၊ တော ဆိတ် ၊ တောင်ဆိတ် ၊ မျောက် ၊ ဖြူ ၊ ခွေးတူဝက်တူ ၊ ဇီးကွက် ၊ ငှက်ဝါးရောင်၊ သစ်တောက်ငှက် ၊ ကြက်တူရွေး ၊ သာလိကာ ၊ ဥဒေါင်း ၊ ထောက်ရှာငှက် ၊ သစ်ကြုပ်ငှက် စသည်တို့ဖြစ်ပါသည်။

သဘာဝပတ်ဝန်းကျင်လက်ရှိအခြေနေ

၁၁။ ကြိခင်းမြို့နယ်၏လက်ရှိ သဘာဝပတ်ဝန်းကျင်အခြေအနေမှာ သစ်တောဖုံးလွှမ်းမှု (၅၇.၈%) ရှိပါသည်။ ၎င်းသစ်တောဖုံးလွှမ်းမှုမှာ ကြိုးဝိုင်း သစ်တော ဖုံးလွှမ်းမှုဖြစ်ပြီး ကြိုးပြင်ကာကွယ်တော မရှိပါ။

သဘာဝပတ်ဝန်းကျင်ထိန်းသိမ်းရေးလုပ်ငန်းများ

၁၂။ ကြိခင်းမြို့နယ်သည် သဘာဝပတ်ဝန်းကျင်ထိန်းသိမ်းရေးလုပ်ငန်း များအတွက်ကြိုးဝိုင်းတော (၁၆၄၅၅၄)ဧကရှိပြီး ကြိုးပြင်တောမရှိပါ။ သစ်တော စိုက်ခင်း တည်ထောင်နိုင်မှုမှာပုဂ္ဂလိကကျွန်း စိုက်ခင်း (၆၃၀၀) ဧက ဖြစ် ပါသည်။

သဘာဝဘေးအန္တရာယ်ကျရောက်မှု

၁၃။ ကြိခင်းမြို့နယ်သည် ဧရာဝတီမြစ်ကမ်းဘေးတွင်တည်ရှိသဖြင့် မိုးရာသီတွင် ဧရာဝတီမြစ်ရေ မြင့်တက်မှုကြောင့် ကြိခင်းမြို့နယ်၏ စိုးရိမ်ရေ အမှတ် (၇၄)ပေ ကျော်လွန်ပါက ရေနစ်မြုပ်နိုင်ခြင်းနှင့် ပူပြင်းခြောက်သွေ့သော နွေရာသီသို့ရောက်ရှိချိန်တွင် မီးဘေးအန္တရာယ်များ ကြုံတွေ့နိုင်ခြင်း တို့ ဖြစ်တတ်ပါသည်။ ကြိခင်းမြို့နယ်အတွင်း ဧရာဝတီမြစ်၏စိုးရိမ်ရေမှတ် (၂၂၅၅) စင်တီမီတာဖြစ်ပါသည်။ ကြိခင်းမြို့နယ်အတွင်း ၂၀၁၇-၂၀၁၈ ဘဏ္ဍာရေးနှစ်တွင် သဘာဝဘေးအန္တရာယ် ကျရောက်မှုမှာ အောက်ပါ အတိုင်းဖြစ်ပါသည်-

စဉ်	အမျိုးအစား	ဖြစ်ပွားကြိမ်	သေ/ပျောက်ဦးရေ	အဆောက်အဦး ပျက်စီးမှု	ဆုံးရှုံးမှု တန်ဖိုး (ကျပ်သန်း)
၁	မုန်တိုင်းဘေး	၄	၁	၂၀	၁.၉၈
၂	မိုးကြိုးဘေး	-	-	-	-
၃	ကမ်းပြိုဘေး	၈	-	၈၂	၁၅.၉၁
၃	မီးဘေး	၄	-	၄	၁.၀၂
ပေါင်း		၁၆	၁	၁၀၆	၁၈.၉၁

အခန်း (၄)

လူဦးရေဆိုင်ရာအချက်အလက်များ

နေထိုင်သည့်တိုင်းရင်းသားလူမျိုးစုများ

၁၄။ ကြိမ်းမြို့နယ်တွင် နေထိုင်ကြသော တိုင်းရင်းသားလူမျိုးစုများမှာ အောက်ပါ အတိုင်း ဖြစ်ပါသည်-

စဉ်	လူမျိုး	နေထိုင်သည့် လူဦးရေ	မြို့နယ်လူဦးရေ	မြို့နယ်လူဦးရေ၏ ရာခိုင်နှုန်း
၁	ကချင်	၂	၉၇၇၅၁	၀.၀၀၂
၂	ကယား	-		-
၃	ကရင်	၂၉၅		၀.၃၀၂
၄	ချင်း	၁၄၉၁		၁.၅၂၉
၅	မွန်	၄		၀.၀၀၄
၆	ဗမာ	၉၅၄၄၅		၉၇.၆၄၁
၇	ရခိုင်	၁၀၇		၀.၁၀၉
၈	ရှမ်း	၁၃		၀.၀၁၃
၉	ပအိုဝ်း	-		-
၁၀	ဓနု	-		-
၁၁	တောင်ရိုး	-		-
၁၂	ပလောင်	-		-
၁၃	အခြား	-		-
	မြို့နယ်ချုပ်	၉၇၃၅၇	၉၇၇၅၁	၉၉.၅၉၇

အိမ်ခြေ၊ အိမ်ထောင်စု၊ လူဦးရေ

၁၅။ ကြိမ်းမြို့နယ်၏ ၂၀၁၈ ခုနှစ် ဇွန်လကုန်အထိ လူဦးရေမှာ အောက်ပါအတိုင်းဖြစ်ပါသည်-

(က) အိမ်ခြေ/အိမ်ထောင်စု

စဉ်	အကြောင်းအရာ	အိမ်ခြေ	အိမ်ထောင်စု	ရပ်ကွက်	ကျေးရွာအုပ်စု	ကျေးရွာ
၁	မြို့နေ	၅၂၄၉	၅၃၇၅	၅	-	-
၂	ကျေးလက်နေ	၂၁၀၂၁	၂၁၆၀၆	-	၃၀	၂၅၁
	မြို့နယ်ချုပ်	၂၆၂၇၀	၂၆၉၈၁	၅	၃၀	၂၅၁

(ခ) လူဦးရေ

စဉ်	အကြောင်းအရာ	အသက် (၁၈) နှစ်အထက်			အသက် (၁၈) နှစ်အောက်			စုစုပေါင်း		
		ကျား	မ	ပေါင်း	ကျား	မ	ပေါင်း	ကျား	မ	ပေါင်း
၁	မြို့နေ	၇၁၉၄	၈၃၅၈	၁၅၅၅၂	၂၁၂၆	၂၁၀၆	၄၂၃၂	၉၃၂၀	၁၀၄၆၄	၁၉၇၈၄
၂	ကျေးလက် နေ	၂၆၉၇၅	၂၉၉၁၅	၅၆၈၉၀	၁၀၅၄၄	၁၀၅၃၃	၂၁၀၇၇	၃၇၅၁၉	၄၀၄၄၈	၇၇၉၆၇
	မြို့နယ်ချုပ်	၃၄၁၆၉	၃၈၂၇၃	၇၂၄၄၂	၁၂၆၇၀	၁၂၆၃၉	၂၅၃၀၉	၄၆၈၃၉	၅၀၉၁၂	၉၇၇၅၁

လူဦးရေတိုးနှုန်းနှင့်ကျားမအချိုး

၁၆။ ကြိမ်းမြို့နယ်၏ ၂၀၁၈ ခုနှစ် လူဦးရေတိုးနှုန်းကျား၊ မ အချိုး မှာ အောက်ပါ အတိုင်းဖြစ်ပါသည်-

(က) လူဦးရေတိုးနှုန်းနှင့်ကျားမအချိုး

စဉ်	ယခင် နှစ် လူဦးရေ	ယခု နှစ် လူဦးရေ	တိုးလာ ဦးရေ	တိုးနှုန်း	ကျား/မအချိုး		
					ကျား	မ	အချိုး
၁	၉၇၂၂၉	၉၇၇၅၁	၅၂၂	၀.၅၃၄	၂၅၄	၂၆၈	၁:၁.၀၅

(ခ) မွေးဖွား၊ သေဆုံး၊ ပြောင်းဝင်၊ ပြောင်းထွက်လူဦးရေ

စဉ်	မူလလူဦးရေ	မွေးဖွားဦးရေ	သေဆုံးဦးရေ	ပြောင်းဝင်ဦးရေ	ပြောင်းထွက်ဦးရေ	လက်ရှိလူဦးရေ
၁	၉၇၇၂၉	၄၇	၂၄	-	-	၉၇၇၅၁

ကိုးကွယ်သည့်ဘာသာ

၁၇။ ကြိမ်းမြို့နယ်တွင် နေထိုင်ကြသူများ၏ ကိုးကွယ်သည့် ဘာသာအလိုက် လူဦးရေမှာ အောက်ပါအတိုင်းဖြစ်ပါသည်-

စဉ်	မြို့နယ်	ဗုဒ္ဓဘာသာ	ခရစ်ယာန်	ဟိန္ဒူဘာသာ	အစ္စလာမ်ဘာသာ	နတ်	အခြား	ပေါင်း
၁	ကြိမ်း	၉၆၈၀၂	၃၆၃	၄၅	၅၄၁	-	-	၉၇၇၅၁
	မြို့နယ်ချုပ်	၉၆၈၀၂	၃၆၃	၄၅	၅၄၁	-	-	၉၇၇၅၁

နိုင်ငံခြားသားများနေထိုင်မှု

၁၈။ ကြိမ်းမြို့နယ်အတွင်း နိုင်ငံခြားသားများ နေထိုင်သူဦးရေမှာ အောက်ပါအတိုင်းဖြစ်ပါသည် -

စဉ်	နိုင်ငံခြားသားလူမျိုး	နေထိုင်ဦးရေ	မြို့နယ်လူဦးရေ	မြို့နယ်လူဦးရေ၏ ရာခိုင်နှုန်း
(က)	တရုတ်	၄၅	၉၇၇၅၁	၀.၀၄၆
(ခ)	အိန္ဒိယ	၁၇၄		၀.၁၇၈
(ဂ)	ပါကစ္စတန်	၁၇၀		၀.၁၇၄
(ဃ)	အခြား	၅		၀.၀၀၅
	မြို့နယ်ချုပ်	၃၉၄	၉၇၇၅၁	၀.၄၀၃

အခန်း (၅)

အုပ်ချုပ်ရေးဆိုင်ရာအချက်အလက်များ

အုပ်ချုပ်ရေးနယ်မြေဖွဲ့စည်းမှု

၁၉။ ကြိမ်းမြို့နယ်၏ အုပ်ချုပ်ရေးနယ်မြေ ဖွဲ့စည်းမှုမှာ အောက်ပါ အတိုင်း ဖြစ်ပါသည်-

စဉ်	မြို့နယ်	မြို့	ရပ်ကွက်	ကျေးရွာအုပ်စု	ကျေးရွာ
၁	ကြိမ်း	၂	၅	၃၀	၂၅၁

ရွေးကောက်ပွဲဆိုင်ရာကိစ္စရပ်များ

၂၀။ ကြိမ်းမြို့နယ်၏ ရွေးကောက်ပွဲဆိုင်ရာ ကိစ္စရပ်များအား အောက်ပါ အတိုင်း ဖော်ပြအပ်ပါသည် -

(က) မြို့နယ်ရွေးကောက်ပွဲကော်မရှင်အဖွဲ့ခွဲ အဖွဲ့ဝင်စာရင်း

စဉ်	အမည်	အလုပ်အကိုင်	တာဝန်
၁	ဦးမြင့်လွင်	အလုပ် (ငြိမ်း)	ဥက္ကဋ္ဌ
၂	ဦးသိန်းတင်	ကုန်သည်	အဖွဲ့ဝင်
၃	ဦးဝင်းရီ	ကုန်သည်	အဖွဲ့ဝင်
၄	ဦးမျိုးဌေး	ကုန်သည်	အဖွဲ့ဝင်
၅	ဒေါ်စန်းစန်းဌေး	ပညာရေးမှူး (ငြိမ်း)	အဖွဲ့ဝင်
၆	ဦးအုန်းမြိုင်	သမကြီး/ရေး (ငြိမ်း)	အဖွဲ့ဝင်

၇	Dr . ဝင်းနိုင်	ကျန်းမာရေး	အဖွဲ့ဝင်
၈	ဦးစောမြင့်စိုး	ဒုမြို့နယ်ပညာရေးမှူး	အဖွဲ့ဝင်
၉	ဦးအောင်သူဝင်း	အမှုဆောင်အရာရှိစည်ပင်	အဖွဲ့ဝင်
၁၀	ဦးကိုကိုကျော်	ဦးစီးအရာရှိ၊ လဝက	အဖွဲ့ဝင်
၁၁	ဒေါ်ကြူကြူမွှေး	ဦးစီးအရာရှိစိုက်ပျိုးရေး	အဖွဲ့ဝင်
၁၂	ဦးထင်ကျော်	ဥပဒေအရာရှိ	အဖွဲ့ဝင်
၁၃	ဒေါ်ဥမ္မာဝင်း	မြို့နယ်စာရင်းစစ်အရာရှိ	အဖွဲ့ဝင်
၁၄	ဒေါ်လှိုင်ပို့ပို့ဇင်	ဦးစီးမှူး၊ ပြန်ဆက်	အဖွဲ့ဝင်
၁၅	ဒေါ်ဝင်းဝင်းမြင့်	မြို့နယ်ရွေးကောက်ပွဲ ကော်မရှင်အဖွဲ့ခွဲရုံး	အတွင်းရေးမှူး

(ခ) ဆန္ဒမဲပေးပိုင်ခွင့်ရှိသူဦးရေ

ကြိခင်းမြို့နယ်၏ ၂၀၁၈ ခုနှစ်တွင်ဆန္ဒမဲပေးပိုင်ခွင့်ရှိ သူဦးရေမှာ ကျား (၃၄၁၆၉)ဦး

မ (၃၈၂၇၃)ဦးစုစုပေါင်း (၇၂၄၄၂) ဦး ရှိပါသည်။

(ဂ) နိုင်ငံရေးပါတီများ

စဉ်	ပါတီ	ဥက္ကဋ္ဌ	အတွင်းရေးမှူး	အမှုဆောင်ဦးရေ	ပါတီဝင်ဦးရေ
၁	အမျိုးသား ဒီမိုကရေစီအဖွဲ့ချုပ်	ဦးစိုးမြင့်	ဦးသော်ဇင်ဝင်း	၁၉	၁၀၇၀၀
၂	ပြည်ခိုင်ဖြိုး	ဦးမျိုးမင်းထွဋ်	ဦးစောမင်းထူး	၁၁	၁၅၅၁၁
၃	တစည	ဦးသိန်းလွင်	ဦးရဲကျော်	၂၅	၁၃၁၂

(ဃ) ရွေးချယ်ခံရသော လွှတ်တော်ကိုယ်စားလှယ်များ

စဉ်	လွှတ်တော်ကိုယ်စားလှယ်အမည်	ပါတီ/ တသီးပုဂ္ဂလ အမည်	လွှတ်တော်အမည်
၁	Dr . ထွန်းလင်းမော်	အမျိုးသား ဒီမိုကရေစီအဖွဲ့ချုပ်	ပြည်သူ့လွှတ်တော်
၂	ဦးမောင်မောင်အုန်း	။	အမျိုးသားလွှတ်တော်
၃	ဦးသော်ဇင်ဝင်း	။	တိုင်းဒေသကြီးလွှတ်တော်
၄	ဦးကျော်မျိုးလင်း	။	။

အခန်း (၆)

စီးပွားရေးဆိုင်ရာအချက်အလက်

စီးပွားရေးဆိုင်ရာခြုံငုံသုံးသပ်ချက်

၂၁။ ကြိခင်းမြို့နယ်သည် ဧရာဝတီတိုင်းဒေသကြီးအတွင်းတွင် တည်ရှိပြီးစီးပွားရေးအရ ဖွံ့ဖြိုးတိုးတက်မှုရှိသော မြို့နယ်တစ်ခု ဖြစ်ပါသည်။ မြို့နယ်အတွင်းရှိဒေသခံပြည်သူလူထုသည် စိုက်ပျိုးရေး လုပ်ငန်းကို အဓိက လုပ်ကိုင်ဆောင်ရွက်ကြပါသည်။ ထို့အပြင် အရောင်းအဝယ် လုပ်ငန်းများကိုလည်း စီးပွားဖြစ်လုပ်ကိုင် ကြပါသည်။ ကြိခင်းမြို့နယ်သည် ဒေသမရွေးသို့ ကုန်းလမ်း၊ ရေလမ်းများဖြင့်သွားလာနိုင်ပြီး လမ်းပန်းဆက်သွယ်ရေး ကောင်းမွန်သော မြို့နယ်ဖြစ်ပါသည်။ လေကြောင်းလမ်းမရှိပါ။ မြို့နယ်၏အဓိက ထွက်ကုန်များမှာ စပါး၊ ပဲမျိုးစုံဖြစ်ပြီး ပုသိမ်၊ ဟင်္သာတ၊ ပြည်၊ ရန်ကုန် စသည့်ဒေသများသို့ အများဆုံး တင်ပို့ရောင်းချပါသည်။ ကြိခင်းမြို့နယ်သည် ရန်ကုန်၊ ပြည်၊ ဟင်္သာတ၊

ပုသိမ်ဒေသမှ ဆန်၊ အာလူး၊ ကြက်သွန် ငါးပိ/ ငါးခြောက်စသည့် စားသောက်ကုန်အမျိုးမျိုး၊ အဝတ်အထည်၊ အိမ်ဆောက်ပစ္စည်းအမျိုးမျိုး စသည့်ကုန်ပစ္စည်းများကို အဓိက တင်သွင်းရပါသည်။

မြေအသုံးချမှု

၂၂။ ကြံခင်းမြို့နယ်၏ မြေအမျိုးအစားအလိုက် အသုံးချထားသည့် ဧကအား အောက်ပါအတိုင်း ဖော်ပြအပ်ပါသည်-

စဉ်	မြေအမျိုးအစား	ဧရိယာ (ဧက)
၁	အသားတင်စိုက်ပျိုးမြေဧရိယာပေါင်း	၈၇၀၂၅
	(က) လယ်မြေဧရိယာ	၄၀၇၁၅
	(ခ) ယာမြေ	၂၀၈၅၉
	(ဂ) ကိုင်း/ကျွန်းမြေ	၅၇၂၁
	(ဃ) ဥယျာဉ်မြေ	၁၉၇၃၀
	(င) ခန့်	
၂	လှုပ်ထားမြေဧရိယာပေါင်း	-
	(က) လယ်မြေဧရိယာ	-
	(ခ) ယာမြေ	-
	(ဂ) ကိုင်း/ကျွန်းမြေ	-
	(ဃ) ဥယျာဉ်မြေ	-
	(င) ခန့်	-
၃	စိုက်ပျိုးခြင်းမပြုနိုင်သောဧရိယာ	၂၇၈၂၇
	(က) စားကျက်မြေ	၆၄၇
	(ခ) စက်မှုလုပ်ငန်းသုံးမြေ	၁၁၃၂
	(ဂ) မြို့မြေ/ရွာမြေ	၂၂၀၄
	(ဃ) အခြားမြေ	၂၃၈၄၅
၄	ကြိုးဝိုင်း/ကြိုးပြင်ကာကွယ်တော ဧရိယာ	၁၆၄၅၅၄
၅	တောရိုင်း	၃၅၉
၆	မြေရိုင်း	၄၇၇၂
	စုစုပေါင်း	၂၈၄၅၃၇

ဆည်မြောင်းတာဝန်များနှင့် ဆည်ရေသောက်ဧရိယာ

၂၃။ ကြံခင်းမြို့နယ်ရှိ ဆည်မြောင်းတာဝန်များနှင့် ဆည်ရေသောက် ဧရိယာမှာ အောက်ပါအတိုင်း ဖော်ပြအပ်ပါသည်-

(က) အစိုးရဆည်များ

စဉ်	ဆည်အမည်	ဆည်အမျိုးအစား	ရေဝင်ဆံ့မှု (ကုဗပေ)	အကျိုးပြုဧက
၁	ကွန်ချောင်း	မြေသားတမံ	၉၉၀၀၀	၂၀၀၀၀
	မြို့နယ်ချုပ်		၉၉၀၀၀	၂၀၀၀၀

(ခ) ကိုယ့်အားကိုယ်ကိုးဆည်များ

စဉ်	ဆည်အမည်	ဆည်အမျိုးအစား	ရေဝင်ဆံ့မှု (ကုဗပေ)	အကျိုးပြုဧက
	မရှိပါ။			
	မြို့နယ်ချုပ်			

(ဂ) မြစ်ရေတင်စီမံကိန်းများ

စဉ်	စီမံကိန်းအမည်	တည်နေရာ	အကျိုးပြု ဧက	မှတ် ချက်
	မရှိပါ။			
	မြို့နယ်ချုပ်			

(ဃ) တာတမံများ/ရေထိန်းတံခါး

စဉ်	တာတမံ/ရေထိန်းတံခါး			တာကွယ်သည့် မြစ်/ချောင်း	အကျိုးပြု ဧက
	အမည်	အမျိုး အစား	အရှည် (ပေ)		
၁	ဆည်မြောင်း တာတမံ	မြေသား	၃၅၆၄၀	ဧရာဝတီမြစ်	၄၅၉၂
	မြို့နယ်ချုပ်		၃၅၆၄၀		၄၅၉၂

စိုက်ပျိုးရေးလုပ်ငန်း

၂၄။ ကြံခင်းမြို့နယ်၏ စိုက်ပျိုးရေးလုပ်ငန်းဆောင်ရွက်နိုင်မှု အခြေအနေမှာ အောက်ပါအတိုင်း ဖြစ်ပါသည် -

(က) အဓိကသီးနှံ (၁၀) မျိုး စိုက်ပျိုးထုတ်လုပ်မှု

စဉ်	သီးနှံ အမည်	၂၀၁၇-၂၀၁၈ လျာထားဧက		၂၀၁၇-၂၀၁၈ ခုနှစ်			
				စိုက်	ရိတ်	နှုန်း	အထွက် (တင်း)
၁	စပါးပေါင်း	မိုး	၄၂၂၈၆	၄၂၃၆၀	၄၁၃၆၇	၇၆.၆၂	၃၂၆၃၄၇၃
		နွေ	၁၂၆၈	၁၁၆၅	-	-	-
၂	မြေပဲ		၁၆၀၁၅	၁၅၅၇၇	၁၅၅၇၇	၆၃.၈၆	၉၉၄၇၄၇
၃	နှမ်း		၇၈၅၂	၇၅၁၅	၇၂၅၃	၁၂.၅၇	၉၁၁၄၈
၄	နေကြာ	-	၁၂	၇	၇	၇.၂၇	၅၁
၅	မတ်ပဲ	-	၂၂၉၅၉	၂၀၇၆၀	၁၆၈၈၅	၁၅.၀၅	၂၅၄၁၁၉
၆	ပဲတီစိမ်း		၁၈၈၂	၂၉၈၉	၂၁၉၇	၁၇.၀၄	၃၇၄၃၇
၇	ပဲစင်းငုံ	-	၁၃၅၅	၁၂၃၃	၁၂၃၃	၁၂.၇၆	၁၅၇၃၃
၈	ဝါ	-					
၉	ကြံ	-	၇	၂၇	၂၇	၂၂.၄၀	၆၀၄
၁၀	အစေ့ထုတ်ဖြေ ခြံခင်း						

(ခ) နှစ်ရှည်သီးနှံစိုက်ပျိုးမှုအခြေအနေ

စဉ်	သီးနှံအမည်							
	ရာဘာ	သရက်	သစ်မွေး	လက်ဖက်	လိမ္မော်	သစ်တော်	ထောပတ်	ပန်းသီး
စိုက်ဧက	၁၃၅	၂၅၂						
မြို့နယ်ချုပ်	၁၃၅	၂၅၂						

(ဂ) အခြားဈေးကွက်ဝင်သီးနှံများစိုက်ပျိုးထုတ်လုပ်မှု

စဉ်	သီးနှံအမည်							
	ကြက်သွန်နီ	ငရုတ်	ငရုတ်ကောင်း	ဟင်းသီးဟင်းရွက်	ပန်းနှမ်း	ကုလားပဲ	နနွင်း	နံနံစေ့
စိုက်ဧက	၅၂၇	၄၅၇	၁၃၁	၂၅၈၆	-	-	-	-
မြို့နယ်ချုပ်	၅၂၇	၄၅၇	၁၃၁	၂၅၈၆	-	-	-	-

(ဃ) လယ်ယာသုံးစက်ကိရိယာ သုံးစွဲမှုအခြေအနေ

စဉ်	အစိုးရ							ပုဂ္ဂလိက						
	လယ်ထွန်စက်	လက်တွန်းထွန်စက်	မျိုးစေ့ချစက်	Combine Harvester	ရိတ်သိမ်းစက်	ချွေလှေ့စက်	ရေစုပ်စက်	လယ်ထွန်စက်	လက်တွန်းထွန်စက်	မျိုးစေ့ချစက်	Combine Harvester	ရိတ်သိမ်းစက်	ချွေလှေ့စက်	ရေစုပ်စက်
၁								၃၆	၁၀၂၄	-	-	၉	၂၁၅	၉၅၄

(င) လယ်ယာသုံးထယ်၊ထွန်နှင့်ကျွဲ၊နွားကောင်ရေ

စဉ်	ထယ်အရေအတွက်	ထွန်အရေအတွက်	ကျွဲနွားကောင်ရေ	နွားကောင်ရေ
၁	၉၂၇၃	၉၅၀၀	၁၀၈၄	၂၉၈၇၅

(စ) ဒေသတွင်း ဆန်ဖူလုံမှုရာခိုင်နှုန်း

စဉ်	အကြောင်းအရာ	ရေတွက်ပုံ	၂၀၁၆-၁၇ အမှန်	၂၀၁၇-၁၈ အမှန်	မှတ်ချက်
၁	လူဦးရေ	ဦး	၉၇၂၂၉	၉၇၇၅၁	
၂	လူတစ်ဦးတစ်နှစ်စားသုံးမှု		၁၄၀၃၄၀၉	၁၄၀၇၂၉၄	
	-ကျေးလက်နေ	တင်း	၇၇၅၀၄	၇၇၉၆၇	
	-မြို့နေ	တင်း	၁၉၇၂၅	၁၉၇၈၄	
၃	ဝမ်းစာလိုအပ်ချက်	တင်း	၁၃၅၆၃၆၃	၁၃၉၉၂၆၀	
၄	စပါးစိုက်ဧကပေါင်း	ဧက	၄၄၅၁၅	၄၃၇၃၆	
	-အထွက်နှုန်း	တင်း		၃၂၆၃၄၇၃	
	-အထွက်တင်း	တင်း	၃၁၂၃၈၉၃	၃၂၆၃၄၇၃	
၅	လာမည့်နှစ်စပါးစိုက် ဧက	ဧက	၄၃၇၃၆	၄၃၇၃၆	
၆	ချန်လှုပ်ရမည့်တင်း	တင်း			
၇	အသုံးပြုတင်း	တင်း	၁၆၂၃၇၄၀	၁၆၂၅၉၇၄	
၈	ပိုလျှံမှု	တင်း	၁၇၈၇၂၁၂	၁၆၅၉၅၁၅	
၉	ဝမ်းစာကျန်ရှိမှု	တင်း		၁၆၄၆၅၈၈	
၁၀	ဖူလုံမှု	%	၁၉၈.၅၆	၂၀၁.၈၄	

(ဆ) ဒေသတွင်း ဆီဖူလုံမှုရာခိုင်နှုန်း

စဉ်	အကြောင်းအရာ	ရေတွက်ပုံ	၂၀၁၆-၁၇ အမှန်	၂၀၁၇-၁၈ အမှန်	မှတ်ချက်
၁	လူဦးရေ	ဦး	၉၇၂၂၉	၉၇၇၅၁	
၂	လူတစ်ဦးတစ်နှစ်စားသုံးမှု	ပိဿာ			
	ဝမ်းစာလိုအပ်ချက်	တန်			
	ဆီထွက်ရှိမှု	မက်/တန်	၄၃၉၅	၄၄၀၀	
၃	အလေအလွင့်နှင့် အခြား	တင်း	၆၈၀၆၀	၇၀၇၀၂	
၄	ချန်လှုပ်ရမည့်တင်း	ဧက			
	အသုံးပြုမှု	တင်း	၂၇၂၂၄၁	၂၈၈၈၃၄	
	လိုအပ်မှု	မက်/တန်	၉၂၄	၉၅၃	
၅	ဖူလုံမှု	ရာခိုင်နှုန်း	၄၇၅.၆၅	၄၆၁.၇၀	

မွေးမြူရေးလုပ်ငန်းများ

၂၅။ ကြိမ်းမြို့နယ်၏ မွေးမြူရေးလုပ်ငန်းဆောင်ရွက်နိုင်မှု အခြေအနေမှာ အောက်ပါအတိုင်းဖြစ်ပါသည်-

(က) မွေးမြူရေးစုန်များ

စဉ်	စုန်အမည်	ကျွဲ	နွား	ဝက်	သိုး/ဆိတ်	ကြက်	ဘဲ	ငုံး
	မြို့နယ်ချုပ်	မရှိပါ။						

(ခ) မြို့နယ်မွေးမြူရေး (ကောင်ရေ)

စဉ်	စုန်	ကျွဲ	နွား	ဝက်	သိုး/ဆိတ်	ကြက်	ဘဲ	ငုံး
၁	၂၀၁၇-၁၈	၁၀၁၀	၁၀၇၇၉	၅၃၇၅	၁၃၂၂	၁၀၇၁၂၂	၂၂၅၁	-
မြို့နယ်ချုပ်	၂၀၁၇-၁၈	၁၀၁၀	၁၀၇၇၉	၅၃၇၅	၁၃၂၂	၁၀၇၁၂၂	၂၂၅၁	-

(ဂ) မြို့နယ်အသားထုတ်လုပ်မှု (ပိဿာ)

စဉ်	စုန်	ကျွဲ	အမဲသား	ဝက်သား	ဆိတ်သား	ကြက်သား	ဘဲသား	ငုံး
၁	၂၀၁၇-၁၈	-	၁၉၀၆၉၉	၇၅၇၂၆၂	၄၇၃၀	၂၁၇၈၆၅၄	၁၂၈၃၉၇	-
မြို့နယ်ချုပ်	၂၀၁၇-၁၈	-	၁၉၀၆၉၉	၇၅၇၂၆၂	၄၇၃၀	၂၁၇၈၆၅၄	၁၂၈၃၉၇	-

(ဃ) မြို့နယ်ကြက်/ဘဲ/ငုံးဥထုတ်လုပ်မှု (လုံး)

စဉ်	စုန်	ကြက်ဥ	ဘဲဥ	ငုံးဥ
၁	၂၀၁၇-၂၀၁၈	၁၉၄၁၆၁၄၀	၁၁၈၀၆၅၅	-
မြို့နယ်ချုပ်	၂၀၁၇-၂၀၁၈	၁၉၄၁၆၁၄၀	၁၁၈၀၆၅၅	-

(င) မြို့နယ်နို့ထွက်ပစ္စည်းထုတ်လုပ်မှု

စဉ်	စုန်	နို့စားနွား (ကောင်ရေ)	နို့ထွက် (ပိဿာ)
၁	၂၀၁၇-၂၀၁၈	၇၅	၂၅၀၀၀၈
မြို့နယ်ချုပ်	၂၀၁၇-၂၀၁၈	၇၅	၂၅၀၀၀၈

(စ) မြို့နယ်ငါး၊ ပုစွန်မွေးမြူမှု အခြေအနေ

စဉ်	စုန်	ငါး			ပုစွန်		
		အရေအတွက် (ကန်)	ဧက	ထုတ်လုပ်မှု ပိဿာ	အရေအတွက် (ကန်)	ဧက	ထုတ်လုပ်မှု ပိဿာ
၁	၂၀၁၇-၁၈			မရှိပါ			
	မြို့နယ်ချုပ်			မရှိပါ			

(ဆ) ရေချိုရေငန်ငါးဖမ်းလုပ်ငန်းမှအသားထုတ်မှု (တန်)

စဉ်	မြို့နယ်	ငါး			ပုစွန်		
		လေလံအရေအတွက်	လုပ်ငန်းအရေအတွက်	ထုတ်လုပ်မှု (တန်)	လေလံအရေအတွက်	လုပ်ငန်းအရေအတွက်	ထုတ်လုပ်မှု (တန်)
၁			မရှိပါ				
၂							
	မြို့နယ်ချုပ်						

စက်မှုလက်မှုလုပ်ငန်း:

၂၆။ ကြိုခင်းမြို့နယ်၏စက်မှုလက်မှုလုပ်ငန်း ဆောင်ရွက်နိုင်မှု အခြေအနေမှာ အောက်ပါအတိုင်း ဖြစ်ပါသည်-
 (က) စက်မှုဇုန်များ

စဉ်	စက်မှုဇုန်အမည်	စက်ရုံအမည်	ထုတ်လုပ်သည့် ပစ္စည်းများ
၁	ကြိုခင်းစက်မှုဇုန်	Mother သောက်ရေသန့်	သောက်ရေသန့်

(ခ) မြို့နယ်ရှိစက်ရုံများ

စဉ်	စက်ရုံအမည်	အမျိုးအစား	နိုင်ငံပိုင်	ပုဂ္ဂလိကပိုင်	လုပ်သားအင်အား
၁	အမှတ် (၃၂) အကြီးစားစက်ရုံ	ဘိလပ်မြေ	နိုင်ငံပိုင်		၁၃၃၁
၂	မက်သနောလ်စက်ရုံ	မက်သနော	နိုင်ငံပိုင်		၃၄၇
၃	အမှတ် (၁၀၅) သစ်စက်	သစ်စက်	နိုင်ငံပိုင်		၄၉
မြို့နယ်ချုပ်					၁၇၂၇

(ဂ) မြို့နယ်ရှိအလုပ်ရုံများ

စဉ်	အလုပ်ရုံ အမည်	အမျိုးအစား	နိုင်ငံပိုင်	ပုဂ္ဂလိကပိုင်	လုပ်သားအင်အား
၁				၁၁၁	၃၇၅
မြို့နယ်ချုပ်				၁၁၁	၃၇၅

(ဃ) အိမ်တွင်းစက်မှုလက်မှုလုပ်ငန်းများ

စဉ်	စက်မှုလက်မှုလုပ်ငန်းအမျိုးအစား	အရေအတွက်	လုပ်သားအင်အား
၁	စက်ချုပ်လုပ်ငန်း	၄၀	၇၀
၂	ပန်းတိမ်လုပ်ငန်း	၇	၄၅
၃	ပန်းဘဲ	၆	၁၈
၄	မုန့်လုပ်ငန်း	၁၆	၉၄
၅	သံသေတ္တာလုပ်ငန်း	၄	၉
၆	တောင်းလုပ်ငန်း	၁၀	၁၅
၇	သံပန်းတံခါးလုပ်ငန်း	၂	၁၃
၈	ဆန်စက်	၈၅	၂၄၄
၉	ဆီစက်	၉	၇၄
၁၀	ပဲခွဲစက်	၉	၃၅

စဉ်	စက်မှုလက်မှုလုပ်ငန်းအမျိုးအစား	အရေအတွက်	လုပ်သား အင်အား
၁၁	ရေခဲစက်	၂	၂
၁၂	ဆေးပေါ့လိပ်လုပ်ငန်း	၂	၁၀
၁၃	အမှုန်ကြိတ်လုပ်ငန်း	၄	၇
၁၄	အိုးလုပ်ငန်း	၃၂	၉၇
၁၅	ပန်းချီ	၁	၁၆
မြို့နယ်ချုပ်		၁၉၆	၇၄၉

သစ်တောလုပ်ငန်းဆောင်ရွက်မှုအခြေအနေ

၂၇။ ကြိုခင်းမြို့နယ်၏သစ်တောလုပ်ငန်းနှင့်ပတ်သက်သော အချက် အလက်များမှာအောက်ပါအတိုင်း ဖြစ်ပါသည်-

(က) သစ်တောများ

စဉ်	အကြောင်း အရာ	ဧရိယာ (ဧက)	ပေါက်သည့်အပင်များ
၁	ကြိုးဝိုင်း	၁၆၄၅၅၄	ကျွန်း၊ ယုဉ်ကတိုး၊ သစ်ရာ၊ အင်ကြင်း၊ ဖက်ဝန်း၊ ဖန်ခါး၊ ဒီဒူး၊ နှော့၊ ဘင်္ဂါ၊ ကညင်၊ တောင်သရက်
၂	ကြိုးပြင်		
	မြို့နယ်ချုပ်	၁၆၄၅၅၄	(၁၁)မျိုး

(ခ) စီးပွားဖြစ်သစ်တောစိုက်ခင်း

စဉ်	စိုက်ပျိုးသူ	နိုင်ငံ/ ပုဂ္ဂလိက ပိုင်	စိုက် ဧက	တည်နေရာ	အပင် အမျိုး အစား	အရေ အတွက်
၁	သစ်တော	နိုင်ငံပိုင်	၁၀၀	မျှင်ဝါး တောင် ကြိုးဝိုင်း	ကျွန်း	၅၄၀၀၀
၂	ဖြိုးစည်သူ	ပုဂ္ဂလိက	၄၃၀၀	ကြိုခင်း ကြိုးဝိုင်း	ကျွန်း	၂၃၂၂၀၀၀၀
၃	အေဝမ်း	။	၂၀၀၀	မြောက်မြန် အောင်ကြိုးဝိုင်း	ကျွန်း	၁၀၈၀၀၀၀၀
၄	ဒေါ်ခင်ဌေးမြင့်	။	၁၀၀၀	ကြိုခင်းကြိုးဝိုင်း	ကျွန်း	၅၄၀၀၀၀
၅	ဒေါ်ဝင်းဝင်းမော်	။	၁၀၀	ကြိုခင်း ကြိုးဝိုင်း	ကျွန်း	၅၄၀၀၀
	မြို့နယ်ချုပ်		၇၅၀၀			၄၃၂၀၀၀၀

(ဂ) သစ်ထုတ်လုပ်မှု

စဉ်	အမျိုးအစား	နိုင်ငံ	ပုဂ္ဂလိကပိုင်	ထုတ်လုပ်မှု (တန်)
၁	ကျွန်း	-	ပုဂ္ဂလိက	၄.၂၉၄
၂	ပျဉ်းကတိုး	-	ပုဂ္ဂလိက	၈.၇၉၆
၃	ပိတောက်	-	-	-
၄	အခြား	-	-	၇၈.၁၈၄၈
မြို့နယ်ချုပ်				၉၁.၂၇၄၈

(ဃ) သစ်တောထွက်ပစ္စည်းများ

စဉ်	အမျိုးအစား	ရေတွက်ပုံ	ထုတ်လုပ်မှု
၁	ထင်း	တန်	၇၀၀
၂	မီးသွေး	တန်	၈၀၀၀
၃	ဝါး	လုံး	၃၀၀၀၀၀
၄	ကြိမ်	-	-
၅	ရှားစေး	-	-
၆	သစ်ခေါက်	ပိဿာ	၄၀၀၀
၇	သစ်ခွ	-	-
၈	သနပ်ခါး	-	-
၉	ဖာလာစေ့	-	-
၁၀	ပျားရည်	-	-
၁၁	ခနိ	ပျစ်ထောင်ပေါင်း	၁၅၀

စွမ်းအင်နှင့်လျှပ်စစ်ကဏ္ဍ

၂၈။ ကြံခင်းမြို့နယ်၏ စွမ်းအင်/လျှပ်စစ်ကဏ္ဍနှင့် ပတ်သက်သော အချက်အလက်များမှာ အောက်ပါ အတိုင်း ဖြစ်ပါသည်-

(က) ဓါတ်ဆီ/ဒီဇယ်အရောင်းဆိုင်

စဉ်	ဆိုင်အမည်	နိုင်ငံပိုင်	ပုဂ္ဂလိကပိုင်	တစ်နှစ်ရောင်းချမှု စည်ပေါင်း		
				ဓါတ်ဆီ	ဒီဇယ်	ပေါင်း
၁	ဖြိုးစည်သူ		ပုဂ္ဂလိက	၃၇၁၂၀	၅၃၄၂၉	၉၀၅၄၉
၂	ရွှေမျှင်းဖြူ		။	၄၈၀	၇၂၀	၁၂၀၀
၃	အိုဝမ်း		။	၅၄၇၅	၅၄၀၀	၁၀၈၇၅
မြို့နယ်ချုပ်				၄၃၀၇၅	၅၉၅၄၉	၁၀၂၆၂၄

(ခ) သဘာဝဓါတ်ငွေ့အရောင်းဆိုင်များ

စဉ်	သဘာဝဓါတ်ငွေ့ဆိုင်အမည်	နိုင်ငံပိုင်	ပုဂ္ဂလိကပိုင်	တစ်နှစ်ရောင်းချမှုပေပေါင်း
၁		မရှိပါ		
မြို့နယ်ချုပ်				

ပို့ဆောင်ရေးနှင့် လမ်းပန်းဆက်သွယ်ရေးလုပ်ငန်း

၂၉။ ကြိုခင်းမြို့နယ်၏ ပို့ဆောင်ရေးနှင့် လမ်းပန်းဆက်သွယ်ရေး လုပ်ငန်းနှင့်ပတ်သက်သော အချက်အလက်များမှာ အောက်ပါအတိုင်း ဖြစ်ပါသည်-

(က) လေကြောင်းလမ်း

စဉ်	လေဆိပ်/ရဟတ်ယာဉ်ကွင်း အမည်	တည်နေရာ	မှတ်ချက်
	မရှိပါ		
မြို့နယ်ချုပ်			

(ခ) ရေကြောင်းလမ်း

စဉ်	ရေကြောင်းလမ်း အမည်	မြို့နယ်အတွင်း		အရှည် ရေမိုင်	ဆိပ်ကမ်း အရေအတွက်	
		မှ	ထိ		သင်္ဘော ဆိပ်	အခြား
၁	မာလကာကုန်းရေကြောင်း	ကြိုခင်း	ချောင်းဝ	၁	၁	-
၂	ဆိပ်သာရေကြောင်း	ကြိုခင်း	ဆိပ်သာ	၆	၁	-
မြို့နယ်ချုပ်				၇	၂	

(ဂ)

ရထားလမ်းနှင့် ဘူတာရုံများ

စဉ်	ရထားလမ်းအမည်	မြို့နယ်အတွင်း		အရှည် မိုင်	ဘူတာ အရေအတွက်	
		မှ	ထိ		ကြီး	သေး
၁	ကြိုခင်း-ပုသိမ်	ကြိုခင်း	ဖားတရှဉ်း	၁/၂	၁	
၂	ကြိုခင်း-ဥသျှစ်ပင်	ကြိုခင်း	ရှားဘို	၁၂/၂	၁	၂
မြို့နယ်ချုပ်				၁၃/၄	၂	၂

(ဃ) ကားဂိတ်များ

စဉ်	ကားဂိတ် အမည်	ပြေးဆွဲသည့် ခရီးစဉ်	ပြေးဆွဲသည့် ယာဉ် အမျိုးအစား	ပြေးဆွဲ သည့်ယာဉ် စီးရေ
၁	ဧရာ-သစ္စာ	ကြိုခင်း-ရန်ကုန်	Express (မှန်လုံ)	၆
၂	ရိုးမ	ကြိုခင်း-ရန်ကုန်	။	၅
၃	အောင်ကျော်မိုး	ကြိုခင်း-ရန်ကုန်	။	၃
		ကြိုခင်း-ပုသိမ်	။	၁
၄	ထက်ကောင်းကင်	ကြိုခင်း-နေပြည်တော်	။	၁
၅	မန္တလာထွန်း	ကြိုခင်း-မန္တလေး	။	၁
၆	ရတနာ	ကြိုခင်း-ပုသိမ်	မီနီဘတ်	၈
		ကြိုခင်း-ဟင်္သာတ	။	၁
မြို့နယ်ချုပ်		၅		၂၆

လမ်းဦးစီးဌာနလုပ်ငန်းများ

၃၀။ ပြည်သူ့ဆောက်လုပ်ရေးလုပ်ငန်းများမှာအောက်ပါအတိုင်း ဖြစ်ပါ သည်-

(က) ကားလမ်း

စဉ်	ကားလမ်းအမည်	မြို့နယ်အတွင်း		အရှည်မိုင်
		မှ	ထိ	
၁	ကြိခင်း-ဘက်ရဲ	ကြိခင်း	အုတ်ပုံ	၁၃
၂	ကြိခင်း-မြန်အောင်	ကြိခင်း	ဖားတစ်ရှဉ်း	၃ ဖာလုံ

(ခ) မြို့နယ်ချင်းဆက်လမ်းများ

စဉ်	လမ်းအမည်	အရှည် (မိုင်-ဖာလုံ)	အမျိုးအစား			မှတ်ချက်
			ကတ္တရာ	ကျောက်ချော	အမာခံ လမ်း	
၁	ကြိခင်း-မြန်အောင်	၃ဖာလုံ	ကတ္တရာ	-	-	
၂	ကြိခင်း-ဝန်းတောင်း	၅/၅	။	-	-	
၃	ကြိခင်း-မြန်အောင် (ပုသိမ်-မုံရွာ)	၁၄	။	-	-	
၄	ကြိခင်း-အပျံလမ်း	၁၃/၃	။	-	-	
မြို့နယ်ချုပ်		၃၃/၃	၃၃/၃			

(ဂ) တံတားများ

(၁) ပေ (၁၈၀)အထက်တံတားများ

စဉ်	တံတား အမည်	အရှည် (ပေ)	အမျိုးအစား	တည်ဆောက်သည့် ခုနှစ်	သွားလာ နိုင်သည့် ယာဉ် (ကား/ရထား)
၁	ကွန်ချောင်းတံတား	၂၄၀	ကွန်ကရစ်	၁၉၉၈	ကား
၂	ဖားတစ်ရှဉ်းတံတား	၄၆၈	သံဘောင်	၂၅-၃-၂၀၀၃	ကား/ရထား
၃	။	၄၈၂	ကွန်ကရစ်	၂၀၁၆	ကား
၄	ဝန်ထောက်ကွင်း	၁၈၀	ကွန်ကရစ်	၂၀၁၅	ကား

(၂) ပေ (၁၈၀)အောက်တံတားများ

စဉ်	ပေ (၅၀)မှ (၁၈၀)ရှိ တံတားအမည်	အရှည် (ပေ)	အမျိုးအစား	တည်ဆောက်သည့် ခုနှစ်	ပေ (၅၀) အောက် တံတား အရေအတွက်
၁	ပရဉ်းချောင်းတံတား	၁၆၀	ကွန်ကရစ်	၁၉၈၄	
၂	ပဒေါ်ချောင်းတံတား	၁၆၀	ကွန်ကရစ်	၁၉၈၅	
၃	ဖားတစ်ရှဉ်းချောင်း တံတား	၁၆၀	ကွန်ကရစ်	၂၀၁၅	
၄	သရက်ခုံတံတား	၁၆၀	ကွန်ကရစ်	၂၀၁၆	
၅	ကညင်ချောင်တံတား	၁၆၃	သံ+သစ်သား	၁၉၈၅	
၆	လယ်ကြီးကွင်း	၈၀	သစ်သား		
၇	ဘက်ရဲကျောက်ကွင်း	၆၀	ကွန်ကရစ်	၂၀၀၇	
၈	ဘက်ရဲ-ကိုးအင်း	၁၇၅	ကွန်ကရစ် သစ်သားခင်း	၂၀၁၃-၁၄	
			အုတ်ညှပ်		၅၄

(ဃ) လမ်းတံတားသုံးစက်ကိရိယာများ

စဉ်	လမ်းတံတားသုံးစက်ကိရိယာများ				လုပ်သား ဦးရေ
	မြေထိုးစက်	မြေကော်စက်	မြေကြိတ်စက်	မြေသယ် ယာဉ်	
၁	-	-	၂	၆	၂၁
မြို့နယ်ချုပ်			၂	၆	၂၁

(င) လမ်း/ တံတားအသုံးပြုခကောက်ခံသည့်လုပ်ငန်း

စဉ်	တိုးဂိတ်အမည်	တည်နေရာ	လမ်း/တံတားအရှည်		ကုမ္ပဏီ/အဖွဲ့အစည်း/ လူပုဂ္ဂိုလ်
			မှ	ထိ	
	မြို့နယ်ချုပ်	မရှိပါ။			

ဟိုတယ်နှင့် ခရီးသွားလုပ်ငန်း

၃၁။ ကြိုခင်းမြို့နယ်ရှိ ဟိုတယ်နှင့်ခရီးသွားလုပ်ငန်းနှင့်ပတ်သက်သော အချက်အလက်များမှာအောက်ပါအတိုင်းဖြစ်ပါသည်-

(က) ဟိုတယ်၊ မိုတယ်၊ အင်း၊ တည်းခိုခန်း

(၁) ဟိုတယ်

စဉ်	ဟိုတယ်အမည်	ဟိုတယ်		အဆင့်	အခန်း ပေါင်း
		နိုင်ငံပိုင်	ပုဂ္ဂလိကပိုင်		
၁	မရှိပါ။				
	မြို့နယ်ချုပ်				

(၂) မိုတယ်၊ အင်း၊ တည်းခိုခန်း

စဉ်	မိုတယ်အရေအတွက်	အင်းအရေအတွက်	တည်းခိုခန်း အရေအတွက်
၁	-	-	၅
မြို့နယ်ချုပ်	-	-	၅

(ခ) ကမ်းခြေနှင့် အပန်းဖြေနေရာများ

စဉ်	ကမ်းခြေ/အပန်းဖြေနေရာအမည်	တည်နေရာ
	မြို့နယ်ချုပ်	မရှိပါ

သမဝါယမအသင်းများ

၃၂။ ကြိုခင်းမြို့နယ်တွင်ရှိသော သမဝါယမအသင်းများမှာ အောက်ပါအတိုင်း ဖြစ်ပါသည်-

စဉ်	သမဝါယမအသင်းပေါင်း	သမဝါယမ အသင်းစုပေါင်း	မှတ်ချက်
၁	၁၈၁	၁၂၃	၃၀၄

စီးပွားရေးဆိုင်ရာ အခြေခံအဆောက်အအုံများ

၃၃။ ကြိုခင်းမြို့နယ်တွင်ရှိသော စီးပွားရေးဆိုင်ရာအခြေခံ အဆောက် အအုံများမှာ အောက်ပါအတိုင်း ဖြစ်ပါသည်-

(က) ကုမ္ပဏီ၊ ကုန်စည်ခိုင်၊ ပွဲရုံများ၊ ဈေးနှင့် ကုန်တိုက်များ

(၁) ကုမ္ပဏီများ

စဉ်	ကုမ္ပဏီအမည်	ဆောင်ရွက်သည့်လုပ်ငန်း	တည်နေရာ
၁	ဂုဏ်ကြီးရှင်	တည်ဆောက်ရေးလုပ်ငန်းများ	ဗိုလ်ချုပ်လမ်း၊ ရွာသစ်ရပ်ကွက်၊ ကြံခင်းမြို့

(၂) ကုန်စည်ခိုင်များ

စဉ်	ကုန်စည်ခိုင်အမည်	ရောင်းဝယ်သည့်ပစ္စည်းများ	တည်နေရာ
၁		မရှိပါ	

(၃) ပွဲရုံများ

စဉ်	ပွဲရုံအမည်	ရောင်းဝယ်သည့်ပစ္စည်းများ	တည်နေရာ
၁	ဇင်ဖြူထွန်း	ပဲ၊ ဆန်၊ ဆီ	ရွာသစ်ရပ်ကွက်
၂	ငါးသုံးလုံး	ပဲ၊ နှမ်း၊ မျိုးစုံ	ရွာသစ်ရပ်ကွက်
၃	အောင်သပြေ	ပဲ၊ နှမ်း၊ ဆီ	ရွာသစ်ရပ်ကွက်
၄	ဇေယျာဖြိုး	ပဲ၊ နှမ်း၊ ဆန်၊ ဆီ	ရွာသစ်ရပ်ကွက်
၅	ရွှေပေါက်စိန်	ပဲ၊ နှမ်း၊ မျိုးစုံ	အမှတ် (၁) ရပ်ကွက်၊ ဘက်ရဲ
၆	ကျောက်စိမ်း	ပဲ၊ နှမ်း၊ မျိုးစုံ	။

(၄) ဈေးများ

စဉ်	ဈေးအမည်	တည်နေရာ	မှတ်ချက်
၁	ကြံခင်းမြို့မဈေး	ကြံခင်းမြို့	
၂	ဘက်ရဲဈေး	ဘက်ရဲမြို့	

(၅) ကုန်တိုက်များ

စဉ်	ကုန်တိုက်အမည်	တည်နေရာ	မှတ်ချက်
		မရှိပါ။	

(ခ) ဘဏ်များ

စဉ်	ခရိုင်	ဘဏ်ပေါင်း	အစိုးရပိုင်	ပုဂ္ဂလိကပိုင်	စုစုပေါင်း
၁			၂	၄	၆

(ဂ) စတိုးဆိုင်နှင့်အရောင်းဆိုင်များ

စဉ်	ဆိုင်အမျိုးအစား	အရေအတွက်
၁	စတိုးဆိုင်	၁၇
၂	ရွှေဆိုင်	၁၀
၃	လျှပ်စစ်ပစ္စည်းဆိုင်	၅
၄	ဖုန်း/ဖုန်းပစ္စည်းအရောင်းဆိုင်	၆
၅	စာအုပ်ဆိုင်	၆
၆	ဆေးဆိုင်	၉

စဉ်	ဆိုင်အမျိုးအစား	အရေအတွက်
၇	စားသောက်ဆိုင်	၄၇
၈	လက်ဖက်ရည်ဆိုင်	၂၉
၉	ကုန်မာဆိုင်	၉၄
၁၀	စိုက်ပျိုးရေးပစ္စည်းဆိုင်	၆
၁၁	ဆောက်လုပ်ရေးပစ္စည်းဆိုင်	၉
၁၂	ဝန်ဆောင်မှုလုပ်ငန်းဆိုင်	၈၀၇
၁၃	ဆန်ဆိုင်	၈
၁၄	အဝတ်အထည်ဆိုင်	၃၀
၁၅	နိဗ္ဗန်ဆိုင်	၄
	မြို့နယ်ချုပ်	၁၀၈၇

စည်ပင်သာယာရေးလုပ်ငန်းများ

၃၄။ ကြိမ်းမြို့နယ်၏ စည်ပင်သာယာရေးလုပ်ငန်းများမှာ အောက် ပါ အတိုင်းဖြစ်ပါသည်-

(က) ဈေးလုပ်ငန်း

စဉ်	ဈေးအမည်	ဆိုင်ခန်းအရေအတွက်	နိုင်ငံပိုင်	ပုဂ္ဂလိကပိုင်	တည်နေရာ
၁	ကြိမ်းဈေး	၇၆၇	နိုင်ငံပိုင်		
၂	ဘက်ရဲဈေး	၁၂၉	။		
	မြို့နယ်ချုပ်	၈၉၆			

(ခ) သောက်သုံးရေရရှိရေးလုပ်ငန်း

စဉ်	စက်ရုံအမည်	တည်နေရာ	အမျိုးအစား	တစ်ရက်ထုတ်လုပ်မှု (ဂါလံ)	ဖြန့်ဖြူးနိုင်မှု (အိမ်ခြေ)
၁	Mother	လမ်းမတော်လမ်း	ရေသန့်	၁၉၀၀	၉၀၀
	မြို့နယ်ချုပ်			၁၉၀၀	၉၀၀

(ဂ) သန့်ရှင်းရေးလုပ်ငန်း

စဉ်	သန့်ရှင်းရေးသုံးစက်ကိရိယာများ (စီး)				လုပ်သား ဦးရေ
	သန့်ရှင်းရေးယာဉ်	မိလ္လာ ယာဉ်	ဖုံစုပ်စက်	ရေစုပ်စက်	
၁	၃	၁	-	၁	၁၁

(ဃ) လမ်း/တံတားလုပ်ငန်း

(၁) လမ်းလုပ်ငန်း

စဉ်	လမ်းပေါင်း (လမ်း)	စုစုပေါင်းလမ်းအရှည် (မိုင်)	ကတ္တရာ လမ်းပေါင်း		ကျောက်ခင်းလမ်းပေါင်း		ကွန်ကရစ် လမ်းပေါင်း	
			လမ်း	မိုင်	လမ်း	မိုင်	လမ်း	မိုင်
၁	၉၄	၆၀	၂၅	၃၀	၁၅	၂၀	၁၀	၁၀

(၂) တံတားလုပ်ငန်း

စဉ်	တံတားပေါင်း (စင်း)				
	သံ	ကွန်ကရစ်	အုတ်	သစ်သား	ပေါင်း
၁		၃၄	၁၃	-	၄၇
မြို့နယ်ချုပ်		၃၄	၁၃	-	၄၇

ပုံနှိပ်လုပ်ငန်းနှင့် မီဒီယာလုပ်ငန်းများ

၃၅။ ကြိုခင်းမြို့နယ်တွင်ရှိသော ပုံနှိပ်တိုက်နှင့် မီဒီယာလုပ်ငန်းများမှာ အောက်ပါအတိုင်း ဖြစ်ပါသည်-

(က) ပုံနှိပ်လုပ်ငန်းနှင့် တေးသံသွင်း၊ ဗီဒီယို

စဉ်	ပုံနှိပ်စက်		ယူနီပျူတာ	ပုံနှိပ်	တေးသံသွင်း	ဗီဒီယို
	သင်္ဘော	ပုံနှိပ်				
၁	-	-	၁၃	၁၃	၁	၃
မြို့နယ်ချုပ်	-	-	၁၃	၁၃	၁	၃

(ခ) မီဒီယာလုပ်ငန်းများ

စဉ်	သတင်းစာ/ဂျာနယ်အမည်	တစ်ရက်/တစ်ပတ် ထုတ်စောင်ရေ	ထုတ်ဝေသည့် အဖွဲ့အစည်း	ဖြန့်ဝေသည့် စောင်ရေ
		မရှိပါ		
	မြို့နယ်ချုပ်			

ပြည်တွင်းအသားတင်ထုတ်လုပ်မှုနှင့် ဝန်ဆောင်မှုတန်ဖိုး

၃၆။ ကြိုခင်းမြို့နယ်၏ ပြည်တွင်းအသားတင် ထုတ်လုပ်မှုနှင့် ဝန်ဆောင်မှုတန်ဖိုးကို အောက်ပါအတိုင်း ဖော်ပြအပ်ပါသည်-

ကျပ်သန်းပေါင်း

စဉ်	အကြောင်း အရာ	၂၀၁၆-၂၀၁၇ အသားတင် ထုတ်လုပ်မှု တန်ဖိုး	၂၀၁၈- ၂၀၁၉ ရည်မှန်းချက် တန်ဖိုး	၂၀၁၇-၂၀၁၈ ခုနှစ် ဆောင်ရွက်နိုင်မှု		
				တန်ဖိုး	အကောင်အထည် ဖော်နိုင်မှု	တိုးတက်မှု %
၁	ထုတ်လုပ်မှုတန်ဖိုး	၈၄၄၂၅.၃	၇၈၈၄၃.၄	၄၁၂၃၃.၈	၅၂.၃	၂.၀
၂	ဝန်ဆောင်မှု	၂၉၇၄၈.၇	၃၁၁၂၄.၃	၂၁၇၄၀.၅	၆၉.၉	၈.၉
၃	ကုန်သွယ်မှုတန်ဖိုး	၁၈၂၁၅.၄	၁၉၁၇၀.၄	၁၂၈၄၇.၇	၆၇.၀	၄.၂
၄	အသားတင်ထုတ်လုပ်မှု နှင့် ဝန်ဆောင်မှုတန်ဖိုး	၁၃၂၃၈၉.၄	၁၂၉၁၃၈.၁	၇၅၈၂၂.၀	၅၈.၇	၄.၂

လူတစ်ဦးချင်းဝင်ငွေ

၃၇။ ကြိမ်းမြို့နယ်၏ တစ်ဦးချင်းဝင်ငွေကို အောက်ပါအတိုင်း ဖော်ပြအပ်ပါသည်-

စဉ်	၂၀၁၅-၁၆	၂၀၁၆-၁၇	၂၀၁၇-၁၈
၁	၁၃၆၁၁၄၃	၁၄၅၅၄၄၃	

အသက်မွေးဝမ်းကျောင်းလုပ်ငန်းအလိုက် အလုပ်လုပ်သူဦးရေ

၃၈။ ကြိမ်းမြို့နယ်၏ အသက်မွေးဝမ်းကျောင်း လုပ်ငန်းအလိုက် အလုပ်လုပ်ကိုင်သူဦးရေမှာ အောက်ပါအတိုင်းဖြစ်ပါသည်-

စဉ်	အစိုးရဝန်ထမ်း	ဝန်ဆောင်မှု	စိုက်ပျိုးရေး	မွေးမြူရေး	အရောင်းအဝယ်	စက်မှုလက်မှု	ရေလုပ်ငန်း	ကျွန်း	အခြား	စုစုပေါင်း
၁	၃၉၁၂	၁၂၂၈	၁၂၂၀၈	၃၅၀	၂၅၀၀	၃၇၂၅	၁၀၉	၃၅၃၄	၂၁၀၄၃	၄၈၆၀၉

အလုပ်လုပ်နိုင်သူဦးရေနှင့် အလုပ်လက်မဲ့ဦးရေ

၃၉။ ကြိမ်းမြို့နယ်တွင်ရှိသော အလုပ်လုပ်နိုင်သူဦးရေနှင့် အလုပ် လက်မဲ့ နှုန်းကို အောက်ပါအတိုင်း ဖော်ပြအပ်ပါသည်-

စဉ်	အလုပ်လုပ်နိုင်သူဦးရေ	လုပ်ငန်းခွင်ရှိလုပ်သား ဦးရေ	အလုပ်လက်မဲ့ဦးရေ	အလုပ်လက်မဲ့ရာခိုင်နှုန်း
၁	၅၈၀၂၉	၄၈၆၀၉	၉၄၂၀	၁၆.၂

အခန်း (၇)

လူမှုရေးဆိုင်ရာအချက်အလက်များ

ပညာရေးကဏ္ဍ

၄၀။ ကြိမ်းမြို့နယ်တွင်ရှိသော ပညာရေးဆိုင်ရာအချက်အလက်များမှာ အောက်ပါအတိုင်း ဖော်ပြ အပ်ပါသည်

(က) အဆင့်မြင့်ပညာ

စဉ်	တက္ကသိုလ်/ကောလိပ်/သိပ္ပံကျောင်းအမည်	တည်နေရာ	အကျယ်အဝန်း (ဧက)	ဆရာ/ဆရာမ ဦးရေ	ကျောင်းသား/သူ ဦးရေ	ဆရာနှင့် ကျောင်းသား အချိုး
		မရှိပါ။				
	မြို့နယ် ချုပ်					

(ခ) အခြေခံပညာ

(၁) အထကကျောင်းများ

စဉ်	ကျောင်းအမည်	တည်နေရာ	အကျယ်အဝန်း (ဧက)	ဆရာ/ဆရာမဦးရေ	ကျောင်းသား / သူဦးရေ	ဆရာနှင့် ကျောင်းသား အချိုး
၁	အထကကြိုင်ခင်း	ရွာသစ်	၆.၀၄	၄၉	၁၁၅၁	၁ : ၂၃
၂	အထကဘက်ရဲ	ဘက်ရဲ	၉.၁၆	၄၁	၁၃၀၁	၁ : ၃၁
၃	အထကဆိပ်သာ	ဆုံလဲ	၁၀.၄၈	၂၈	၆၂၆	၁ : ၂၂
၄	အထကမျောက်ချော ကုန်း	ကြံတော	၈.၂၆	၂၉	၈၀၄	၁ : ၂၇
၅	အထကချင်းမြောင်	ချင်းမြောင်	၈.၀၉	၃၃	၆၀၁	၁ : ၁၈
၆	အထကခွဲရွာသစ်တောင်	ရွာသစ်တောင်	၂၆၀x၁၀၃	၂၅	၇၃၄	၁ : ၂၉
၇	အထကရေနံတောင်	ရေနံတောင်	၉.၉၃	၂၂	၇၆၆	၁ : ၃၄
မြို့နယ်ချုပ်				၂၂၇	၅၉၈၃	၁ : ၂၆

(၂) အလကကျောင်းများ

စဉ်	ကျောင်းအမည်	တည်နေရာ	အကျယ်အဝန်း (ဧက)	ဆရာ/ဆရာမဦးရေ	ကျောင်းသား/ သူဦးရေ	ဆရာနှင့် ကျောင်းသား အချိုး
၁	အလက-ချောင်းခွ	ကွေ့မ	၄.၅၁	၁၅	၂၈၄	၁ : ၁၈
၂	အလက-ရေလယ်ကျွန်း	ရေလယ်ကျွန်း	၃	၁၁	၁၄၈	၁ : ၁၃
၃	အလက-မြောင်ကြီး	ခုံကြီး	၅.၅၁	၁၆	၂၈၇	၁ : ၁၇
၄	အလက (ခွဲ)-ရှောက်ခုံ	ရှောက်ခုံ	၂.၀၄	၁၀	၁၉၇	၁ : ၁၉
၅	အလက (ခွဲ)-ပေါက်တိုင်း	ပေါက်တိုင်း	၁.၂၇	၁၀	၂၆၀	၁ : ၂၆
၆	အလက (ခွဲ)-အလုံ	အလုံ	၅.၂၅	၉	၂၃၇	၁ : ၂၆
၇	အလက (ခွဲ)ထိမ်ပင်မြောင်	ထိမ်ပင်မြောင်	၆.၇၄	၁၁	၂၇၅	၁ : ၂၇
၈	အလက (ခွဲ)-ပြည့်စင်ကွင်း	ပြည့်စင်ကွင်း	၂.၃၆	၁၀	၈၆	၁ : ၇
၉	အလက (ခွဲ)စပါးအိုး	စပါးအိုး	၄.၁၈	၁၀	၂၈၅	၁ : ၂၈
၁၀	အလက (ခွဲ)သစ်ဆိမ့်ကိုင်း	သစ်ဆိမ့်ကိုင်း	၁.၁၈	၁၂	၂၂၇	၁ : ၁၈
၁၁	အလက (ခွဲ)ကရင်စု	ကရင်စု	၅.၀၁	၉	၁၁၇	၁ : ၁၃
၁၂	အလက (ခွဲ)ကံရွာ	ကံရွာ		၁၂	၂၀၁	၁ : ၁၆
မြို့နယ်ချုပ်				၁၃၅	၂၆၀၄	၁ : ၁၉

(၃) အမကကျောင်းများ

စဉ်	ကျောင်းအရေအတွက်	ဆရာ/ဆရာမဦးရေ	ကျောင်းသား/ သူဦးရေ	ဆရာနှင့် ကျောင်းသား အချိုး
၁	၁၀၂	၅၀၇	၅၇၆၆	၁ : ၁၁

(ဂ) မူလတန်းကြိုကျောင်း

စဉ်	ကျောင်းအမည်	ဆရာ/ ဆရာမ ဦးရေ	ကျောင်းသား/ သူဦးရေ	အချိုး
၁	ကြိခင်းမိခင်ကလေးမူကြို	၁	၃၀	၁:၃၀
၂	ဘက်ရဲမူကြို	၃	၆၀	၁:၂၀
မြို့နယ်ချုပ်		၄	၉၀	၁:၂၂

(ဃ) ဘုန်းတော်ကြီးသင် ပညာရေးကျောင်း

စဉ်	ကျောင်းအမည်	ဆရာ/ ဆရာမ ဦးရေ	ကျောင်းသား/ သူဦးရေ	အချိုး
၁	မုခ်ထုတ်	၅	၅၂	၁:၁၀
၂	ရွှေကြာရံ	၆	၁၁၂	၁:၁၈
မြို့နယ်ချုပ်		၁၁	၁၆၄	၁:၁၄

(င) ကျောင်းနေအရွယ်ကလေးများ ကျောင်းအပ်နှံမှု

စဉ်	(၅)နှစ်ပြည့်ကလေး			ကျောင်းအပ်နှံမှု			ကျောင်း အပ်နှံမှု %
	ကျား	မ	ပေါင်း	ကျား	မ	ပေါင်း	
၁	၆၇၀	၆၄၅	၁၃၁၅	၆၇၀	၆၄၅	၁၃၁၅	၁၀၀%
မြို့နယ်ချုပ်	၆၇၀	၆၄၅	၁၃၁၅	၆၇၀	၆၄၅	၁၃၁၅	၁၀၀%

(စ) တက္ကသိုလ်ဝင်တန်း အောင်မြင်မှု

စဉ်	၂၀၁၇-၂၀၁၈ ခုနှစ်				၂၀၁၈-၂၀၁၉ ခုနှစ်			
	စတုဂံ	ပိန္နဲ	အောင် မြန်	ခွဲ	စတုဂံ	ပိန္နဲ	အောင် မြန်	ခွဲ
၁	၁၀၄၅	၁၃၀၇	၅၅၈	၄၂.၆၉	၁၀၄၅			

(ဆ) စာတတ်မြောက်မှုရာနှုန်း

စဉ်	မြို့နယ်လူ ဦးရေ	(၁၅)နှစ်အထက် လူဦးရေ	စာတတ်မြောက် ဦးရေ	စာတတ် မြောက်မှုနှုန်း
၁	၉၇၇၅၁	၇၀၈၅၉	၇၀၈၄၁	၉၉%
မြို့နယ် ချုပ်	၉၇၇၅၁	၇၀၈၅၉	၇၀၈၄၁	၉၉%

(ခ) သင်ကြားမှု၊ သင်ယူမှု၊ အထောက်အကူပြု စာသင်ခန်း များ ဖွင့်လှစ်နိုင်မှု အခြေအနေ
 (၁) အထက်တန်းကျောင်းများ

စဉ်	အထက်တန်းကျောင်း					
	စာရင်းရှိ	Media တပ်ပြီး	3PLT တပ်ပြီး	2PLT တပ်ပြီး	1PLT တပ်ပြီး	ပေါင်း
၁	၇	၃	၄			၇
မြို့နယ်ချုပ်	၇	၃	၄			၇

(၂) အလက ကျောင်းများ

စဉ်	အလယ်တန်းကျောင်း					
	စာရင်းရှိ	Media တပ်ပြီး	3PLT တပ်ပြီး	2PLT တပ်ပြီး	1PLT တပ်ပြီး	ပေါင်း
၁	၁၂			၃	၉	၁၂
မြို့နယ်ချုပ်	၁၂			၃	၉	၁၂

(၃) အမက ကျောင်းများ

စဉ်	မူလတန်းကျောင်း					
	စာရင်းရှိ	Media တပ်ပြီး	3PLT တပ်ပြီး	2PLT တပ်ပြီး	1PLT တပ်ပြီး	ပေါင်း
၁	၁၀၂			၂	၁၀၀	၁၀၂
မြို့နယ်ချုပ်	၁၀၂			၂	၁၀၀	၁၀၂

(ဈ) စာကြည့်တိုက်များ ဖွင့်လှစ်နိုင်မှု

စဉ်	အုပ်ချုပ်ရေး	ပညာရေး	ပြန်ဆက်	ဘုန်းကြီးကျောင်း	အခြား	ပေါင်း
၁	၅	၁၀	၂၈	၃	-	၄၆
မြို့နယ်ချုပ်	၅	၁၀	၂၈	၃	-	၄၆

ကျန်းမာရေးကဏ္ဍ

၄၁။ ကြိမ်းမြို့နယ်၏ ကျန်းမာရေးကဏ္ဍဆိုင်ရာ အချက်အလက် များမှာ အောက်ပါအတိုင်းဖြစ်ပါသည်-

(က) ဆေးရုံများ

စဉ်	ဆေးရုံအမည်	အစိုးရ/ပုဂ္ဂလိက	ကုတင်အရေအတွက်
၁	မြို့နယ်ပြည်သူ့ဆေးရုံ	အစိုးရ	၂၅ ကုတင်
၂	ဘက်ရဲတိုက်နယ်ဆေးရုံ	အစိုးရ	၁၆ ကုတင်
၃	ဆိပ်သာတိုက်နယ်ဆေးရုံ	အစိုးရ	၁၆ ကုတင်
မြို့နယ်ချုပ်	၃		၅၇ ကုတင်

(ခ) ဆေးပေးခန်းများ

စဉ်	ဆေးပေးခန်းအမည်	အစိုးရ/ ပုဂ္ဂလိက	ကုသသည့် ရောဂါအမျိုးအစား
၁	Dr. ဝင်းနိုင်	ပုဂ္ဂလိက	အထွေထွေရောဂါကု
၂	Dr. သီဟဇော်	။	။
၃	Dr. စောထူးသာ	။	သွားဆရာဝန်
၄	Dr. အောင်မျိုးမြတ်	။	အထွေထွေရောဂါကု
၅	Dr. အောင်ကျော်သူ	။	။
၆	Dr. ဇေယျာလင်း	။	။
၇	Dr. သန်းထွေး	။	။
၈	Dr. ဝင်းမြင့်	။	။
၉	Dr. မြိုးဆက်အောင်	။	။
၁၀	Dr. ဝေယံမင်းအောင်	။	။
၁၁	Dr. နှင်းမိုးအေး	။	။
မြို့နယ် ချုပ်	(၁၁) ခု		

(ဂ) ကျေးလက်ကျန်းမာရေးဌာန/ဌာနခွဲ

စဉ်	ကျေးလက်ကျန်းမာရေး ဌာနအမည်	ကျေးလက်ကျန်းမာရေး ဌာနခွဲအမည်	မှတ် ချက်
၁	ဘက်ရဲဌာန	ခုံကြီးဌာနခွဲ	
၂	ဆိပ်သာဌာန	ပင်ကတိုင်းဌာနခွဲ	
၃	ရေနံတောင်ဌာန	ဇီးပင်ကွင်းဌာနခွဲ	
၄	ကံရွာဌာန	ကလိုကွင်းဌာနခွဲ	
		အလုံဌာနခွဲ	
		သဲဖြူဌာနခွဲ	
		ထန်းတပင်ဌာနခွဲ	
		ကရင်စုဌာနခွဲ	
		မဲကုန်းဌာနခွဲ	
		ရေလယ်ကျွန်းဌာနခွဲ	
		ပိန္နဲကွင်းဌာနခွဲ	
		ကွင်းကြီးဌာနခွဲ	
		ပက်မခမ်းဌာနခွဲ	
		အုတ်တွင်းဌာနခွဲ	
		ချောင်းခွဲဌာနခွဲ	
		မျောက်ချောက်ကုန်းဌာနခွဲ	
		ရှောက်ခုံဌာနခွဲ	
		ကြာအင်းဌာနခွဲ	
		စပါးအိုးဌာနခွဲ	
		ထိန်ပင်မြောင်ဌာနခွဲ	
မြို့နယ် ချုပ်	(၄) ခု	(၂၀) ခု	

(ဃ) ကျန်းမာရေးစောင့်ရှောက်မှု

စဉ်	လူဦးရေ	ဆရာဝန်မှ ကျန်းမာရေး စောင့်ရှောက်မှုနှုန်း		သူနာပြုမှ ကျန်းမာရေး စောင့်ရှောက်မှုနှုန်း		လက်ထောက် ကျန်းမာရေးမှူးမှ ကျန်းမာရေး စောင့်ရှောက်မှုနှုန်း	
		ဆရာဝန် ဦးရေ	ဆရာဝန် နှင့် လူဦးရေ အချိုး	သူနာပြု ဦးရေ	သူနာပြုနှင့် လူဦးရေ အချိုး	လ/ထ ကျန်းမာရေးမှူး ဦးရေ	လ/ထ ကျန်းမာရေးမှူးနှင့် လူဦးရေ အချိုး
၁	၉၇၇၅၁	၆	၁:၁၆၂၉၁	၂၂	၁:၄၄၄၃	၅	၁:၁၉၅၅၀

(င) ဒေသတွင်းအများဆုံးဖြစ်တတ်သောရောဂါများ

စဉ်	ရောဂါအမျိုးအစား									
	ငှက်ဖျား		ဝမ်းလျှော		တီဘီ		ဝမ်းကိုက်		အသည်းရောင်	
	ဖြစ်	သေ	ဖြစ်	သေ	ဖြစ်	သေ	ဖြစ်	သေ	ဖြစ်	သေ
၁	၁၈	-	၅၁၉	-	၁၉၄	၆	၂၆၂	-	၂၄	-
မြို့နယ်ချုပ်	၁၈	-	၅၁၉	-	၁၉၄	၆	၂၆၂	-	၂၄	-

(စ) HIV/AIDS -ရောဂါ ဖြစ်ပွား/ သေဆုံးဦးရေ

စဉ်	၂၀၁၆-၂၀၁၇		၂၀၁၇-၂၀၁၈	
	ဖြစ်	သေ	ဖြစ်	သေ
၁	၅၄	၁	၁၂	-
မြို့နယ်ချုပ်	၅၄	၁	၁၂	-

(ဆ) ကျန်းမာရေးဆိုင်ရာ ညွှန်းကိန်းများ

စဉ်	မိခင် ဦးရေ	ကလေး ဦးရေ	လူ (၁၀၀၀)လျှင်			
			မွေးဖွားနှုန်း	မိခင်သေနှုန်း	မွေးကင်းစ ကလေး သေနှုန်း	ကိုယ်ဝန်ပျက်နှုန်း
၁	၇၉၈	၆၈၉	၆.၈၂	၁.၄၆	၈.၇၈	၁၀.၈%
မြို့နယ်ချုပ်	၇၉၈	၆၈၉	၆.၈၂	၁.၄၆	၈.၇၈	၁၀.၈%

(ဇ) ကျန်းမာရေးအတွက် အစိုးရအသုံးစရိတ်

ကျပ်သိန်းပေါင်း

စဉ်	လျာထားငွေ	ခွဲဝေချထားငွေ	သုံးစွဲငွေ	ပြန်အပ်ငွေ
၁	၂၁၃၁.၉၀၉	၂၁၃၁.၉၀၉	၂၁၃၁.၉၀၉	-

လူမှုရေးအသင်းအဖွဲ့များ

၄၂။ ကြိမ်းမြို့နယ်ရှိ လူမှုရေးအသင်းအဖွဲ့များဆိုင်ရာ အချက်အလက်များမှာ အောက်ပါအတိုင်း ဖြစ်ပါသည်-

(က) INGO

စဉ်	INGO အမည်	ရုံး/ရုံးခွဲ တည်နေရာ	ဆောင်ရွက်သည့် လုပ်ငန်း
၁	ဝေါစွီးရှင်း (မြန်မာ)	လမ်းမတော်လမ်း ရွာသစ်ရပ်ကွက်	ပညာရေး၊ကျန်းမာရေး၊ ကလေး သူငယ်ပြုစု ပျိုးထောင်ရေး
မြို့နယ်ချုပ်			

(ခ) NGO (ဦးရေ)

စဉ်	အမျိုးသမီး ရေးရာ	ခင်/ကလေးအ သင်း	စစ်မှုထမ်း ဟောင်း	ကြက်မြေန်	အရမ်းသတ်	စုစုပေါင်း
၁	၂၃၆၈၄	၁၁၄၅၄	၁၀၃	၄၄၆	၁၇၇၈	၃၇၄၆၅
မြို့နယ်ချုပ်	၂၃၆၈၄	၁၁၄၅၄	၁၀၃	၄၄၆	၁၇၇၈	၃၇၄၆၅

(ဂ) အသင်းအဖွဲ့များ

စဉ်	အသင်းအဖွဲ့ အမည်	ရုံး/ ရုံးခွဲ တည်နေရာ	မှတ်ပုံ တင် အမှတ်	ဆောင်ရွက် သည့် လုပ်ငန်း
၁	-	-	-	-
-	-	-	-	-
မြို့နယ် ချုပ်	-	-	-	-

အားကစားနှင့် ဖျော်ဖြေရေးလုပ်ငန်းများ

၄၃။ ကြိမ်းမြို့နယ်ရှိ အားကစားနှင့် ဖျော်ဖြေရေးလုပ်ငန်းများဆိုင်ရာအချက်အလက်များမှာ အောက်ပါ အတိုင်းဖြစ်ပါသည်-

စဉ်	အားကစားကွင်း						ဖျော်ဖြေရေး		
	ဘော လုံး	ဘော လို	ဘော က	တင်းနစ်	ဂေါက်	အခြား	ရုပ်ရှင်ရုံ	ပန်းခြံ	အခြား
၁	၁	၆	၅	၁	၁	-	-	၂	-

အခန်း (၈)

ဘာသာရေးဆိုင်ရာအချက်အလက်များ

ဗုဒ္ဓဘာသာဆိုင်ရာ အဆောက်အဦများနှင့် သာသနာဝင်ပုဂ္ဂိုလ်များ

၄၄။ ကြိမ်းမြို့နယ်ရှိဗုဒ္ဓဘာသာဆိုင်ရာအဆောက်အဦများနှင့် သာသနာဝင်ပုဂ္ဂိုလ်များဆိုင်ရာအချက် အလက်များအား အောက်ပါ အတိုင်း ဖော်ပြအပ်ပါသည်-

(က) သာသနိကအဆောက်အဦများ

စဉ်	ဘုရား	စေတီ	ပုထိုး	ဘုန်းကြီးကျောင်း	သီလရှင်ကျောင်း	မွှာရုံ
၁	၁၁	၃၀	-	၁၇၀	၃	၅
မြို့နယ်ချုပ်	၁၁	၃၀	-	၁၇၀	၃	၅

(ခ) ရဟန်းသံဃာနှင့်သီလရှင်များ

စဉ်	ရဟန်း	သာမဏေ	သီလရှင်
၁	၃၉၂	၂၆၁	၄၄
မြို့နယ်ချုပ်	၃၉၂	၂၆၁	၄၄

(ဂ) ထင်ရှားသည့်ဘုရား၊စေတီနှင့်ပုထိုးများ

စဉ်	ဘုရား၊စေတီ၊ပုထိုးအမည်	တည်နေရာ
၁	ဒီပင်္ကရာဘုရား	မြို့မရပ်ကွက်
၂	ရွှေပြည်အေးဘုရား	ရွာသစ်ရပ်ကွက်
၃	အကောက်တောင်ဘုရား	သောကြာဒူးအုပ်စု
မြို့နယ်ချုပ်		

(ဃ) ထင်ရှားသည့်ဘုန်းတော်ကြီးကျောင်းများ

စဉ်	ဘုန်းကြီးကျောင်းအမည်	ဆရာတော်ဘွဲ့အမည်	တည်နေရာ
၁	ရွှေမြင်းတင်ကျောင်း	ဦးပညာဒီပ	အကောက်တောင်
			သောကြာဒူးအုပ်စု
မြို့နယ်ချုပ်			

အခြားဘာသာရေးအဆောက်အဦများ

၄၅။ ကြိမ်းမြို့နယ်ရှိ အခြားဘာသာရေး အဆောက်အဦများနှင့် ဆိုင်သောအချက်အလက်များအား အောက်ပါအတိုင်းဖော်ပြအပ်ပါသည်။

စဉ်	ခရစ်ယာန်		အစ္စလာမ်		ဟိန္ဒူဘုရားကျောင်း		တရုတ်ဘုရားကျောင်း	
	မြို့	ကျေးလက်	မြို့	ကျေးလက်	မြို့	ကျေးလက်	မြို့	ကျေးလက်
၁	၂	၅	၁	-	၁	-	-	-
မြို့နယ်ချုပ်	၂	၅	၁	-	၁	-	-	-

သမိုင်းဝင် ထင်ရှားသောအဆောက်အဦနှင့် နေရာများ

၄၆။ ကြိမ်းမြို့နယ်ရှိသော သမိုင်းဝင်ထင်ရှားသော အဆောက်အဦနှင့် နေရာများမှာ အောက်ပါအတိုင်းဖြစ်ပါသည်။

စဉ်	သမိုင်းဝင် အဆောက်အအုံ	တည်နေရာ	ယဉ်ကျေးမှု ဇုန်အမည်	တည်နေရာ
၁	အကောက်တောင် နံရံကပ်ဘုရားများ	သောကြာဒူး အုပ်စု	-	-

အခန်း (၉)

ဒေသဖွံ့ဖြိုးရေးဆိုင်ရာအချက်အလက်များ

ဒေသဖွံ့ဖြိုးရေးလုပ်ငန်းများ ဆောင်ရွက်နိုင်မှုအခြေအနေ

၄၇။ ကြံခင်းမြို့နယ်၏ ဒေသဖွံ့ဖြိုးရေးလုပ်ငန်းများ ဆောင်ရွက်မှုအခြေအနေမှာ အောက်ပါအတိုင်းဖြစ်ပါသည်-

(က) ကျေးလက်ဒေသဖွံ့ဖြိုးတိုးတက်ရေးဦးစီးဌာနမှဆောင်ရွက်သည့် လုပ်ငန်းများ

(ခ) မြို့- ကျေးလက်၊ ကျေးရွာချင်းဆက်လမ်းများ

စဉ်	လမ်းအရေအတွက်	အရှည် (မိုင်-မာလ)	အမျိုးအစား									
			ကတ္တရာ		ကျောက်ချော		မြေသား		ဂံ		ကွန်ကရစ်	
			အရေအတွက်	မိုင်/မာလ	အရေအတွက်	မိုင်/မာလ	အရေအတွက်	မိုင်/မာလ	အရေအတွက်	မိုင်/မာလ	အရေအတွက်	မိုင်/မာလ
မြို့နယ်ချုပ်	၂၉	၁၀/၂	-	-	-	-	-	-	၂၈	၉/၂	၁	၁/၀

(၂) တံတားများ

စဉ်	မြို့နယ်	တံတားပေါင်း	ဆောက်လုပ်သည့်ပုံစံ		ကုန်ကျငွေ (ကျပ်သိန်း)
			အသစ်	ပြင်ထိန်း	
၁	ကြံခင်း	၄	၄		၂၃၆.၉၆
	မြို့နယ်ချုပ်	၄	၄		၂၃၆.၉၆

(၃) သောက်သုံးရေရရှိရေးလုပ်ငန်း

စဉ်	မြို့နယ်	အမျိုးအစား					အကျိုးပြုအိမ်ခြေ
		ရေကန်	ရေတွင်း	အဝီစီတွင်း	လျှို့ဝိတ်	မြစ်ရေတင်	
၁	ကြံခင်း		၉		၃		၁၄၉၂

(၄) မြစ်မီးရောင်ကျေးရွာစီမံကိန်းလုပ်ငန်း

စဉ်	ကျေးရွာအမည်	အိမ်ခြေ	အိမ်ထောင်စု	ခွင့်ပြုငွေကျပ် (သိန်း)
၁	ဝဲကြီးကျေးရွာ	၈၅	၈၉	၃၀၀
၂	ကြံတောကျေးရွာ	၁၀၁	၁၂၀	၃၀၀
၃	ကညင်တောကျေးရွာ	၇၈	၇၈	၃၀၀
၄	နန်းတဲကျေးရွာ	၁၀၉	၁၀၉	၃၀၀

၅	သဲဖြူကျေးရွာ	၈၃	၁၀၁	၃၀၀
၆	စခမ်းကြီးကျေးရွာ	၈၂	၈၂	၃၀၀
၇	ရောင်ကျေးရွာ	၅၄	၆၁	၃၀၀
မြို့နယ်ချုပ်		၅၉၂	၆၄၀	၂၁၀၀

(၅) ကျေးလက်အိမ်ရာဖွံ့ဖြိုးရေးလုပ်ငန်း

စဉ်	ကျေးရွာအမည်	ခွင့်ပြုအိမ်ခြေ	ပြီးစီးအိမ်ခြေ	ကုန်ကျငွေ ကျပ် (သိန်း)
၁				
မြို့နယ်ချုပ်				

(၆) ကျေးလက်အိမ်သာလုပ်ငန်း

စဉ်	ကျေးရွာအမည်	ခွင့်ပြုလုံးရေ	ပြီးစီးလုံးရေ	ကုန်ကျငွေ ကျပ် (သိန်း)
၁	-	-	-	-
မြို့နယ်ချုပ်		-	-	-

(ခ) အစိုးရနှင့်ပြည်သူ့ဆောင်ရွက်သည့် ဒေသ ဖွံ့ဖြိုးရေး လုပ်ငန်းများ

စဉ်	မြို့နယ်	လုပ်ငန်း အမျိုးအစား						အရွယ်အစား / အရှည်	ကုန်ကျငွေ (ကျပ်သိန်း)	ပြီးစီးရက်
		လမ်း	တံတား	ပညာရေး	ကျန်းမာရေး	သောက်သုံးရေ	မီးလင်းရေး			
၁	-	-	-	-	---	-	-	-	-	-
မြို့နယ်ချုပ်		-						-	-	-

မြို့ပြစီမံကိန်း (Town Plan) နှစ် (၃၀) အတွက် မြေအသုံးချမှုဆိုင်ရာ လျာထားချက်

၄၈။ ကြံခင်းမြို့နယ်တွင် ကြံခင်းမြို့နှင့် ဘက်ရဲမြို့ (၂) မြို့ရှိပြီး ရပ်ကွက် (၅) ခုရှိပါသည်။ မြို့နှင့်ရပ်ကွက် အကျယ်အဝန်း (၅.၃၆၀) စတုရန်းမိုင်ရှိပြီး လူဦးရေ (၁၉၇၉၈) ဦးဖြစ်၍ လူဦးရေ သိပ်သည်းမှုနှုန်းမှာ တစ်စတုရန်းမိုင်လျှင် (၃၈၁၇) ဦး နေထိုင်ပါသည်။ နောင်နှစ် (၃၀) တွင်တိုးလာမည့် လူဦးရေအရ မြို့ပြလူဦးရေ သိပ်သည်းမှုနှုန်း တိုးလာမည်ဖြစ်သဖြင့် လူနေထိုင်ရန် မြို့ပြအိမ်ရာ အတွက် အောက်ပါအတိုင်း တိုးချဲ့ဆောင်ရွက်ရန် လျာထားပါသည် -

စဉ်	ရပ်ကွက်/ကျေးရွာအုပ်စု	လျာထားဧရိယာ (ဧက)
၁	မြို့မရပ်ကွက်	၁၄.၃၄၀
၂	ရွာသစ်ရပ်ကွက်	၇.၄၁၁
၃	တလိုင်ကွင်းအုပ်စု	၃၁.၂၈၀
	စုစုပေါင်း	၅၃.၀၃၁

အခန်း (၁၀)

အထွေထွေ

အခြားတင်ပြလိုသောအချက်များ

၄၉။ မရှိပါ။

နိဂုံး

၅၀။ ကြံခင်းမြို့နယ်၏ ဒေသဆိုင်ရာအချက်အလက်များကို ဌာနဆိုင်ရာများမှပေးပို့သော အချက် အလက်များ၊ ဒေသဆိုင်ရာအချက်အလက်စာစောင်များ၊ မှတ်တမ်းများအပေါ်တွင် အခြေခံလျက် အကျဉ်းချုံးပြုစု ထားခြင်း ဖြစ်ပါသည်။ ဒေသဆိုင်ရာ အချက်အလက်များအား မှတ်တမ်းတင်စုစည်းတင်ပြ ခြင်းအားဖြင့် ကြံခင်းမြို့နယ် တစ်ခုလုံး၏ အချက်အလက် နှင့် ဖွံ့ဖြိုးတိုးတက်မှု အခြေအနေများကို လေ့လာသိရှိနိုင်ပြီး မိမိတို့၏ လုပ်ငန်းများကို အထောက်အကူပြုမည် ဖြစ်ကြောင်း တင်ပြအပ်ပါသည်။

မြို့နယ်အုပ်ချုပ်ရေးမှူး
မြို့နယ်အထွေထွေအုပ်ချုပ်ရေးဦးစီးဌာန
ကြံခင်းမြို့နယ်

ရက်စွဲ၊ ၂၀၁၈ ခုနှစ်၊ မတ်လ (၃၀)ရက်

မာတိကာ
 အပိုင်း (၂)
 ၂၀၁၈ ခုနှစ်၊ ဧပြီလမှ စက်တင်ဘာလအထိ
 မြို့နယ်ဆိုင်ရာအချက်အလက်များ
 (Website)

စဉ်	အကြောင်းအရာ	စာမျက်နှာ	
		မှ	ထိ
	မြေပုံ		
	အခန်း (၁) နိဒါန်း နှင့် ဒေသသမိုင်း		
၁။	နိဒါန်း	၁	
၂။	ဒေသသမိုင်းအကျဉ်း	၁	၁
	အခန်း (၂) ပထဝီဝင်အနေအထား		
၃။	တည်နေရာနှင့် အကျယ်အဝန်း	၁	
၄။	နယ်နိမိတ်	၁	
၅။	မြေမျက်နှာသွင်ပြင်	၂	
၆။	ရေဆင်း	၂	၂
၇။	ပင်လယ်ရေမျက်နှာပြင်အထက်အမြင့်	၂	
	အခန်း (၃) ရာသီဥတုနှင့်သဘာဝပတ်ဝန်းကျင်		
၈။	ရာသီဥတု	၂	
၉။	သဘာဝပေါက်ပင်	၂	
၁၀။	တောရိုင်းတိရစ္ဆာန်များ	၂	
၁၁။	သဘာဝပတ်ဝန်းကျင်လက်ရှိအခြေအနေ	၂	
၁၂။	သဘာဝပတ်ဝန်းကျင်ထိန်းသိမ်းရေးလုပ်ငန်းများ	၂	
၁၃။	သဘာဝဘေးအန္တရာယ် ကျရောက်မှု	၂	၃
	အခန်း (၄) လူဦးရေဆိုင်ရာ အချက်အလက်များ		
၁၄။	နေထိုင်သည့်တိုင်းရင်းသားလူမျိုး	၃	၄
၁၅။	အိမ်ခြေ ၊ အိမ်ထောင်စုနှင့်လူဦးရေ (က) အိမ်ခြေ/အိမ်ထောင်စု (ခ) လူဦးရေ	၄ ၄ ၄	
၁၆။	လူဦးရေတိုးနှုန်းနှင့် ကျား/မ အချိုး (က) လူဦးရေတိုးနှုန်းနှင့်ကျား/မ အချိုး (ခ) မွေးဖွား၊ သေဆုံး၊ ပြောင်းဝင်၊ ပြောင်းထွက်လူဦးရေ	၄ ၄ ၅	
၁၇။	ကိုးကွယ်သည့်ဘာသာ	၅	
၁၈။	နိုင်ငံခြားသားများနေထိုင်မှု	၅	
	အခန်း (၅)		

စဉ်	အကြောင်းအရာ	စာမျက်နှာ	
		မှ	ထိ
	အုပ်ချုပ်ရေးဆိုင်ရာအချက်အလက်များ		
၁၉။	အုပ်ချုပ်ရေးနယ်မြေ ဖွဲ့စည်းမှု	၅	
၂၀။	ရွေးကောက်ပွဲဆိုင်ရာ ကိစ္စရပ်များ (က) မြို့နယ်ရွေးကောက်ပွဲကော်မရှင်အဖွဲ့ခွဲ အဖွဲ့ဝင်စာရင်း (ခ) ဆန္ဒမဲပေးပိုင်ခွင့်ရှိသူဦးရေ (ဂ) နိုင်ငံရေးပါတီများ (ဃ) ရွေးချယ်ခံရသောလွှတ်တော်ကိုယ်စားလှယ်များ	၆ ၆ ၆ ၆	၆
	အခန်း (၆) စီးပွားရေးဆိုင်ရာ အချက်အလက်များ		
၂၁။	စီးပွားရေးဆိုင်ရာ ခြုံငုံသုံးသပ်ချက်	၆	၆
၂၂။	မြေအသုံးချမှု	၆	
၂၃။	ဆည်မြောင်းတာဝန်များနှင့်ဆည်ရေသောက်စရိယာ (က) အစိုးရဆည်များ (ခ) ကိုယ့်အားကိုယ်ကိုးဆည်များ (ဂ) မြစ်ရေတင်စီမံကိန်းများ (ဃ) တာဝန်များ/ရေထိန်းတံခါးများ	၆ ၆ ၆ ၆	
၂၄။	စိုက်ပျိုးရေးလုပ်ငန်း (က) အဓိကသီးနှံ (၁၀) မျိုး စိုက်ပျိုးထုတ်လုပ်မှု (ခ) နှစ်ရှည်သီးနှံစိုက်ပျိုးမှုအခြေအနေ (ဂ) အခြားဈေးကွက်ဝင်သီးနှံများစိုက်ပျိုးထုတ်လုပ်မှု (ဃ) လယ်ယာသုံးစက်ကိရိယာ သုံးစွဲမှုအခြေအနေ (င) လယ်ယာသုံးထယ်၊ ထွန်နှင့်ကျွဲ၊ နားကောင်ရေ (စ) ဒေသတွင်းဆန်ဖူလုံမှုရာခိုင်နှုန်း (ဆ) ဒေသတွင်းဆီဖူလုံမှုရာခိုင်နှုန်း	၇ ၇ ၇ ၇ ၈ ၈ ၈	၈
၂၅။	မွေးမြူရေးလုပ်ငန်း (က) မွေးမြူရေးဇုန်များ (ခ) မြို့နယ်မွေးမြူရေး (ကောင်ရေ) (ဂ) မြို့နယ်အသားထုတ်လုပ်မှု (ပိဿာ) (ဃ) မြို့နယ်ကြက်/ဘဲ/ငှက်/ငှက်ထုတ်လုပ်မှု (လုံး) (င) နို့ထွက်ပစ္စည်းထုတ်လုပ်မှု (စ) မြို့နယ်ငါးပုစွန်မွေးမြူမှုအခြေအနေ (ဆ) ရေချို၊ ရေငန်ငါးဖမ်းလုပ်ငန်းမှ အသားထုတ်လုပ်မှု	၉ ၉ ၉ ၉ ၉ ၉ ၉	
၂၆။	စက်မှုလက်မှုလုပ်ငန်း (က) စက်မှုဇုန်များ (ခ) မြို့နယ်ရှိစက်ရုံများ (ဂ) မြို့နယ်ရှိအလုပ်ရုံများ (ဃ) အိမ်တွင်းစက်မှုလက်မှုလုပ်ငန်းများ	၁၀ ၁၀ ၁၀ ၁၀	
၂၇။	သစ်တောလုပ်ငန်းဆောင်ရွက်မှုအခြေအနေ (က) သစ်တောများ	၁၀	

စဉ်	အကြောင်းအရာ	စာမျက်နှာ	
		မှ	ထိ
	(ခ) စီးပွားဖြစ်သစ်တောစိုက်ခင်း (ဂ) သစ်ထုတ်လုပ်မှု (ဃ) သစ်တောထွက်ပစ္စည်းများ	၁၀ ၁၀ ၁၀	
၂၈။	စွမ်းအင်နှင့်လျှပ်စစ်ကဏ္ဍ (က) ဓာတ်ဆီ/ဒီဇယ် အရောင်းဆိုင်များ (ခ) သဘာဝဓါတ်ငွေ့ပိုက်လိုင်း	၁၁ ၁၁ ၁၁	
၂၉။	ပို့ဆောင်ရေးနှင့်လမ်းပန်းဆက်သွယ်ရေးလုပ်ငန်း (က) လေကြောင်းလမ်း (ခ) ရေကြောင်းလမ်း (ဂ) ရထားလမ်းနှင့်ဘူတာရုံများ (ဃ) ကားဂိတ်များ	၁၁ ၁၁ ၁၁ ၁၁	
၃၀။	လမ်းဦးစီးဌာနလုပ်ငန်းများ (က) ကားလမ်းများ (ခ) မြို့နယ်ချင်းဆက်လမ်းများ (ဂ) တံတားများ (ဃ) လမ်း၊ တံတားသုံးစက်ကရိ (င) လမ်း၊ တံတားအသုံးပြုခကောက်ခံသည့်လုပ်ငန်း	၁၁ ၁၁ ၁၁ ၁၂ ၁၂ ၁၂	
၃၁။	ဟိုတယ်နှင့်ခရီးသွားလုပ်ငန်း (က) ဟိုတယ် (ခ) မိုတယ်၊ အင်း၊ တည်းခိုခန်း (ဂ)) ကမ်းခြေ/ အပန်းဖြေနေရာ	၁၂ ၁၂ ၁၂ ၁၂	
၃၂။	သမဝါယမအသင်းများ	၁၂	
၃၃။	စီးပွားရေးဆိုင်ရာ အခြေခံအဆောက်အအုံများ (က) ကုမ္ပဏီ၊ ကုန်စည်ဒိုင်၊ ပွဲရုံ၊ ဈေးနှင့်ကုန်တိုက်များ (ခ) ဘဏ်များ (ဂ) စတိုးဆိုင်နှင့်အရောင်းဆိုင်များ	၁၂ ၁၂ ၁၂ ၁၃	၁၃ ၁၃
၃၄။	စည်ပင်သာယာရေးလုပ်ငန်းများ (က) ဈေးလုပ်ငန်း (ခ) သောက်သုံးရေရရှိရေးလုပ်ငန်း (ဂ) သန့်ရှင်းရေးလုပ်ငန်း (ဃ) လမ်း၊ တံတားလုပ်ငန်း	၁၃ ၁၃ ၁၃ ၁၃ ၁၃	
၃၅။	ပုံနှိပ်လုပ်ငန်းနှင့် မီဒီယာလုပ်ငန်းများ (က) ပုံနှိပ်လုပ်ငန်းနှင့် တေးသံသွင်း၊ ဗွီဒီယို (ခ) မီဒီယာလုပ်ငန်းများ	၁၃ ၁၃ ၁၄	
၃၆။	ပြည်တွင်း အသားတင်ထုတ်လုပ်မှုနှင့်ဝန်ဆောင်မှု တန်ဖိုး	၁၄	
၃၇။	လူတစ်ဦးချင်းဝင်ငွေ	၁၄	
၃၈။	အသက်မွေးဝမ်းကြောင်းလုပ်ငန်းအလိုက် အလုပ်လုပ် သူဦးရေ	၁၄	
၃၉။	အလုပ်လုပ်နိုင်သူဦးရေနှင့် အလုပ်လက်မဲ့ဦးရေ	၁၅	

စဉ်	အကြောင်းအရာ	စာမျက်နှာ	
		မှ	ထိ
	အခန်း (၇) လူမှုရေးဆိုင်ရာ အချက်အလက်များ		
၄၀။	ပညာရေးကဏ္ဍ (က) အဆင့်မြင့်ပညာ (ခ) အခြေခံပညာ (ဂ) မူလတန်းကြိုကျောင်း (ဃ) ဘုန်းတော်ကြီးသင်ပညာရေးကျောင်း (င) ကျောင်းနေအရွယ်ကလေးများ ကျောင်းအပ်နှံမှု (စ) တက္ကသိုလ်ဝင်တန်းအောင်မြင် (ဆ) စာတတ်မြောက်မှု ရာခိုင်နှုန်း (ဇ) သင်ကြားမှု သင်ယူမှုအထောက်အကူပြုစာသင် ခန်းများဖွင့်လှစ်နိုင်မှု (ဈ) စာကြည့်တိုက်များဖွင့်လှစ်နိုင်မှု	၁၅ ၁၅ ၁၇ ၁၇ ၁၇ ၁၇ ၁၇ ၁၇ ၁၇	၁၆ ၁၈
၄၁။	ကျန်းမာရေးကဏ္ဍ (က) ဆေးရုံများ (ခ) ဆေးပေးခန်းများ (ဂ) ကျေးလက်ကျန်းမာရေးဌာန/ဌာနခွဲ (ဃ) ကျန်းမာရေးစောင့်ရှောက်မှု (င) ဒေသတွင်း အများဆုံးဖြစ်တတ်သောရောဂါများ (စ) HIV/ AIDS-ရောဂါ ဖြစ်ပွား/ သေဆုံးဦးရေ (ဆ) ကျန်းမာရေးဆိုင်ရာ အညွှန်းကိန်းများ (ဇ) ကျန်းမာရေးအတွက် အစိုးရအသုံးစရိတ်	၁၈ ၁၈ ၁၈ ၁၉ ၁၉ ၁၉ ၁၉ ၁၉ ၂၀	
၄၂။	လူမှုရေးအသင်းအဖွဲ့များ (က) INGO (ခ) NGO (ဦးရေ) (ဂ) အသင်းအဖွဲ့များ	၂၀ ၂၀ ၂၀ ၂၀	
၄၃။	အားကစားနှင့်ဖျော်ဖြေရေးလုပ်ငန်းများ	၂၁	
	အခန်း (၈) ဘာသာရေးဆိုင်ရာအချက်အလက်များ		
၄၄။	ဗုဒ္ဓဘာသာဆိုင်ရာအဆောက်အဦများနှင့်သာသနာဝင် ပုဂ္ဂိုလ်များ (က) သာသနိကအဆောက်အဦများ (ခ) ရဟန်းသံဃာနှင့်သီလရှင်များ (ဂ) ထင်ရှားသည့်ဘုရား၊စေတီ၊ပုထိုးများ (ဃ) ထင်ရှားသည့်ဘုန်းတော်ကြီးကျောင်းများ	၂၁ ၂၁ ၂၁ ၂၁	
၄၅။	အခြားဘာသာရေးအဆောက်အဦများ	၂၁	
၄၆။	သမိုင်းဝင်ထင်ရှားသောအဆောက်အဦနှင့်နေရာများ	၂၁	
	အခန်း (၉) ဒေသဖွံ့ဖြိုးရေးဆိုင်ရာအချက်အလက်များ		
		၂၂	

စဉ်	အကြောင်းအရာ	စာမျက်နှာ	
		မှ	ထိ
၄၇။	ဒေသဖွံ့ဖြိုးရေးလုပ်ငန်းများဆောင်ရွက်နိုင်မှုအခြေအနေ	၂၂	
	(က) ကျေးလက်ဒေသဖွံ့ဖြိုးတိုးတက်ရေးဦးစီးဌာနမှ ဆောင်ရွက်သည့်လုပ်ငန်းများ (ခ) အစိုးရနှင့်ပြည်သူ့အဖွဲ့အစည်းမှ ဆောင်ရွက်သည့်လုပ်ငန်းများ	၂၂	
၄၈။	မြို့ပြစီမံကိန်း (TownPlan) နှစ် (၃၀) အတွက်မြေအသုံးချမှု ဆိုင်ရာလျာထားမှု	၂၂	၂၃
	အခန်း (၁၀) အထွေထွေ		
၄၉။	အခြားတင်ပြလိုသောအချက်များ	၂၃	
၅၀။	နိဂုံး	၂၃	

ကြမ်းမြို့နယ်မြေပုံ





ရောဝတီတိုင်းဒေသကြီး
 ဟင်္သာတခရိုင်၊ ကြမ်းမြို့နယ်
 ကွင်းအညွှန်းပြမြေပုံ
 စကေး ၁ လက်မ = ၄ မိုင်

ပဲ ခူး တိုင်း ဒေ သ ကြီး



ညွှန်ပြချက်

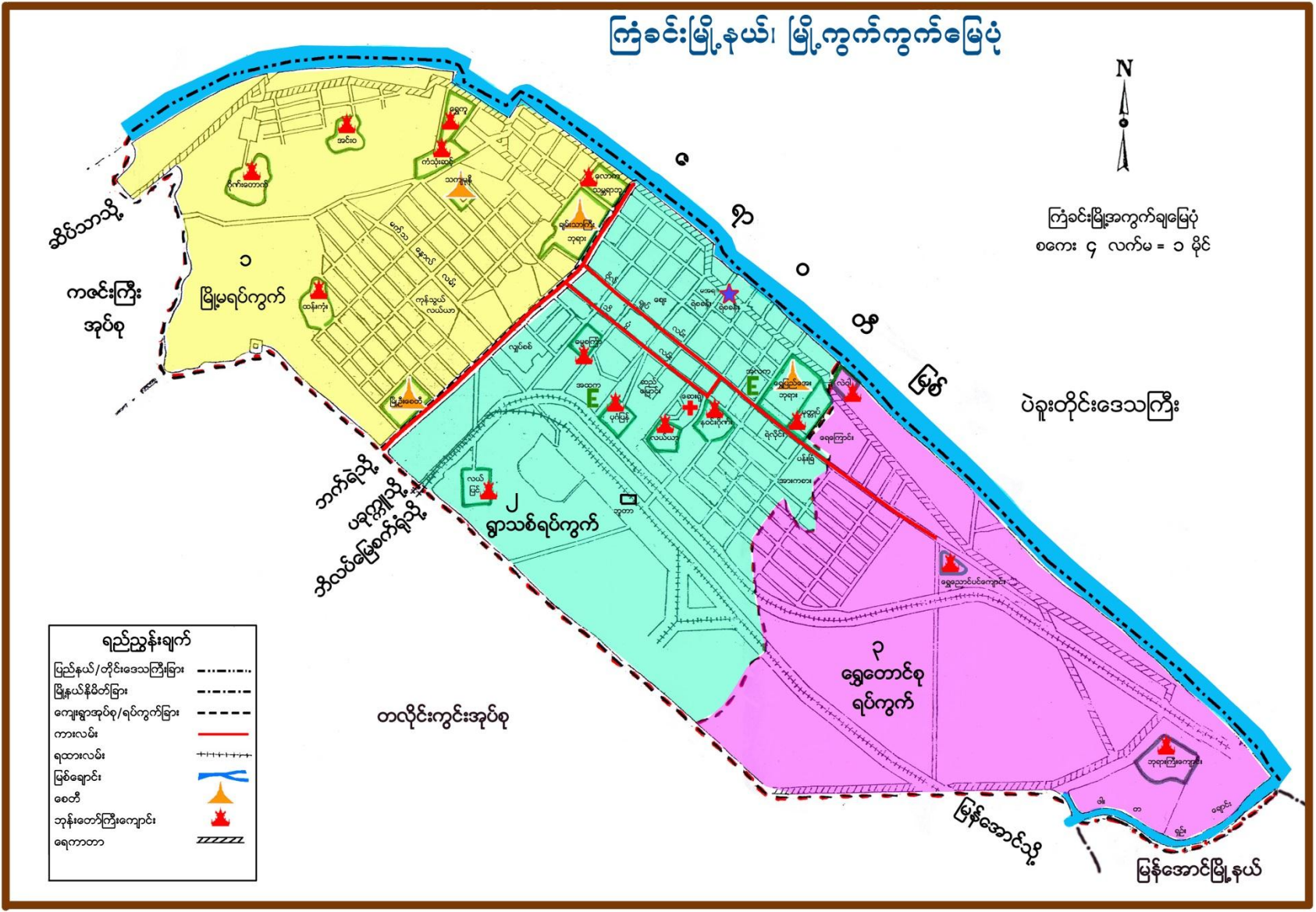
-  ပြည်နယ်/တိုင်း/ခရိုင်ခြား
-  မြို့နယ်ခြား
-  ကျေးရွာအုပ်စုခြား
-  ကွင်းခြား
-  ကားလမ်း
-  ရထားလမ်း
-  မြစ်ချောင်း

ကြံ့ခင်းမြို့နယ်၊ မြို့ကွက်ကွက်မြေပုံ



ကြံ့ခင်းမြို့အကွက်ချမြေပုံ
စကေး ၄ လက်မ = ၁ မိုင်

ပဲခူးတိုင်းဒေသကြီး



ရည်ညွှန်းချက်	
ပြည်နယ်/တိုင်းဒေသကြီးခြား	-----
မြို့နယ်နိမိတ်ခြား	- - - - -
ကျေးရွာအုပ်စု/ရပ်ကွက်ခြား	- - - - -
ကာလမ်း	—————
ရထားလမ်း	+ + + + +
မြစ်ချောင်း	~~~~~
စေတီ	
ဘုန်းတော်ကြီးကျောင်း	
ရေကာတာ	

တလပိုင်းကွင်းအုပ်စု

ရွှေတောင်စု
ရပ်ကွက်

ရွာသစ်ရပ်ကွက်

မြို့မရပ်ကွက်

ကင်းကြီး
အုပ်စု

ဆိပ်သာသို့

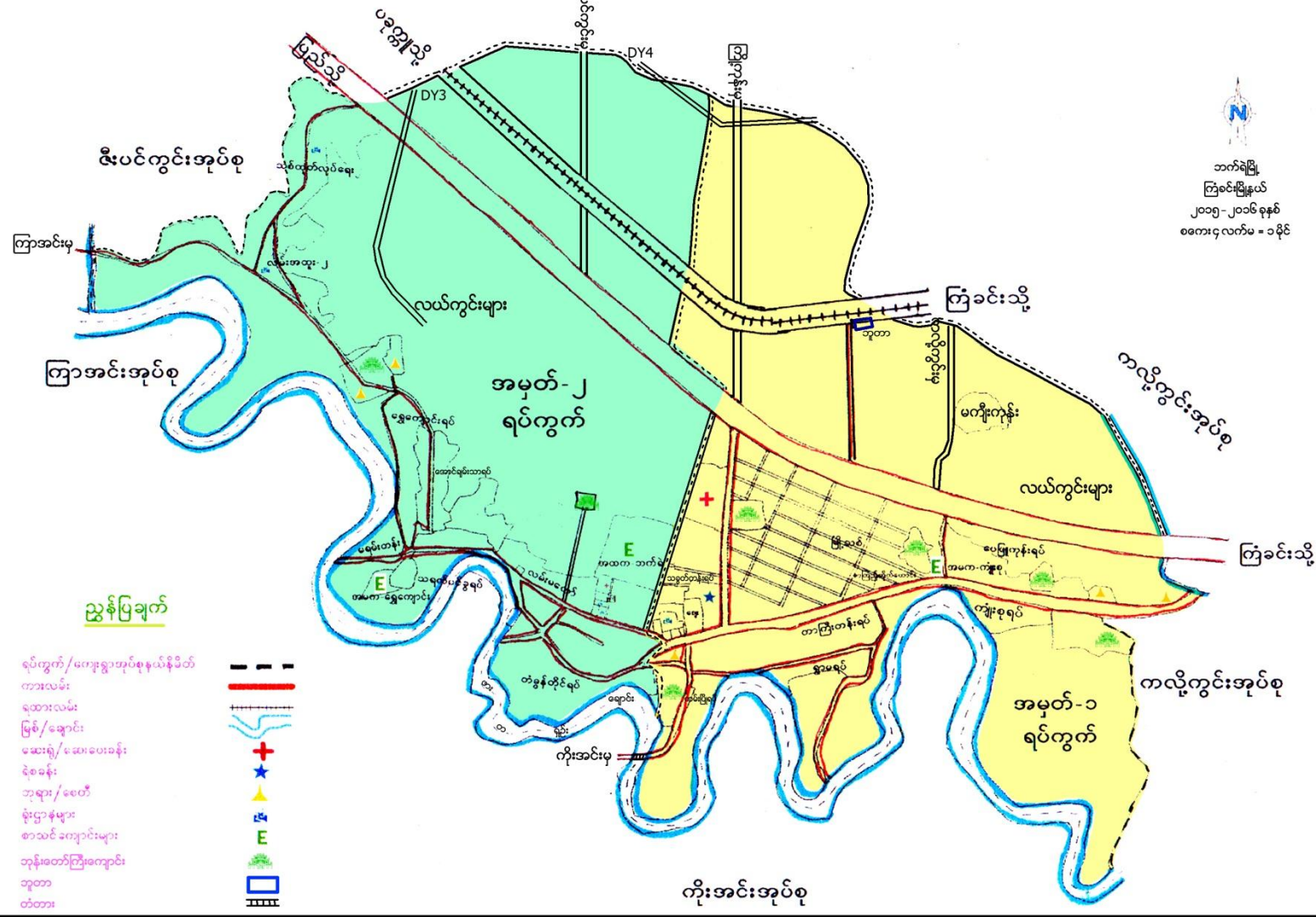
ဘက်ခဲသို့
ယခုတို့သို့
ဘိလယ်မြောက်ရုံသို့

မြန်အောင်သို့

မြန်အောင်မြို့နယ်

ကြံ့ခင်းမြို့နယ် ဘက်ရဲမြို့တည်နေရာပြမြေပုံ

ဘက်ရဲမြို့
 ကြံ့ခင်းမြို့နယ်
 ၂၀၁၅ - ၂၀၁၆ ခုနှစ်
 စတေးဂျလက်မ = ၁ မိုင်



ညွှန်ပြချက်

- ရပ်ကွက်/ကျေးရွာအုပ်စုနယ်နိမိတ်
- ကားလမ်း
- ရထားလမ်း
- မြစ်/ချောင်း
- မဆေးရုံ/မေးပေးခန်း
- ရဲစခန်း
- ဘုရား/စေတီ
- ရုံးဌာနများ
- စာသင်ကျောင်းများ
- ဘုန်းတော်ကြီးကျောင်း
- ဘူတာ
- တံတား



အပိုင်း (၂)

၂၀၁၈ ခုနှစ်၊ ဧပြီလမှ စက်တင်ဘာလအထိ

မြို့နယ်ဆိုင်ရာအချက်အလက်များ

(Website)

အခန်း (၁)

နိဒါန်းနှင့်ဒေသသမိုင်း

နိဒါန်း

၁။ အထွေထွေအုပ်ချုပ်ရေးဦးစီးဌာနသည် ပြည်ထဲရေးဝန်ကြီးဌာနအောက်ရှိ ဌာနတစ်ခုဖြစ်ပြီး တရားဥပဒေ စိုးမိုးရေး၊ ရပ်ရွာအေးချမ်းသာယာရေး၊ ဒေသဖွံ့ဖြိုးရေးနှင့် ပြည်သူ့အကျိုးပြုဆောင်ရွက်ရေး ဟူသော ရည်မှန်းချက် တာဝန်များကို အောင်မြင်အောင်ဆောင်ရွက်လျက်ရှိပါသည်။ အထွေထွေအုပ်ချုပ်ရေးဦးစီးဌာန တွင် တာဝန်ထမ်းဆောင်ကြသည့် အဆင့်ဆင့်သော အရာထမ်း၊ အမှုထမ်း များသည် ရုံးချုပ်အဆင့်မှ အောက်ခြေ ရပ်ကွက်/ ကျေးရွာအုပ်စုအဆင့်အထိ အထွေထွေအုပ်ချုပ်ရေးဦးစီးဌာနရုံး အသီးသီးတွင် တာဝန်ထမ်းဆောင်ကြပြီး နိုင်ငံတော်အုပ်ချုပ်ရေးယန္တရားချောမွေ့စွာ လည်ပတ်ရေးတွင် ပါဝင်ဆောင်ရွက်ခြင်း၊ ဝန်ကြီးဌာန၏ရည်မှန်းချက် တာဝန်များ၊ အခြားဝန်ကြီးဌာနမှပေးအပ်သော တာဝန်များနှင့်ဒေသ ဆိုင်ရာအစိုးရအဖွဲ့များမှ ပေးအပ်သောလုပ်ငန်းတာဝန်များကို ကျေပွန်စွာထမ်းဆောင် နေကြရသည် ဖြစ်ရာ ဒေသဆိုင်ရာအချက်အလက်များ ပြုစုထားရှိခြင်းသည်များစွာအရေးပါလာပါသည်။ မြို့နယ်ဆိုင်ရာ အချက်အလက်များ ပြုစုခြင်းဖြင့် မိမိတို့၏လုပ်ငန်းဆောင်ရွက်ရာတွင် အထောက်အကူပြုသကဲ့သို့ အကြီးအကဲများ နယ်မြေသို့ကွင်းဆင်းရာတွင် နယ်မြေ၏အချက်အလက်များကို လွယ်ကူစွာသိရှိနိုင်မည် ဖြစ်ပါသည်။ ဤစာအုပ်သည် ကြိုခင်းမြို့နယ်၏ မြို့နယ်ဆိုင်ရာအချက်အလက်များ (၂၀၁၈ခုနှစ်၊ဧပြီလမှ စက်တင်ဘာလကုန်ထိအခြေအနေ)ကို သက်ဆိုင်ရာဌာနအသီးသီးမှ ပေးပို့သောကိန်းဂဏန်းများနှင့်အညီ ပြုစုတင်ပြ ထားခြင်းဖြစ်ပါ သည်။

ဒေသသမိုင်းအကျဉ်း

၂။ ၂၀၁၇ ခုနှစ် ၊ ဧပြီလမှ ၂၀၁၈ ခုနှစ် ၊ မတ်လကုန်အထိစာရင်းအတိုင်းဖြစ်ပါသည်။ ပြောင်းလဲမှုမရှိပါ။

အခန်း (၂)

ပထဝီဝင် အနေအထား

တည်နေရာ နှင့်အကျယ်အဝန်း

၃။ ၂၀၁၇ ခုနှစ် ၊ ဧပြီလမှ ၂၀၁၈ ခုနှစ် ၊ မတ်လကုန်အထိစာရင်းအတိုင်းဖြစ်ပါသည်။ ပြောင်းလဲမှုမရှိပါ။

နယ်နိမိတ်

၄။ ၂၀၁၇ ခုနှစ် ၊ ဧပြီလမှ ၂၀၁၈ ခုနှစ် ၊ မတ်လကုန်အထိစာရင်းအတိုင်းဖြစ်ပါသည်။ ပြောင်းလဲမှုမရှိပါ။

မြေမျက်နှာသွင်ပြင်

၅။ ၂၀၁၇ ခုနှစ် ၊ ဧပြီလမှ ၂၀၁၈ ခုနှစ် ၊ မတ်လကုန်အထိစာရင်းအတိုင်းဖြစ်ပါသည်။ ပြောင်းလဲမှုမရှိပါ။ **ရေဆင်း**

၆။ ၂၀၁၇ ခုနှစ် ၊ ဧပြီလမှ ၂၀၁၈ ခုနှစ် ၊ မတ်လကုန်အထိစာရင်းအတိုင်းဖြစ်ပါသည်။ ပြောင်းလဲမှုမရှိပါ။

ပင်လယ်ရေမျက်နှာပြင်အထက်အမြင့်

၇။ ၂၀၁၇ ခုနှစ် ၊ ဧပြီလမှ ၂၀၁၈ ခုနှစ် ၊ မတ်လကုန်အထိစာရင်းအတိုင်းဖြစ်ပါသည်။ ပြောင်းလဲမှုမရှိပါ။

အခန်း (၃)
ရာသီဥတုနှင့် သဘာဝပတ်ဝန်းကျင်

ရာသီဥတု

၈။ ကြိမ်းနယ်သည် ပူအိုက်စွတ်စိုသောရာသီဥတုရှိပြီး ၊ အမြင့်ဆုံး အပူချိန် (၃၈°C)နှင့်အနိမ့်ဆုံး အပူချိန်မှာ (၂၁°C) ဖြစ်ပါသည်။ နှစ်အလိုက် ဖြစ်ပေါ်ခဲ့သော မိုးရေချိန်နှင့်အပူချိန်မှာ အောက်ဖော်ပြပါ အတိုင်း ဖြစ်ပါ သည်-

စဉ်	ခုနှစ်	မိုးရေချိန်		အပူချိန်	
		မိုးရွာရက်	စုစုပေါင်း မိုးရေချိန် (လက်မ)	နွေရာသီ (.C)	ဆောင်းရာသီ (.C)
				အမြင့်ဆုံး	အနိမ့်ဆုံး
၁	၂၀၁၅	၉၄	၆၆.၆၉	၄၄	၂၇
၂	၂၀၁၆	၉၃	၅၉.၉၄	၄၃	၁၉
၃	၂၀၁၇	၈၉	၇၉.၁၈	၃၉	၁၂
၄	၂၀၁၈	၈၁	၇၃.၈၁	၃၉	၁၂

သဘာဝပေါက်ပင်များ

၉။ ၂၀၁၇ ခုနှစ် ၊ ဧပြီလမှ ၂၀၁၈ ခုနှစ် ၊ မတ်လကုန်အထိစာရင်းအတိုင်းဖြစ်ပါသည်။ ပြောင်းလဲမှုမရှိပါ။
တောရိုင်းတိရစ္ဆာန်များ

၁၀။ ၂၀၁၇ ခုနှစ် ၊ ဧပြီလမှ ၂၀၁၈ ခုနှစ် ၊ မတ်လကုန်အထိစာရင်းအတိုင်းဖြစ်ပါသည်။ ပြောင်းလဲမှုမရှိပါ။
သဘာဝပတ်ဝန်းကျင်လက်ရှိအခြေနေ

၁၁။ ၂၀၁၇ ခုနှစ် ၊ ဧပြီလမှ ၂၀၁၈ ခုနှစ် ၊ မတ်လကုန်အထိစာရင်းအတိုင်းဖြစ်ပါသည်။ ပြောင်းလဲမှုမရှိပါ။

သဘာဝပတ်ဝန်းကျင်ထိန်းသိမ်းရေးလုပ်ငန်းများ

၁၂။ ၂၀၁၇ ခုနှစ် ၊ ဧပြီလမှ ၂၀၁၈ ခုနှစ် ၊ မတ်လကုန်အထိစာရင်းအတိုင်းဖြစ်ပါသည်။ ပြောင်းလဲမှုမရှိပါ။

သဘာဝဘေးအန္တရာယ်ကျရောက်မှု

၁၃။ ကြိမ်းမြို့နယ်သည် ဧရာဝတီမြစ်ကမ်းဘေးတွင်တည်ရှိသဖြင့် မိုးရာသီတွင် ဧရာဝတီမြစ်ရေ မြင့်တက်မှုကြောင့် ကြိမ်းမြို့နယ်၏ စိုးရိမ်ရေ အမှတ် (၇၄)ပေ ကျော်လွန်ပါက ရေနစ်မြုပ်နိုင်ခြင်းနှင့် ပူပြင်းခြောက်သွေ့သော နွေရာသီသို့ရောက်ရှိချိန်တွင် မီးဘေးအန္တရာယ်များ ကြုံတွေ့နိုင်ခြင်းတို့ ဖြစ်တတ် ပါသည်။ ကြိမ်းမြို့နယ်အတွင်း ဧရာဝတီမြစ်၏စိုးရိမ်ရေမှတ် (၂၂၅၅) စင်တီမီတာဖြစ်ပါသည်။ ကြိမ်းမြို့နယ်အတွင်း ၂၀၁၇-၂၀၁၈ ဘဏ္ဍာရေးနှစ်တွင် သဘာဝဘေးအန္တရာယ် ကျရောက်မှုမှာ အောက်ပါ အတိုင်းဖြစ်ပါသည်-

စဉ်	အမျိုး အစား	ဖြစ်ပွား ကြိမ်	သေ/ ပျောက် ဦးရေ	အဆောက်အဦး ပျက်စီးမှု	ဆုံးရှုံးမှု တန်ဖိုး (ကျပ်သန်း)
၁	မုန်တိုင်းဘေး	၄	၁	၂၀	၁.၉၈
၂	မိုးကြိုးဘေး	-	-	-	-
၃	ကမ်းပြိုဘေး	၂၅	-	၁၈၀	၂၀.၅၂၅
၃	မီးဘေး	၄	-	၄	၁.၀၂
ပေါင်း		၃၃	၁	၂၀၄	၂၃.၅၂၅

အခန်း (၄)

လူဦးရေဆိုင်ရာအချက်အလက်များ

နေထိုင်သည့်တိုင်းရင်းသားလူမျိုးစုများ

၁၄။ ကြိမ်းမြို့နယ်တွင် နေထိုင်ကြသော တိုင်းရင်းသားလူမျိုးစုများမှာ အောက်ပါ အတိုင်း ဖြစ်ပါသည်-

စဉ်	လူမျိုး	နေထိုင်သည့် လူဦးရေ	မြို့နယ်လူဦးရေ	မြို့နယ်လူဦးရေ၏ ရာခိုင်နှုန်း
၁	ကချင်	၂	၉၇၅၅	၀.၀၀၂
၂	ကယား	-		-
၃	ကရင်	၂၉၅		၀.၃၀၂
၄	ချင်း	၁၄၉၁		၁.၅၂၉
၅	မွန်	၄		၀.၀၀၄
၆	ဗမာ	၉၅၂၆၉		၉၇.၆၄၁
၇	ရခိုင်	၁၀၇		၀.၁၀၉
၈	ရှမ်း	၁၃		၀.၀၁၃
၉	ပအိုဝ်း	-		-
၁၀	ဓနု	-		-
၁၁	တောင်ရိုး	-		-
၁၂	ပလောင်	-		-
၁၃	အခြား	-		-
	မြို့နယ်ချုပ်	၉၇၁၈၁	၉၇၅၅	၉၉.၅၉၇

အိမ်ခြေ၊ အိမ်ထောင်စု၊ လူဦးရေ

၁၅။ ကြိမ်းမြို့နယ်၏ ၂၁၀၈ခုနှစ် ဇွန်လကုန်အထိ လူဦးရေမှာ အောက်ပါအတိုင်းဖြစ်ပါသည်-

(က) အိမ်ခြေ/အိမ်ထောင်စု

စဉ်	အကြောင်းအရာ	အိမ်ခြေ	အိမ်ထောင်စု	ရပ်ကွက်	ကျေးရွာအုပ်စု	ကျေးရွာ
၁	မြို့နေ	၅၂၄၉	၅၃၇၅	၅	-	-
၂	ကျေးလက်နေ	၂၁၀၂၁	၂၁၆၀၆	-	၃၀	၂၅၁
	မြို့နယ်ချုပ်	၂၆၂၇၀	၂၆၉၈၁	၅	၃၀	၂၅၁

(ခ) လူဦးရေ

စဉ်	အကြောင်းအရာ	အသက် (၁၈) နှစ်အထက်			အသက် (၁၈) နှစ်အောက်			စုစုပေါင်း		
		ကျား	မ	ပေါင်း	ကျား	မ	ပေါင်း	ကျား	မ	ပေါင်း
၁	မြို့နေ	၇၁၅၉	၈၃၄၄	၁၅၅၀၃	၂၁၆၀	၂၁၃၅	၄၂၉၅	၉၃၁၉	၁၀၄၇၉	၁၉၇၉၈
၂	ကျေးလက် နေ	၂၇၃၉၄	၃၀၃၇၃	၅၇၇၆၇	၁၀၀၁၇	၉၉၉၃	၂၀၀၁၀	၃၇၄၁၁	၄၀၃၆၆	၇၇၇၇၇
	မြို့နယ်ချုပ်	၃၄၅၅၃	၃၈၇၁၇	၇၃၂၇၀	၁၂၁၇၇	၁၂၁၂၈	၂၄၃၀၅	၄၆၇၃၀	၅၀၈၄၅	၉၇၅၅၅

လူဦးရေတိုးနှုန်းနှင့်ကျားမအချိုး

၁၆။ ကြိမ်းမြို့နယ်၏ ၂၀၁၈ ခုနှစ် လူဦးရေတိုးနှုန်းကျား၊ မ အချိုး မှာ အောက်ပါ အတိုင်းဖြစ်ပါသည်-

(က) လူဦးရေတိုးနှုန်းနှင့်ကျားမအချိုး

စဉ်	ယခင် နှစ် လူဦးရေ	ယခု နှစ် လူဦးရေ	တိုး လာ ဦးရေ	တိုး နှုန်း	ကျား/မအချိုး		
					ကျား	မ	အချိုး
၁	၉၇၇၅၁	၉၇၅၅၅	-၁၇၆	-	၁၀၉	-၆၇	၁:၁.၆

(ခ) မွေးဖွား၊ သေဆုံး၊ ပြောင်းဝင်၊ ပြောင်းထွက်လူဦးရေ

စဉ်	မူလလူ ဦးရေ	မွေးဖွား ဦးရေ	သေဆုံး ဦးရေ	ပြောင်းဝင် ဦးရေ	ပြောင်း ထွက် ဦးရေ	လက်ရှိ လူဦးရေ
၁	၉၇၇၅၁	၄၉၁	၃၉၄	၇၂	၁၁၁	၉၇၅၅၅

ကိုးကွယ်သည့်ဘာသာ

၁၇။ ကြိမ်းမြို့နယ်တွင် နေထိုင်ကြသူများ၏ ကိုးကွယ်သည့် ဘာသာအလိုက် လူဦးရေမှာ အောက်ပါအတိုင်းဖြစ်ပါသည်-

စဉ်	မြို့နယ်	ဗုဒ္ဓ ဘာသာ	ခရစ် ယာန်	ဟိန္ဒူ ဘာသာ	အစ္စလာမ် ဘာသာ	နတ်	အ ခြား	ပေါင်း
၁	ကြိမ်း	၉၆၆၂၆	၃၆၃	၄၅	၅၄၁	-	-	၉၇၅၅၅
	မြို့နယ်ချုပ်	၉၆၆၂၆	၃၆၃	၄၅	၅၄၁	-	-	၉၇၅၅၅

နိုင်ငံခြားသားများနေထိုင်မှု

၁၈။ ကြိမ်းမြို့နယ်အတွင်း နိုင်ငံခြားသားများ နေထိုင်သူဦးရေမှာ အောက်ပါအတိုင်းဖြစ်ပါသည် -

စဉ်	နိုင်ငံခြားသား လူမျိုး	နေထိုင်ဦးရေ	မြို့နယ် လူဦးရေ	မြို့နယ်လူဦးရေ ၏ ရာခိုင်နှုန်း
(က)	တရုတ်	၄၅	၉၇၅၅၅	၀.၀၄၆
(ခ)	အိန္ဒိယ	၁၇၄		၀.၁၇၈
(ဂ)	ပါကစ္စတန်	၁၇၀		၀.၁၇၄
	မြို့နယ်ချုပ်	၃၈၉	၉၇၅၅၅	၀.၃၉၈

အခန်း (၅)

အုပ်ချုပ်ရေးဆိုင်ရာအချက်အလက်များ

အုပ်ချုပ်ရေးနယ်မြေဖွဲ့စည်းမှု

၁၉။ ကြိခင်းမြို့နယ်၏ အုပ်ချုပ်ရေးနယ်မြေ ဖွဲ့စည်းမှုမှာ အောက်ပါ အတိုင်း ဖြစ်ပါသည်-

စဉ်	မြို့နယ်	မြို့	ရပ်ကွက်	ကျေးရွာအုပ်စု	ကျေးရွာ
၁	ကြိခင်း	၂	၅	၃၀	၂၅၁

ရွေးကောက်ပွဲဆိုင်ရာကိစ္စရပ်များ

၂၀။ ၂၀၁၇ ခုနှစ် ၊ ဧပြီလမှ ၂၀၁၈ ခုနှစ် ၊ မတ်လကုန်အထိစာရင်းအတိုင်းဖြစ်ပါသည်။ ပြောင်းလဲမှုမရှိပါ။

(က) မြို့နယ်ရွေးကောက်ပွဲကော်မရှင်အဖွဲ့ခွဲ အဖွဲ့ဝင်များစာရင်း

၂၀၁၇ ခုနှစ် ၊ ဧပြီလမှ ၂၀၁၈ ခုနှစ် ၊ မတ်လကုန်အထိစာရင်းအတိုင်းဖြစ်ပါသည်။ ပြောင်းလဲမှုမရှိပါ။

(ခ) ဆန္ဒမဲပေးပိုင်ခွင့်ရှိသူဦးရေ

ကြိခင်းမြို့နယ်၏ ၂၀၁၈ ခုနှစ်တွင်ဆန္ဒမဲပေးပိုင်ခွင့်ရှိ သူဦးရေမှာ ကျား (၃၄၅၅၃)ဦး ၊ မ (၃၈၇၁၇)ဦးစုစုပေါင်း (၇၃၂၇၀) ဦး ရှိပါသည်။

(ဂ) နိုင်ငံရေးပါတီများ

၂၀၁၇ခုနှစ်၊ဧပြီလမှ၂၀၁၈ခုနှစ်၊မတ်လကုန်အထိစာရင်းအတိုင်းဖြစ်ပါသည်။ ပြောင်းလဲမှုမရှိပါ။

(ဃ) ရွေးချယ်ခံရသော လွှတ်တော်ကိုယ်စားလှယ်များ

၂၀၁၇ ခုနှစ် ၊ ဧပြီလမှ ၂၀၁၈ ခုနှစ် ၊ မတ်လကုန်အထိစာရင်းအတိုင်းဖြစ်ပါသည်။ ပြောင်းလဲမှုမရှိပါ။

အခန်း (၆)

စီးပွားရေးဆိုင်ရာအချက်အလက်

စီးပွားရေးဆိုင်ရာခြုံငုံသုံးသပ်ချက်

၂၁။ ၂၀၁၇ ခုနှစ် ၊ ဧပြီလမှ ၂၀၁၈ ခုနှစ် ၊ မတ်လကုန်အထိစာရင်းအတိုင်းဖြစ်ပါသည်။ ပြောင်းလဲမှုမရှိပါ။

မြေအသုံးချမှု

၂၂။ ၂၀၁၇ ခုနှစ် ၊ ဧပြီလမှ ၂၀၁၈ ခုနှစ် ၊ မတ်လကုန်အထိစာရင်းအတိုင်းဖြစ်ပါသည်။ ပြောင်းလဲမှုမရှိပါ။

ဆည်မြောင်းတာဝန်များနှင့် ဆည်ရေသောက်ဧရိယာ

၂၃။ ကြိခင်းမြို့နယ်ရှိ ဆည်မြောင်းတာဝန်များနှင့် ဆည်ရေသောက် ဧရိယာမှာ အောက်ပါအတိုင်း ဖော်ပြအပ်ပါသည်-

(က) အစိုးရဆည်များ

၂၀၁၇ ခုနှစ် ၊ ဧပြီလမှ ၂၀၁၈ ခုနှစ် ၊ မတ်လကုန်အထိစာရင်းအတိုင်းဖြစ်ပါသည်။ ပြောင်းလဲမှုမရှိပါ။

(ခ) ကိုယ့်အားကိုယ်ကိုးဆည်များ

၂၀၁၇ ခုနှစ် ၊ ဧပြီလမှ ၂၀၁၈ ခုနှစ် ၊ မတ်လကုန်အထိစာရင်းအတိုင်းဖြစ်ပါသည်။ ပြောင်းလဲမှုမရှိပါ။

(ဂ) မြစ်ရေတင်စီမံကိန်းများ

၂၀၁၇ ခုနှစ် ၊ ဧပြီလမှ ၂၀၁၈ ခုနှစ် ၊ မတ်လကုန်အထိစာရင်းအတိုင်းဖြစ်ပါသည်။ ပြောင်းလဲမှုမရှိပါ။

(ဃ) တာတမံများ/ရေထိန်းတံခါး

၂၀၁၇ ခုနှစ် ၊ ဧပြီလမှ ၂၀၁၈ ခုနှစ် ၊ မတ်လကုန်အထိစာရင်းအတိုင်းဖြစ်ပါသည်။ ပြောင်းလဲမှုမရှိပါ။

စိုက်ပျိုးရေးလုပ်ငန်း

၂၄။ ကြံခင်းမြို့နယ်၏ စိုက်ပျိုးရေးလုပ်ငန်းဆောင်ရွက်နိုင်မှု အခြေအနေမှာ အောက်ပါအတိုင်း ဖြစ်ပါသည် -

(က) အဓိကသီးနှံ (၁၀) မျိုး စိုက်ပျိုးထုတ်လုပ်မှု

စဉ်	သီးနှံအမည်	၂၀၁၇-၂၀၁၈ လျာထားဧက		၂၀၁၈-၂၀၁၉ ခုနှစ်			
				စိုက်	ရိတ်	နှုန်း	အထွက် (တင်း)
၁	စပါးပေါင်း	မိုး	၄၂၂၈၆	၄၃၂၆၈			
		နွေ	၁၂၆၈	၁၁၆၅	၁၁၆၅	၈၀.၆၃	၉၃၉၃၄
၂	မြေပဲ		၁၆၀၁၅	၆၄၄၇	၃၀၉၅	၅၆.၅၇	၁၇၅၀၈၄
၃	နှမ်း		၇၈၅၂	၃၃၂၀	၂၁၂၈	၁၀.၁၅	၂၁၅၉၉
၄	နေကြာ	-	၁၂				
၅	မတ်ပဲ	-	၂၂၉၅၉				
၆	ပဲတီစိမ်း		၁၈၈၂	၁၁၅	၇၅	၁၂.၇၉	၉၅၉
၇	ပဲစင်းငုံ	-	၁၃၅၅	၁၂၃၃	-		
၈	ဝါ	-					
၉	ကြံ	-	၇	၂၇			
၁၀	အစေ့ထုတ်ပြောင်း						

(ခ) နှစ်ရှည်သီးနှံစိုက်ပျိုးမှုအခြေအနေ

၂၀၁၇ ခုနှစ် ၊ ဧပြီလမှ ၂၀၁၈ ခုနှစ် ၊ မတ်လကုန်အထိစာရင်းအတိုင်းဖြစ်ပါသည်။ ပြောင်းလဲမှုမရှိပါ။

(ဂ) အခြားဈေးကွက်ဝင်သီးနှံများစိုက်ပျိုးထုတ်လုပ်မှု

စဉ်	သီးနှံအမည်							
	ကြက်သွန်နီ	ငရုတ်	ငရုတ်ကောင်း	ဟင်းသီးဟင်းရွက်	ပန်းနှမ်း	ကုလားပဲ	နနွင်း	နံနံစေ့
စိုက်ဧက	၅၂၇	၄၅၇	၁၃၁	-	-	-	-	-
မြို့နယ်ချုပ်	၅၂၇	၄၅၇	၁၃၁	-	-	-	-	-

(ဃ) လယ်ယာသုံးစက်ကိရိယာ သုံးစွဲမှုအခြေအနေ

၂၀၁၇ ခုနှစ် ၊ ဧပြီလမှ ၂၀၁၈ ခုနှစ် ၊ မတ်လကုန်အထိစာရင်းအတိုင်းဖြစ်ပါသည်။ ပြောင်းလဲမှုမရှိပါ။

(င) လယ်ယာသုံးထယ်၊ထွန်နှင့်ကျွဲ၊နွားကောင်ရေ

စဉ်	ထယ်အရေအတွက်	ထွန်အရေအတွက်	ကျွဲနွားကောင်ရေ	နွားကောင်ရေ
၁	၉၂၇၃	၉၅၀၀	၁၀၈၄	၂၉၈၇၅

(စ) ဒေသတွင်း ဆန်ဖူလုံမှုရာခိုင်နှုန်း

စဉ်	အကြောင်းအရာ	ရေတွက်ပုံ	၂၀၁၆-၁၇ အမှန်	၂၀၁၇-၁၈ အမှန်	မှတ်ချက်
၁	လူဦးရေ	ဦး	၉၇၂၂၉	၉၇၅၇၅	
၂	လူတစ်ဦးတစ်နှစ်စားသုံးမှု		၁၄၀၃၄၀၉	၁၄၀၇၂၉၄	
	-ကျေးလက်နေ	တင်း	၇၇၅၀၄	၇၇၇၇၇	
	-မြို့နေ	တင်း	၁၉၇၂၅	၁၉၇၉၈	
၃	ဝမ်းစာလိုအပ်ချက်	တင်း	၁၃၅၆၃၆၃	၁၃၉၉၂၆၀	
၄	စပါးစိုက်ဧကပေါင်း	ဧက	၄၄၅၁၅	၄၃၇၃၆	
	-အထွက်နှုန်း	တင်း		၃၂၆၃၄၇၃	
	-အထွက်တင်း	တင်း	၃၁၂၃၈၉၃	၃၂၆၃၄၇၃	
၅	လာမည့်နှစ်စပါးစိုက် ဧက	ဧက	၄၃၇၃၆	၄၃၇၃၆	
၆	ချန်လှုပ်ရမည့်တင်း	တင်း			
၇	အသုံးပြုတင်း	တင်း	၁၆၂၃၇၄၀	၁၆၂၅၉၇၄	
၈	ပိုလျှံမှု	တင်း	၁၇၈၇၂၁၂	၁၆၅၉၅၁၅	
၉	ဝမ်းစာကျန်ရှိမှု	တင်း		၁၆၄၆၅၈၈	
၁၀	ဖူလုံမှု	%	၁၉၈.၅၆	၂၀၁.၈၄	

(ဆ) ဒေသတွင်းဆီဖူလုံမှုရာခိုင်နှုန်း

စဉ်	အကြောင်းအရာ	ရေတွက်ပုံ	၂၀၁၆-၁၇ အမှန်	၂၀၁၇-၁၈ အမှန်	မှတ်ချက်
၁	လူဦးရေ	ဦး	၉၇၂၂၉	၉၇၅၇၅	
၂	လူတစ်ဦးတစ်နှစ်စားသုံးမှု	ပိဿာ			
	ဝမ်းစာလိုအပ်ချက်	တန်			
	ဆီထွက်ရှိမှု	မက်/တန်	၄၃၉၅	၄၄၀၀	
၃	အလေအလွင့်နှင့် အခြား	တင်း	၆၈၀၆၀	၇၀၇၀၂	
၄	ချန်လှုပ်ရမည့်တင်း	ဧက			
	အသုံးပြုမှု	တင်း	၂၇၂၂၄၁	၂၈၈၈၃၄	
	လိုအပ်မှု	မက်/တန်	၉၂၄	၉၅၃	
၅	ဖူလုံမှု	ရာခိုင်နှုန်း	၄၇၅.၆၅	၄၆၁.၇၀	

မွေးမြူရေးလုပ်ငန်းများ

၂၅။ ကြိမ်းမြို့နယ်၏ မွေးမြူရေးလုပ်ငန်းဆောင်ရွက်နိုင်မှု အခြေအနေမှာ အောက်ပါအတိုင်းဖြစ်ပါသည်-

(က) မွေးမြူရေးဇုန်များ

၂၀၁၇ ခုနှစ် ၊ ဧပြီလမှ ၂၀၁၈ ခုနှစ် ၊ မတ်လကုန်အထိစာရင်းအတိုင်းဖြစ်ပါသည်။ ပြောင်းလဲမှုမရှိပါ။

(ခ) မြို့နယ်မွေးမြူရေး (ကောင်ရေ)

စဉ်	ခုနှစ်	ကျွဲ	နွား	ဝက်	သိုး/ဆိတ်	ကြက်	ဘဲ	ငုံး
၁	၂၀၁၈-၁၉	၁၀၄၅	၁၁၀၂၅	၇၄၅၃	၁၄၄၁	၁၂၆၅၁	၃၁၁၅	-
မြို့နယ်ချုပ်	၂၀၁၈-၁၉	၁၀၄၅	၁၁၀၂၅	၇၄၅၃	၁၄၄၁	၁၂၆၅၁	၃၁၁၅	-

(ဂ) မြို့နယ်အသားထုတ်လုပ်မှု (ပိဿာ)

စဉ်	ခုနှစ်	ကျွဲ	အမဲသား	ဝက်သား	ဆိတ်သား	ကြက်သား	ဘဲသား	ငုံး
၁	၂၀၁၈-၁၉	-	၁၆၅၈၄၇	၆၁၁၀၇၆	၄၅၀၄	၁၇၁၉၅၀၈	၁၀၀၄၆၁	-
မြို့နယ်ချုပ်	၂၀၁၈-၁၉	-	၁၆၅၈၄၇	၆၁၁၀၇၆	၄၅၀၄	၁၇၁၉၅၀၈	၁၀၀၄၆၁	-

(ဃ) မြို့နယ်ကြက်/ဘဲ/ငုံးဥထုတ်လုပ်မှု (လုံး)

စဉ်	ခုနှစ်	ကြက်ဥ	ဘဲဥ	ငုံးဥ
၁	၂၀၁၈-၂၀၁၉	၁၅၇၃၉၀၀၀	၈၄၁၀၀၀	-
မြို့နယ်ချုပ်	၂၀၁၈-၂၀၁၉	၁၅၇၃၉၀၀၀	၈၄၁၀၀၀	-

(င) မြို့နယ်နို့ထွက်ပစ္စည်းထုတ်လုပ်မှု

စဉ်	ခုနှစ်	နို့စားနွား (ကောင်ရေ)	နို့ထွက် (ပိဿာ)
၁	၂၀၁၈-၂၀၁၉	၇၀	၁၃၇၅၀၆
မြို့နယ်ချုပ်	၂၀၁၈-၂၀၁၉	၇၀	၁၃၇၅၀၆

(စ) မြို့နယ်ငါး၊ ပုစွန်မွေးမြူမှု အခြေအနေ

၂၀၁၇ ခုနှစ် ၊ ဧပြီလမှ ၂၀၁၈ ခုနှစ် ၊ မတ်လကုန်အထိစာရင်းအတိုင်းဖြစ်ပါသည်။ ပြောင်းလဲမှုမရှိပါ။

(ဆ) ရေချိုရေငန်ငါးဖမ်းလုပ်ငန်းမှအသားထုတ်မှု (တန်)

၂၀၁၇ ခုနှစ် ၊ ဧပြီလမှ ၂၀၁၈ ခုနှစ် ၊ မတ်လကုန်အထိစာရင်းအတိုင်းဖြစ်ပါသည်။ ပြောင်းလဲမှုမရှိပါ။

စက်မှုလက်မှုလုပ်ငန်း

၂၆။ ကြံခင်းမြို့နယ်၏စက်မှုလက်မှုလုပ်ငန်း ဆောင်ရွက်နိုင်မှု အခြေအနေမှာ အောက်ပါအတိုင်း ဖြစ်ပါသည်-

(က) စက်မှုဇုန်များ

၂၀၁၇ ခုနှစ် ၊ ဧပြီလမှ ၂၀၁၈ ခုနှစ် ၊ မတ်လကုန်အထိစာရင်းအတိုင်းဖြစ်ပါသည်။ ပြောင်းလဲမှုမရှိပါ။

(ခ) မြို့နယ်ရှိစက်ရုံများ

၂၀၁၇ ခုနှစ် ၊ ဧပြီလမှ ၂၀၁၈ ခုနှစ် ၊ မတ်လကုန်အထိစာရင်းအတိုင်းဖြစ်ပါသည်။ ပြောင်းလဲမှုမရှိပါ။

(ဂ) မြို့နယ်ရှိအလုပ်ရုံများ

၂၀၁၇ ခုနှစ် ၊ ဧပြီလမှ ၂၀၁၈ ခုနှစ် ၊ မတ်လကုန်အထိစာရင်းအတိုင်းဖြစ်ပါသည်။ ပြောင်းလဲမှုမရှိပါ။

(ဃ) အိမ်တွင်းစက်မှုလက်မှုလုပ်ငန်းများ

၂၀၁၇ ခုနှစ် ၊ ဧပြီလမှ ၂၀၁၈ ခုနှစ် ၊ မတ်လကုန်အထိစာရင်းအတိုင်းဖြစ်ပါသည်။ ပြောင်းလဲမှုမရှိပါ။

သစ်တောလုပ်ငန်းဆောင်ရွက်မှုအခြေအနေ

၂၇။ ၂၀၁၇ ခုနှစ် ၊ ဧပြီလမှ ၂၀၁၈ ခုနှစ် ၊ မတ်လကုန်အထိစာရင်းအတိုင်းဖြစ်ပါသည်။ ပြောင်းလဲမှုမရှိပါ။

(က) သစ်တောများ

၂၀၁၇ ခုနှစ် ၊ ဧပြီလမှ ၂၀၁၈ ခုနှစ် ၊ မတ်လကုန်အထိစာရင်းအတိုင်းဖြစ်ပါသည်။ ပြောင်းလဲမှုမရှိပါ။

(ခ) စီးပွားဖြစ်သစ်တောစိုက်ခင်း

၂၀၁၇ ခုနှစ် ၊ ဧပြီလမှ ၂၀၁၈ ခုနှစ် ၊ မတ်လကုန်အထိစာရင်းအတိုင်းဖြစ်ပါသည်။ ပြောင်းလဲမှုမရှိပါ။

(ဂ) သစ်ထုတ်လုပ်မှု

စဉ်	အမျိုးအစား	နိုင်ငံ	ပုဂ္ဂလိကပိုင်	ထုတ်လုပ်မှု (တန်)
၁	ကျွန်း	-	ပုဂ္ဂလိက	၄.၂၉၄
၂	ပျဉ်းကတိုး	-	ပုဂ္ဂလိက	၈.၇၉၆
၃	ပိတောက်	-	-	-
၄	အခြား	-	-	၇၈.၁၈၄၈
	မြို့နယ်ချုပ်			၉၁.၂၇၄၈

(ဃ) သစ်တောထွက်ပစ္စည်းများ

၂၀၁၇ ခုနှစ် ၊ ဧပြီလမှ ၂၀၁၈ ခုနှစ် ၊ မတ်လကုန်အထိစာရင်းအတိုင်းဖြစ်ပါသည်။ ပြောင်းလဲမှုမရှိပါ။

စွမ်းအင်နှင့်လျှပ်စစ်ကဏ္ဍ

၂၈။ ၂၀၁၇ ခုနှစ် ၊ ဧပြီလမှ ၂၀၁၈ ခုနှစ် ၊ မတ်လကုန်အထိစာရင်းအတိုင်းဖြစ်ပါသည်။ ပြောင်းလဲမှုမရှိပါ။

(က) ဓါတ်ဆီ/ဒီဇယ်အရောင်းဆိုင်

၂၀၁၇ ခုနှစ် ၊ ဧပြီလမှ ၂၀၁၈ ခုနှစ် ၊ မတ်လကုန်အထိစာရင်းအတိုင်းဖြစ်ပါသည်။ ပြောင်းလဲမှုမရှိပါ။

(ခ) သဘာဝဓါတ်ငွေ့အရောင်းဆိုင်များ

၂၀၁၇ ခုနှစ် ၊ ဧပြီလမှ ၂၀၁၈ ခုနှစ် ၊ မတ်လကုန်အထိစာရင်းအတိုင်းဖြစ်ပါသည်။ ပြောင်းလဲမှုမရှိပါ။

ပို့ဆောင်ရေးနှင့် လမ်းပန်းဆက်သွယ်ရေးလုပ်ငန်း

၂၉။ ၂၀၁၇ ခုနှစ် ၊ ဧပြီလမှ ၂၀၁၈ ခုနှစ် ၊ မတ်လကုန်အထိစာရင်းအတိုင်းဖြစ်ပါသည်။ ပြောင်းလဲမှုမရှိပါ။

(က) လေကြောင်းလမ်း

၂၀၁၇ ခုနှစ် ၊ ဧပြီလမှ ၂၀၁၈ ခုနှစ် ၊ မတ်လကုန်အထိစာရင်းအတိုင်းဖြစ်ပါသည်။ ပြောင်းလဲမှုမရှိပါ။

(ခ) ရေကြောင်းလမ်း

၂၀၁၇ ခုနှစ် ၊ ဧပြီလမှ ၂၀၁၈ ခုနှစ် ၊ မတ်လကုန်အထိစာရင်းအတိုင်းဖြစ်ပါသည်။ ပြောင်းလဲမှုမရှိပါ။

(ဂ) ရထားလမ်းနှင့် ဘူတာရုံများ

၂၀၁၇ ခုနှစ် ၊ ဧပြီလမှ ၂၀၁၈ ခုနှစ် ၊ မတ်လကုန်အထိစာရင်းအတိုင်းဖြစ်ပါသည်။ ပြောင်းလဲမှုမရှိပါ။

(ဃ) ကားဂိတ်များ

စဉ်	ကားဂိတ် အမည်	ပြေးဆွဲသည့် ခရီးစဉ်	ပြေးဆွဲသည့် ယာဉ် အမျိုးအစား	ပြေးဆွဲ သည့်ယာဉ် စီးရေ
-----	--------------	---------------------	-----------------------------	------------------------

၁	ဧရာ-သစ္စာ	ကြိမ်း-ရန်ကုန်	Express (မှန်လုံ)	၆
၂	ရိုးမ	ကြိမ်း-ရန်ကုန်	။	၅
၃	အောင်ကျော်မိုး	ကြိမ်း-ရန်ကုန်	။	၃
		ကြိမ်း-ပုသိမ်	။	၁
၄	ထက်ကောင်းကင်	ကြိမ်း-နေပြည်တော်	။	၁
၅	မန္တလာထွန်း	ကြိမ်း-မန္တလေး	။	၁
၆	ရတနာ	ကြိမ်း-ပုသိမ်	မိနီဘတ်	၈
		ကြိမ်း-ဟင်္သာတ	။	၁
၇	မိဘမေတ္တာ	ဘက်ရဲ-ရန်ကုန်	မှန်လုံ	၁၁
၈	ကံထူရှင်သံ	ဘက်ရဲ-ရန်ကုန်	မှန်လုံ	၅
	မြို့နယ်ချုပ်			၄၂

လမ်းဦးစီးဌာနလုပ်ငန်းများ

၃၀။ ပြည်သူ့ဆောက်လုပ်ရေးလုပ်ငန်းများမှာအောက်ပါအတိုင်း ဖြစ်ပါ သည်-

(က) ကားလမ်း

၂၀၁၇ ခုနှစ်၊ ဧပြီလမှ ၂၀၁၈ ခုနှစ်၊ မတ်လကုန်အထိစာရင်းအတိုင်းဖြစ်ပါသည်။ ပြောင်းလဲမှုမရှိပါ။

(ခ) မြို့နယ်ချင်းဆက်လမ်းများ

၂၀၁၇ ခုနှစ်၊ ဧပြီလမှ ၂၀၁၈ ခုနှစ်၊ မတ်လကုန်အထိစာရင်းအတိုင်းဖြစ်ပါသည်။ ပြောင်းလဲမှုမရှိပါ။

(ဂ) တံတားများ

၂၀၁၇ ခုနှစ် ၊ ဧပြီလမှ ၂၀၁၈ ခုနှစ် ၊ မတ်လကုန်အထိစာရင်းအတိုင်းဖြစ်ပါသည်။ ပြောင်းလဲမှုမရှိပါ။

(၁) ပေ (၁၈၀)အထက်တံတားများ

၂၀၁၇ ခုနှစ် ၊ ဧပြီလမှ ၂၀၁၈ ခုနှစ် ၊ မတ်လကုန်အထိစာရင်းအတိုင်းဖြစ်ပါသည်။ ပြောင်းလဲမှုမရှိပါ။

(၂) ပေ (၁၈၀)အောက်တံတားများ

၂၀၁၇ ခုနှစ် ၊ ဧပြီလမှ ၂၀၁၈ ခုနှစ် ၊ မတ်လကုန်အထိစာရင်းအတိုင်းဖြစ်ပါသည်။ ပြောင်းလဲမှုမရှိပါ။

(ဃ) လမ်းတံတားသုံးစက်ကိရိယာများ

၂၀၁၇ ခုနှစ် ၊ ဧပြီလမှ ၂၀၁၈ ခုနှစ် ၊ မတ်လကုန်အထိစာရင်းအတိုင်းဖြစ်ပါသည်။ ပြောင်းလဲမှုမရှိပါ။

(င) လမ်း/ တံတားအသုံးပြုခကောက်ခံသည့်လုပ်ငန်း

၂၀၁၇ ခုနှစ် ၊ ဧပြီလမှ ၂၀၁၈ ခုနှစ် ၊ မတ်လကုန်အထိစာရင်းအတိုင်းဖြစ်ပါသည်။ ပြောင်းလဲမှုမရှိပါ။

ဟိုတယ်နှင့် ခရီးသွားလုပ်ငန်း

၃၁။ ကြိမ်းမြို့နယ်ရှိ ဟိုတယ်နှင့်ခရီးသွားလုပ်ငန်းနှင့်ပတ်သက်သော အချက်အလက်များမှာအောက်ပါအတိုင်းဖြစ်ပါသည်-

(က) ဟိုတယ်၊ မိုတယ်၊ အင်း၊ တည်းခိုခန်း

(၁) ဟိုတယ်

ကြိမ်းမြို့နယ်တွင် ဟိုတယ်လုပ်ငန်းမရှိပါ။

(၂) မိုတယ်၊ အင်း၊ တည်းခိုခန်း

၂၀၁၇ ခုနှစ် ၊ ဧပြီလမှ ၂၀၁၈ ခုနှစ် ၊ မတ်လကုန်အထိစာရင်းအတိုင်းဖြစ်ပါသည်။ ပြောင်းလဲမှုမရှိပါ။

(ခ) ကမ်းခြေနှင့် အပန်းဖြေနေရာများ

ကြိမ်းမြို့နယ်တွင် ကမ်းခြေနှင့်အပန်းဖြေနေရာများမရှိပါ။

သမဝါယမအသင်းများ

၃၂။ ၂၀၁၇ ခုနှစ် ၊ ဧပြီလမှ ၂၀၁၈ ခုနှစ် ၊ မတ်လကုန်အထိစာရင်းအတိုင်းဖြစ်ပါသည်။ ပြောင်းလဲမှုမရှိပါ။

စီးပွားရေးဆိုင်ရာ အခြေခံအဆောက်အအုံများ

၃၃။ ကြံခင်းမြို့နယ်တွင်ရှိသော စီးပွားရေးဆိုင်ရာအခြေခံ အဆောက် အအုံများမှာ အောက်ပါအတိုင်း ဖြစ်ပါသည်-

(က) ကုမ္ပဏီ၊ကုန်စည်ခိုင်၊ပွဲရုံများ၊ဈေးနှင့်ကုန်တိုက်များ

(၁) ကုမ္ပဏီများ

၂၀၁၇ ခုနှစ် ၊ ဧပြီလမှ ၂၀၁၈ ခုနှစ် ၊ မတ်လကုန်အထိစာရင်းအတိုင်းဖြစ်ပါသည်။ ပြောင်းလဲမှုမရှိပါ။

(၂) ကုန်စည်ခိုင်များ

၂၀၁၇ ခုနှစ် ၊ ဧပြီလမှ ၂၀၁၈ ခုနှစ် ၊ မတ်လကုန်အထိစာရင်းအတိုင်းဖြစ်ပါသည်။ ပြောင်းလဲမှုမရှိပါ။

(၃) ပွဲရုံများ

၂၀၁၇ ခုနှစ် ၊ ဧပြီလမှ ၂၀၁၈ ခုနှစ် ၊ မတ်လကုန်အထိစာရင်းအတိုင်းဖြစ်ပါသည်။ ပြောင်းလဲမှုမရှိပါ။

(၄) ဈေးများ

၂၀၁၇ ခုနှစ် ၊ ဧပြီလမှ ၂၀၁၈ ခုနှစ် ၊ မတ်လကုန်အထိစာရင်းအတိုင်းဖြစ်ပါသည်။ ပြောင်းလဲမှုမရှိပါ။

(၅) ကုန်တိုက်များ

၂၀၁၇ ခုနှစ် ၊ ဧပြီလမှ ၂၀၁၈ ခုနှစ် ၊ မတ်လကုန်အထိစာရင်းအတိုင်းဖြစ်ပါသည်။ ပြောင်းလဲမှုမရှိပါ။

(ခ) ဘဏ်များ

၂၀၁၇ ခုနှစ် ၊ ဧပြီလမှ ၂၀၁၈ ခုနှစ် ၊ မတ်လကုန်အထိစာရင်းအတိုင်းဖြစ်ပါသည်။ ပြောင်းလဲမှုမရှိပါ။

(ဂ) စတိုးဆိုင်နှင့်အရောင်းဆိုင်များ

၂၀၁၇ ခုနှစ် ၊ ဧပြီလမှ ၂၀၁၈ ခုနှစ် ၊ မတ်လကုန်အထိစာရင်းအတိုင်းဖြစ်ပါသည်။ ပြောင်းလဲမှုမရှိပါ။

စည်ပင်သာယာရေးလုပ်ငန်းများ

၃၄။ ၂၀၁၇ ခုနှစ် ၊ ဧပြီလမှ ၂၀၁၈ ခုနှစ် ၊ မတ်လကုန်အထိစာရင်းအတိုင်းဖြစ်ပါသည်။ ပြောင်းလဲမှုမရှိပါ။

(က) ဈေးလုပ်ငန်း

၂၀၁၇ ခုနှစ် ၊ ဧပြီလမှ ၂၀၁၈ ခုနှစ် ၊ မတ်လကုန်အထိစာရင်းအတိုင်းဖြစ်ပါသည်။ ပြောင်းလဲမှုမရှိပါ။

(ခ) သောက်သုံးရေရရှိရေးလုပ်ငန်း

၂၀၁၇ ခုနှစ် ၊ ဧပြီလမှ ၂၀၁၈ ခုနှစ် ၊ မတ်လကုန်အထိစာရင်းအတိုင်းဖြစ်ပါသည်။ ပြောင်းလဲမှုမရှိပါ။

(ဂ) သန့်ရှင်းရေးလုပ်ငန်း

၂၀၁၇ ခုနှစ် ၊ ဧပြီလမှ ၂၀၁၈ ခုနှစ် ၊ မတ်လကုန်အထိစာရင်းအတိုင်းဖြစ်ပါသည်။ ပြောင်းလဲမှုမရှိပါ။

(ဃ) လမ်း/တံတားလုပ်ငန်း

(၁) လမ်းလုပ်ငန်း

၂၀၁၇ ခုနှစ် ၊ ဧပြီလမှ ၂၀၁၈ ခုနှစ် ၊ မတ်လကုန်အထိစာရင်းအတိုင်းဖြစ်ပါသည်။ ပြောင်းလဲမှုမရှိပါ။

(၂) တံတားလုပ်ငန်း

၂၀၁၇ ခုနှစ် ၊ ဧပြီလမှ ၂၀၁၈ ခုနှစ် ၊ မတ်လကုန်အထိစာရင်းအတိုင်းဖြစ်ပါသည်။ ပြောင်းလဲမှုမရှိပါ။

ပုံနှိပ်လုပ်ငန်းနှင့် မီဒီယာလုပ်ငန်းများ

၃၅။ ကြိုခင်းမြို့နယ်တွင်ရှိသော ပုံနှိပ်တိုက်နှင့် မီဒီယာလုပ် ငန်းများမှာ အောက်ပါအတိုင်း ဖြစ်ပါသည်-

(က) ပုံနှိပ်လုပ်ငန်းနှင့် တေးသံသွင်း၊ ဗီဒီယို

၂၀၁၇ ခုနှစ် ၊ ဧပြီလမှ ၂၀၁၈ ခုနှစ် ၊ မတ်လကုန်အထိစာရင်းအတိုင်းဖြစ်ပါသည်။ ပြောင်းလဲမှုမရှိပါ။

(ခ) မီဒီယာလုပ်ငန်းများ

၂၀၁၇ ခုနှစ် ၊ ဧပြီလမှ ၂၀၁၈ ခုနှစ် ၊ မတ်လကုန်အထိစာရင်းအတိုင်းဖြစ်ပါသည်။ ပြောင်းလဲမှုမရှိပါ။

ပြည်တွင်းအသားတင်ထုတ်လုပ်မှုနှင့်ဝန်ဆောင်မှုတန်ဖိုး

၃၆။ ကြိုခင်းမြို့နယ်၏ ပြည်တွင်းအသားတင် ထုတ်လုပ်မှုနှင့် ဝန်ဆောင် မှုတန်ဖိုးကို အောက်ပါအတိုင်း ဖော်ပြအပ်ပါသည်-

ကျပ်သန်းပေါင်း

စဉ်	အကြောင်းအရာ	၂၀၁၇ ခု ပထမ (၃) လပတ်ထိ အကောင် အထည် ဖော်မှု တန်ဖိုး	၂၀၁၈- ၂၀၁၉ (၆)လ စီမံကိန်း ရည်မှန်းချက် တန်ဖိုး	၂၀၁၈-၂၀၁၉ခုနှစ် ဆောင်ရွက်နိုင်မှု		
				တန်ဖိုး	အကောင် အထည် ဖော်နိုင်မှု	တိုး တက်မှု %
၁	ထုတ်လုပ်မှုတန်ဖိုး	၉၃၈၃.၉	၂၅၉၄၀.၃	၉၃၅၂.၄	၉၃၈၃.၉	၂၅၉၄၀.၃
၂	ဝန်ဆောင်မှု	၆၈၄၄.၅	၁၃၅၂၂.၈	၈၁၇၇.၁	၆၈၄၄.၅	၁၃၅၂၂.၈
၃	ကုန်သွယ်မှုတန်ဖိုး	၂၉၅၀.၈	၅၈၄၆.၅	၃၀၆၁.၅	၂၉၅၀.၈	၅၈၄၆.၅
၄	အသားတင်ထုတ် လုပ်မှုနှင့်ဝန်ဆောင် မှုတန်ဖိုး	၁၉၁၇၉.၂	၄၅၃၀၉.၆	၂၀၅၉၁.၀	၁၉၁၇၉.၂	၄၅၃၀၉.၆

လူတစ်ဦးချင်းဝင်ငွေ

၃၇။ ကြိုခင်းမြို့နယ်၏ တစ်ဦးချင်းဝင်ငွေကို အောက်ပါအတိုင်း ဖော်ပြအပ်ပါသည်-

စဉ်	၂၀၁၅-၁၆	၂၀၁၆-၁၇	၂၀၁၇-၁၈
၁	၁၃၆၁၁၄၃	၁၄၅၅၄၄၃	၁၅၄၄၄၃၉

အသက်မွေးဝမ်းကျောင်းလုပ်ငန်းအလိုက် အလုပ်လုပ်သူဦးရေ

၃၈။ ကြိုခင်းမြို့နယ်၏ အသက်မွေးဝမ်းကျောင်း လုပ်ငန်းအလိုက် အလုပ်လုပ်ကိုင်သူဦးရေမှာ အောက်ပါအတိုင်းဖြစ်ပါ သည်-

လိာ	အစိုးရဝန် ထမ်း	ဝန်ဆောင်မှု	စိုက်ပျိုးရေး	မွေးမြူရေး	အရောင်း အဝယ်	စက်မှုလက်မှု	ရေလုပ်ငန်း	ကျွန်း	ခြား	စုစုပေါင်း
၁	၃၉၁၂	၁၂၂၈	၁၂၂၀၈	၃၅၀	၂၅၀၀	၃၇၂၅	၁၀၉	၃၅၃၄	၂၁၀၄၃	၄၈၆၀၉

အလုပ်လုပ်နိုင်သူဦးရေနှင့် အလုပ်လက်မဲ့ဦးရေ

၃၉။ ကြိမ်း မြို့နယ်တွင်ရှိသော အလုပ်လုပ်နိုင်သူဦးရေနှင့် အလုပ် လက်မဲ့ နှုန်းကို အောက်ပါအတိုင်း ဖော်ပြအပ်ပါသည်-

စဉ်	အလုပ်လုပ်နိုင်သူဦးရေ	လုပ်ငန်းခွင်ရှိ လုပ်သား ဦးရေ	အလုပ် လက်မဲ့ ဦးရေ	အလုပ်လက်မဲ့ ရာခိုင်နှုန်း
၁	၅၈၀၂၉	၄၈၆၀၉	၉၄၂၀	၁၆.၂

အခန်း (၇)

လူမှုရေးဆိုင်ရာအချက်အလက်များ

ပညာရေးကဏ္ဍ

၄၀။ ကြိမ်းမြို့နယ်တွင်ရှိသော ပညာရေးဆိုင်ရာအချက်အလက်များမှာ အောက်ပါအတိုင်း ဖော်ပြ အပ်ပါသည်

(က) **အဆင့်မြင့်ပညာ**

ကြိမ်းမြို့နယ်တွင် အဆင့်မြင့်ပညာကျောင်းများ မရှိပါ။

(ခ) **အခြေခံပညာ**

(၁) **အထကကျောင်းများ**

စဉ်	ကျောင်း အမည်	တည်နေရာ	အကျယ်အဝန်း (ဧက)	ဆရာ/ဆရာမ ဦးရေ	ကျောင်း သား / သူဦးရေ	ဆရာနှင့် ကျောင်း သား အချိုး
၁	အထကကြိမ်း	ရွာသစ်	၆.၀၄	၄၈	၁၁၅၉	၁:၂၄
၂	အထကဘက်ရဲ	ဘက်ရဲ	၉.၁၆	၄၄	၁၃၂၅	၁:၃၀
၃	အထကဆိပ်သာ	ဆုံလဲ	၁၀.၄၈	၂၈	၇၄၃	၁:၂၇
၄	အထကမျောက်ချော ကုန်း	ကြိတော	၈.၂၆	၃၁	၈၅၅	၁:၂၈
၅	အထကချင်းမြောင်	ချင်းမြောင်	၈.၀၉	၃၁	၆၂၅	၁:၂၀
၆	အထကရေနံတောင်	ရေနံတောင်	၉.၉၃	၃၁	၇၉၁	၁:၂၆
မြို့နယ်ချုပ်				၂၁၃	၅၄၉၈	၁:၂၅

၂) **အလကကျောင်းများ**

စဉ်	ကျောင်း အမည်	တည် နေရာ	အကျယ် အဝန်း (ဧက)	ဆရာ/ ဆရာမ ဦးရေ	ကျောင်း သား/ သူဦးရေ	ဆရာနှင့် ကျောင်း သား အချိုး
၁	အလက-ချောင်းခွ	ကွေ့မ	၄.၅၁	၁၃	၂၇၆	၁:၂၁
၂	အလက-ရေလယ်ကျွန်း	ရေလယ်ကျွန်း	၃	၁၃	၁၅၆	၁:၁၂
၃	အလက-မြောင်ကြီး	ခုံကြီး	၅.၅၁	၁၆	၂၇၈	၁:၁၇
မြို့နယ်ချုပ်				၄၂	၇၁၀	၁:၁၆

(၃) **အလက (ခွဲ)ကျောင်းများ**

စဉ်	ကျောင်း အမည်	တည် နေရာ	အကျယ် အဝန်း (ဧက)	ဆရာ / ဆရာမ ဦးရေ	ကျောင်း သား/ သူဦးရေ	ဆရာနှင့် ကျောင်း သား အချိုး
-----	--------------	----------	------------------	-----------------	---------------------	-----------------------------

၁	အလက (ခွဲ) - ရှောက်ခုံ	ရှောက်ခုံ	၂.၀၄	၁၀	၂၁၂	၁:၂၁
၂	အလက (ခွဲ) - ပေါက်တိုင်း	ပေါက်တိုင်း	၁.၂၇	၁၀	၂၅၅	၁:၂၆
၃	အလက (ခွဲ) - အလုံ	အလုံ	၅.၂၅	၁၀	၂၂၅	၁:၂၂
၄	အလက (ခွဲ) ထိမ်ပင်မြောင်	ထိမ်ပင်မြောင်	၆.၇၄	၁၁	၂၈၉	၁:၂၆
၅	အလက (ခွဲ) - ပြည့်စင်ကွင်း	ပြည့်စင်ကွင်း	၂.၃၆	၁၀	၉၀	၁:၉
၆	အလက (ခွဲ) စပါးအိုး	စပါးအိုး	၄.၁၈	၁၁	၂၉၅	၁:၂၇
၇	အလက (ခွဲ) သစ်ဆိမ့်ကိုင်း	သစ်ဆိမ့်ကိုင်း	၁.၁၈	၁၀	၂၃၂	၁:၂၃
၈	အလက (ခွဲ) ကရင်စု	ကရင်စု	၅.၀၁	၉	၁၁၁	၁:၁၂
၉	အလက (ခွဲ) ကံရွာ	ကံရွာ		၁၀	၁၉၅	၁:၁၉
မြို့နယ်ချုပ်				၉၁	၁၉၀၄	၁:၂၀

(၄) မူလွန်ကျောင်းများ

စဉ်	မြို့နယ်/မြို့	ကျောင်းအရေအတွက်	ဆရာ/ဆရာမ ဦးရေ	ကျောင်းသား/သူဦးရေ	ဆရာနှင့် ကျောင်းသား အချိုး
၁	မြို့နယ်	၃	၂၃	၅၄၁	၁:၂၃
မြို့နယ်ချုပ်		၃	၂၃	၅၄၁	၁:၂၃

(၅) အမကကျောင်းများ

စဉ်	ကျောင်းအရေအတွက်	ဆရာ/ဆရာမ ဦးရေ	ကျောင်းသား/သူဦးရေ	ဆရာနှင့် ကျောင်းသား အချိုး
၁	၁၀၂	၅၇၉	၇၃၁၃	၁:၁၂

(ဂ) မူလတန်းကြိုကျောင်း

စဉ်	ကျောင်းအမည်	ဆရာ/ဆရာမ ဦးရေ	ကျောင်းသား/သူဦးရေ	အချိုး
၁	ကြိခင်းမိခင်ကလေးမူကြို	၁	၃၀	၁:၃၀
၂	ဘက်ရဲမူကြို	၃	၆၅	၁:၂၁
မြို့နယ်ချုပ်		၄	၉၅	၁:၂၄

(ဃ) ဘုန်းတော်ကြီးသင် ပညာရေးကျောင်း

စဉ်	ကျောင်းအမည်	ဆရာ/ ဆရာမ ဦးရေ	ကျောင်းသား/ သူဦးရေ	အချိုး
၁	မုခ်ထုတ်	၅	၅၂	၁:၁၀
၂	ရွှေကြာရံ	၆	၁၁၂	၁:၁၈
မြို့နယ်ချုပ်		၁၁	၁၆၄	၁:၁၄

(င) ကျောင်းနေအရွယ်ကလေးများ ကျောင်းအပ်နှံမှု

စဉ်	(၅)နှစ်ပြည့်ကလေး			ကျောင်းအပ်နှံမှု			ကျောင်းအပ်နှံမှု %
	ကျား	မ	ပေါင်း	ကျား	မ	ပေါင်း	
၁	၆၇၀	၆၄၅	၁၃၁၅	၆၇၀	၆၄၅	၁၃၁၅	၁၀၀%
မြို့နယ်ချုပ်	၆၇၀	၆၄၅	၁၃၁၅	၆၇၀	၆၄၅	၁၃၁၅	၁၀၀%

(စ) တက္ကသိုလ်ဝင်တန်း အောင်မြင်မှု

စဉ်	၂၀၁၇-၂၀၁၈ ခုနှစ်				၂၀၁၈-၂၀၁၉ခုနှစ်			
	စာရင်းရှိ	ဖြေဆို	အောင်မြင်	%	စာရင်းရှိ	ဖြေဆို	အောင်မြင်	%
၁	၁၀၄၅	-	-	-	--	-	-	-

(ဆ) စာတတ်မြောက်မှုရာနှုန်း

စဉ်	မြို့နယ်လူ ဦးရေ	(၁၅)နှစ်အထက် လူဦးရေ	စာတတ်မြောက် ဦးရေ	စာတတ် မြောက်မှုနှုန်း
၁	၉၇၅၅၅	၇၀၈၅၉	၇၀၈၄၁	၉၉%
မြို့နယ်ချုပ်	၉၇၅၅၁	၇၀၈၅၉	၇၀၈၄၁	၉၉%

(ဇ) သင်ကြားမှု၊ သင်ယူမှု၊ အထောက်အကူပြု စာသင်ခန်း များဖွင့်လှစ်နိုင်မှု အခြေအနေ

(၁) အထက ကျောင်းများ

စဉ်	အထက်တန်းကျောင်း					
	စာရင်းရှိ	Media တပ်ပြီး	3PLT တပ်ပြီး	2PLT တပ်ပြီး	1PLT တပ်ပြီး	ပေါင်း
၁	၇	၃	၄			၇
မြို့နယ်ချုပ်	၇	၃	၄			၇

(၂) အလက ကျောင်းများ

စဉ်	အလယ်တန်းကျောင်း					
	စာရင်းရှိ	Media တပ်ပြီး	3PLT တပ်ပြီး	2PLT တပ်ပြီး	1PLT တပ်ပြီး	ပေါင်း
၁	၁၂			၃	၉	၁၂
မြို့နယ်ချုပ်	၁၂			၃	၉	၁၂

(၃) အမက ကျောင်းများ

စဉ်	မူလတန်းကျောင်း

	စာရင်းရှိ	Media တပ်ပြီး	3PLT တပ်ပြီး	2PLT တပ်ပြီး	1PLT တပ်ပြီး	ပေါင်း
၁	၁၀၂			၂	၁၀၀	၁၀၂
မြို့နယ်ချုပ်	၁၀၂			၂	၁၀၀	၁၀၂

(ဈ) စာကြည့်တိုက်များ ဖွင့်လှစ်နိုင်မှု

စဉ်	အုပ်ချုပ်ရေး	ပညာရေး	ပြန်ဆက်	ဘုန်းကြီးကျောင်း	အခြား	ပေါင်း
၁	-	-	၂၁	-	-	၂၁
မြို့နယ်ချုပ်	-	-	၂၁	-	-	၂၁

ကျန်းမာရေးကဏ္ဍ

၄၁။ ကြိမ်းမြို့နယ်၏ ကျန်းမာရေးကဏ္ဍဆိုင်ရာ အချက်အလက် များမှာ အောက်ပါအတိုင်းဖြစ်ပါသည်-

(က) ဆေးရုံများ

၂၀၁၇ ခုနှစ် ၊ ဧပြီလမှ ၂၀၁၈ ခုနှစ် ၊ မတ်လကုန်အထိစာရင်းအတိုင်းဖြစ်ပါသည်။ ပြောင်းလဲမှုမရှိပါ။

(ခ) ဆေးပေးခန်းများ

၂၀၁၇ ခုနှစ် ၊ ဧပြီလမှ ၂၀၁၈ ခုနှစ် ၊ မတ်လကုန်အထိစာရင်းအတိုင်းဖြစ်ပါသည်။ ပြောင်းလဲမှုမရှိပါ။

(ဂ) ကျေးလက်ကျန်းမာရေးဌာန/ဌာနခွဲ

၂၀၁၇ ခုနှစ် ၊ ဧပြီလမှ ၂၀၁၈ ခုနှစ် ၊ မတ်လကုန်အထိစာရင်းအတိုင်းဖြစ်ပါသည်။ ပြောင်းလဲမှုမရှိပါ။

(ဃ) ကျန်းမာရေးစောင့်ရှောက်မှု

စဉ်	လူဦးရေ	ဆရာဝန်မှ ကျန်းမာရေး စောင့်ရှောက်မှုနှုန်း		သူနာပြုမှ ကျန်းမာရေး စောင့်ရှောက်မှုနှုန်း		လက်ထောက် ကျန်းမာရေးမှူးမှ ကျန်းမာရေး စောင့်ရှောက်မှုနှုန်း	
		ဆရာဝန် ဦးရေ	ဆရာဝန် နှင့် လူဦးရေ အချိုး	သူနာပြု ဦးရေ	သူနာပြုနှင့် လူဦးရေ အချိုး	လ/ထ ကျန်းမာရေးမှူး ဦးရေ	လ/ထ ကျန်းမာရေးမှူးနှင့် လူဦးရေ အချိုး
၁	၉၇၅၇၅	၆	၁:၁၆၂၆၂	၂၅	၁:၃၉၀၃	၆	၁:၁၆၂၆၂

(င) ဒေသတွင်းအများဆုံးဖြစ်တတ်သောရောဂါများ

စဉ်	ရောဂါအမျိုးအစား				အသည်းရောင်
	ငှက်ဖျား	ဝမ်းလျှော	တီဘီ	ဝမ်းကိုက်	

	ဖြစ်	သေ	ဖြစ်	သေ	ဖြစ်	သေ	ဖြစ်	သေ	ဖြစ်	သေ
၁	၁	-	၆၄၀	-	၃၇	၇	၁၄၇	-	၇	-
မြို့နယ်ချုပ်	၁	-	၆၄၀	-	၃၇	၇	၁၄၇	-	၇	-

(စ) HIV/AIDS -ရောဂါ ဖြစ်ပွား/ သေဆုံးဦးရေ

စဉ်	၂၀၁၇-၂၀၁၈		၂၀၁၈-၂၀၁၉	
	ဖြစ်	သေ	ဖြစ်	သေ
၁	၁၂	-	၁၂	-
မြို့နယ်ချုပ်	၁၂	-	၁၂	-

(ဆ) ကျန်းမာရေးဆိုင်ရာ ညွှန်းကိန်းများ

စဉ်	မိခင်ဦးရေ	ကလေး ဦးရေ	လူ (၁၀၀၀) လျှင်			
			မွေးနှုန်း	မိခင်သေနှုန်း	မွေးကင်းစကလေးသေနှုန်း	ကိုယ်ဝန်ပျက်နှုန်း
၁	၇၈၂	၇၄၅	၇.၄	၁.၃၄	၁၈.၆	၉.၉၆%
မြို့နယ်ချုပ်	၇၈၂	၇၄၅	၇.၄	၁.၃၄	၁၈.၆	၉.၉၆%

(ဇ) ကျန်းမာရေးအတွက် အစိုးရအသုံးစရိတ်

ကျပ်သိန်းပေါင်း

စဉ်	လျာထားငွေ	ခွဲဝေချထားငွေ	သုံးစွဲငွေ	ပြန်အပ်ငွေ
၁	၂၁၃၂.၉၀၉	၂၁၃၂.၉၀၉	၂၁၃၂.၉၀၉	-

လူမှုရေးအသင်းအဖွဲ့များ

၄၂။ ကြိမ်းမြို့နယ်ရှိ လူမှုရေးအသင်းအဖွဲ့များဆိုင်ရာ အချက်အလက်များမှာ အောက်ပါအတိုင်း ဖြစ်ပါသည်-

(က) INGO

စဉ်	INGO အမည်	ရုံး/ ရုံးခွဲ တည်နေရာ	ဆောင်ရွက်သည့် လုပ်ငန်း
၁	ဝေါစိုးရှင်း (မြန်မာ)	လမ်းမတော်လမ်း ရွာသစ်ရပ်ကွက်	ပညာရေး၊ ကျန်းမာရေး၊ ကလေး သူငယ်ပြုစု ပျိုးထောင်ရေး
မြို့နယ်ချုပ်			

(ခ) NGO (ဦးရေ)

စဉ်	အမျိုးသမီး ရေးရာ	မိခင်/ကလေးအသင်း	စစ်မှုထမ်း ဟောင်း	ကြက်မြေကုန်	အရိုးသတ်	စုစုပေါင်း
၁	၂၃၆၈၄	၁၀၄၅၄	၁၀၃	၇၅	၁၇၇၈	၃၆၀၉၄
မြို့နယ်ချုပ်	၂၃၆၈၄	၁၀၄၅၄	၁၀၃	၇၅	၁၇၇၈	၃၆၀၉၄

(ဂ) အသင်းအဖွဲ့များ

စဉ်	အသင်းအဖွဲ့ အမည်	ရုံး/ ရုံးခွဲ တည်နေရာ	မှတ်ပုံ တင် အမှတ်	ဆောင်ရွက် သည့် လုပ်ငန်း
၁	ယဉ်ကျေးလိမ္မာ ရင်သွေးကမ္ဘာ	နဝင်းဂုဏ်ကျောင်း ရွာသစ်ရပ်ကွက်	၆/ကခ/၀၀ ၁	ပညာဆည်းပူးရန် အခက်အခဲရှိသော ထူးချွန်ကျောင်းသားများအား ကူညီထောက်ပံ့ရန်
၂	ရောင်စုံလူမှုကူညီရေး ပရဟိတအသင်း	ချင်းမြောင်ရွာ ချင်းမြောင်ကျေးရွာအုပ်စု	၆/ကခ/၀၀ ၂	သာရေး၊ နာရေးနှင့် လူမှုရေးလုပ်ငန်းများ ဆောင်ရွက်ရန်

အားကစားနှင့် ဖျော်ဖြေရေးလုပ်ငန်းများ

၄၃။ ကြံခင်းမြို့နယ်ရှိ အားကစားနှင့် ဖျော်ဖြေရေးလုပ်ငန်းများဆိုင်ရာအချက်အလက်များမှာ အောက်ပါ အတိုင်းဖြစ်ပါသည်-

စဉ်	အားကစားကွင်း						ဖျော်ဖြေရေး			
	ကောလိပ်	တော်လှိုင်	ဘဝတစ်က	ငါး	တင်းနစ်	ဂေါက်	အခြား	ရုပ်ရှင်ရုံ	ဝန်ကြီး	အခြား
၁	၁	၆	၅	၁	၁	-	-	၂	-	-

အခန်း (၈)

ဘာသာရေးဆိုင်ရာအချက်အလက်များ

ဗုဒ္ဓဘာသာဆိုင်ရာ အဆောက်အဦများနှင့် သာသနာဝင်ပုဂ္ဂိုလ်များ

၄၄။ ကြံခင်းမြို့နယ်ရှိ ဗုဒ္ဓဘာသာဆိုင်ရာအဆောက်အဦများနှင့် သာသနာဝင်ပုဂ္ဂိုလ်များဆိုင်ရာအချက်အလက်များအား အောက်ပါ အတိုင်း ဖော်ပြအပ်ပါသည်-

(က) သာသနိကအဆောက်အဦများ

၂၀၁၇ ခုနှစ် ၊ ဧပြီလမှ ၂၀၁၈ ခုနှစ် ၊ မတ်လကုန်အထိစာရင်းအတိုင်းဖြစ်ပါသည်။ ပြောင်းလဲမှုမရှိပါ။

(ခ) ရဟန်းသံဃာနှင့်သီလရှင်များ

၂၀၁၇ ခုနှစ် ၊ ဧပြီလမှ ၂၀၁၈ ခုနှစ် ၊ မတ်လကုန်အထိစာရင်းအတိုင်းဖြစ်ပါသည်။ ပြောင်းလဲမှုမရှိပါ။

(ဂ) ထင်ရှားသည့်ဘုရား၊ စေတီနှင့်ပုထိုးများ

၂၀၁၇ ခုနှစ် ၊ ဧပြီလမှ ၂၀၁၈ ခုနှစ် ၊ မတ်လကုန်အထိစာရင်းအတိုင်းဖြစ်ပါသည်။ ပြောင်းလဲမှုမရှိပါ။

(ဃ) ထင်ရှားသည့်ဘုန်းတော်ကြီးကျောင်းများ

၂၀၁၇ ခုနှစ် ၊ ဧပြီလမှ ၂၀၁၈ ခုနှစ် ၊ မတ်လကုန်အထိစာရင်းအတိုင်းဖြစ်ပါသည်။ ပြောင်းလဲမှုမရှိပါ။

အခြားဘာသာရေးအဆောက်အဦများ

၄၅။ ၂၀၁၇ ခုနှစ် ၊ ဧပြီလမှ ၂၀၁၈ ခုနှစ် ၊ မတ်လကုန်အထိစာရင်းအတိုင်းဖြစ်ပါသည်။ ပြောင်းလဲမှုမရှိပါ။

သမိုင်းဝင် ထင်ရှားသောအဆောက်အဦနှင့် နေရာများ

၄၆။ ၂၀၁၇ ခုနှစ် ၊ ဧပြီလမှ ၂၀၁၈ ခုနှစ် ၊ မတ်လကုန်အထိစာရင်းအတိုင်းဖြစ်ပါသည်။ ပြောင်းလဲမှုမရှိပါ။

အခန်း (၉)

ဒေသဖွံ့ဖြိုးရေးဆိုင်ရာအချက်အလက်များ

ဒေသဖွံ့ဖြိုးရေးလုပ်ငန်းများ ဆောင်ရွက်နိုင်မှုအခြေအနေ

၄၇။ ကြိုခင်းမြို့နယ်၏ဒေသဖွံ့ဖြိုးရေးလုပ်ငန်းများ ဆောင်ရွက်မှုအခြေအနေမှာ အောက်ပါအတိုင်းဖြစ်ပါသည်-

(က) ကျေးလက်ဒေသဖွံ့ဖြိုးတိုးတက်ရေးဦးစီးဌာနမှဆောင်ရွက်သည့် လုပ်ငန်းများ

(၁) မြို့- ကျေးလက်၊ ကျေးရွာချင်းဆက်လမ်းများ

၂၀၁၇ ခုနှစ် ၊ ဧပြီလမှ ၂၀၁၈ ခုနှစ် ၊ မတ်လကုန်အထိစာရင်းအတိုင်းဖြစ်ပါသည်။ ပြောင်းလဲမှုမရှိပါ။

(၂) တံတားများ

၂၀၁၇ ခုနှစ် ၊ ဧပြီလမှ ၂၀၁၈ ခုနှစ် ၊ မတ်လကုန်အထိစာရင်းအတိုင်းဖြစ်ပါသည်။ ပြောင်းလဲမှုမရှိပါ။

(၃) သောက်သုံးရေရရှိရေးလုပ်ငန်း

၂၀၁၇ ခုနှစ် ၊ ဧပြီလမှ ၂၀၁၈ ခုနှစ် ၊ မတ်လကုန်အထိစာရင်းအတိုင်းဖြစ်ပါသည်။ ပြောင်းလဲမှုမရှိပါ။

(၄) မြစ်စီးရောင်ကျေးရွာစီမံကိန်းလုပ်ငန်း

စဉ်	ကျေးရွာအမည်	အိမ်ခြေ	အိမ်ထောင်စု	ခွင့်ပြုငွေ ကျပ် (သိန်း)
၁	ဝဲကြီးကျေးရွာ	၈၅	၈၉	၃၀၀
၂	ကြိတောကျေးရွာ	၁၀၁	၁၂၀	၃၀၀
၃	ကညင်တောကျေးရွာ	၇၈	၇၈	၃၀၀
၄	နန်းတဲကျေးရွာ	၁၀၉	၁၀၉	၃၀၀
၅	သဲဖြူကျေးရွာ	၈၃	၁၀၁	၃၀၀
၆	စခမ်းကြီးကျေးရွာ	၈၂	၈၂	၃၀၀
၇	ရောင်ကျေးရွာ	၅၄	၆၁	၃၀၀
မြို့နယ်ချုပ်		၅၉၂	၆၄၀	၂၁၀၀

(၅) ကျေးလက်အိမ်ရာဖွံ့ဖြိုးရေးလုပ်ငန်း

၂၀၁၇ ခုနှစ် ၊ ဧပြီလမှ ၂၀၁၈ ခုနှစ် ၊ မတ်လကုန်အထိစာရင်းအတိုင်းဖြစ်ပါသည်။ ပြောင်းလဲမှုမရှိပါ။

(၆) ကျေးလက်အိမ်သာလုပ်ငန်း

၂၀၁၇ ခုနှစ် ၊ ဧပြီလမှ ၂၀၁၈ ခုနှစ် ၊ မတ်လကုန်အထိစာရင်းအတိုင်းဖြစ်ပါသည်။ ပြောင်းလဲမှုမရှိပါ။

(ခ) အစိုးရနှင့်ပြည်သူ့ဆောင်ရွက်သည့် ဒေသ ဖွံ့ဖြိုးရေး လုပ်ငန်းများ

၂၀၁၇ ခုနှစ် ၊ ဧပြီလမှ ၂၀၁၈ ခုနှစ် ၊ မတ်လကုန်အထိစာရင်းအတိုင်းဖြစ်ပါသည်။ ပြောင်းလဲမှုမရှိပါ။

မြို့ပြစီမံကိန်း (Town Plan) နှစ် (၃၀) အတွက် မြေအသုံးချမှုဆိုင်ရာ လျာထားချက်

၄၈။ ကြိုခင်းမြို့နယ်တွင် ကြိုခင်းမြို့နှင့် ဘက်ရဲမြို့ (၂)မြို့ရှိပြီး ရပ်ကွက် (၅)ခုရှိပါသည်။ မြို့နှင့်ရပ်ကွက် အကျယ်အဝန်း (၅.၃၆၀)စတုရန်းမိုင်ရှိပြီး လူဦးရေ (၁၉၇၉၈)ဦးဖြစ်၍ လူဦးရေ သိပ်သည်းမှုနှုန်းမှာ တစ်စတုရန်းမိုင်လျှင် (၃၈၁၇)ဦး နေထိုင်ပါသည်။ နောင်နှစ်(၃၀)တွင်တိုးလာမည့် လူဦးရေအရ မြို့ပြလူဦးရေ သိပ်သည်းမှုနှုန်း တိုးလာမည်ဖြစ်သဖြင့် လူနေထိုင်ရန် မြို့ပြအိမ်ရာ အတွက် အောက်ပါအတိုင်း တိုးချဲ့ဆောင်ရွက်ရန် လျာထားပါ သည် -

စဉ်	ရပ်ကွက်/ကျေးရွာအုပ်စု	လျာထားဧရိယာ (ဧက)
၁	မြို့မရပ်ကွက်	၁၄.၃၄၀
၂	ရွာသစ်ရပ်ကွက်	၇.၄၁၁
၃	တလိုင်းကွင်းအုပ်စု	၃၁.၂၈၀
	စုစုပေါင်း	၅၃.၀၃၁

အခန်း (၁၀)

အထွေထွေ

အခြားတင်ပြလိုသောအချက်များ

၄၉။ မရှိပါ။

နိဂုံး

၅၀။ ကြိုခင်းမြို့နယ်၏ ဒေသဆိုင်ရာအချက်အလက်များကို ဌာနဆိုင်ရာများမှပေးပို့သော အချက် အလက်များ၊ ဒေသဆိုင်ရာအချက်အလက်စာစောင်များ၊ မှတ်တမ်းများအပေါ်တွင် အခြေခံလျက် အကျဉ်းချုံးပြုစုထားခြင်း ဖြစ်ပါသည်။ ဒေသဆိုင်ရာ အချက်အလက်များအား မှတ်တမ်း တင်စုစည်းတင်ပြ ခြင်းအားဖြင့် ကြိုခင်းမြို့နယ် တစ်ခုလုံး၏ အချက်အလက်နှင့် ဖွံ့ဖြိုးတိုးတက်မှု အခြေအနေများကို လေ့လာသိရှိနိုင်ပြီး မိမိတို့၏ လုပ်ငန်းများကို အထောက်အကူပြုမည် ဖြစ်ကြောင်း တင်ပြအပ်ပါသည်။

မြို့နယ်အုပ်ချုပ်ရေးမှူး
 မြို့နယ်အထွေထွေအုပ်ချုပ်ရေးဦးစီးဌာန
 ကြိုခင်းမြို့နယ်

ရက်စွဲ၊ ၂၀၁၈ ခုနှစ်၊ စက်တင်ဘာလ (၃၀)ရက်