

ဧရာဝတီတိုင်းဒေသကြီး

ဟင်္သာတခရိုင်

မြို့နယ်အထွေထွေအုပ်ချုပ်ရေးဦးစီးဌာန

၂၀၁၈ ခုနှစ် ဧပြီလမှ ၂၀၁၈ ခုနှစ်

စက်တင်ဘာလ အထိ

မြို့နယ်ဆိုင်ရာအချက်အလက်များ

(Website)

မာတိကာ
အပိုင်း (၁)

စဉ်	အကြောင်းအရာ	စာမျက်နှာ	
		မှ	ထိ
	မြေပုံ		
	အခန်း (၁) နိဒါန်း နှင့် ဒေသသမိုင်း	၁	၁
၁။	နိဒါန်း	၁	၁
၂။	ဒေသသမိုင်းအကျဉ်း	၁	၁
	အခန်း (၂) ပထဝီဝင်အနေအထား	၁	၂
၃။	တည်နေရာနှင့်အကျယ်အဝန်း	၁	၂
၄။	နယ်နိမိတ်	၂	၂
၅။	မြေမျက်နှာသွင်ပြင်	၂	၂
၆။	ရေဆင်း	၂	၂
၇။	ပင်လယ်ရေမျက်နှာပြင်အထက်အမြင့်	၂	၂
	အခန်း (၃) ရာသီဥတုနှင့်သဘာဝပတ်ဝန်းကျင်	၂	၄
၈။	ရာသီဥတု	၂	၃
၉။	သဘာဝပေါက်ပင်	၃	၃
၁၀။	တောရိုင်းတိရစ္ဆာန်များ	၃	၃
၁၁။	သဘာဝပတ်ဝန်းကျင်လက်ရှိအခြေအနေ	၃	၃
၁၂။	သဘာဝပတ်ဝန်းကျင်ထိန်းသိမ်းရေးလုပ်ငန်းများ	၃	၃
၁၃။	သဘာဝဘေးအန္တရာယ် ကျရောက်မှု	၃	၄
	အခန်း (၄) လူဦးရေဆိုင်ရာအချက်အလက်များ	၄	၆
၁၄။	နေထိုင်သည့်တိုင်းရင်းသားလူမျိုးစုများ	၄	၄
၁၅။	အိမ်ခြေ ၊ အိမ်ထောင်စုနှင့်လူဦးရေ (က) အိမ်ခြေ/အိမ်ထောင်စု (ခ) လူဦးရေ	၄ ၄ ၅	၅
၁၆။	လူဦးရေတိုးနှုန်းနှင့် ကျား/မ အချိုး (က) လူဦးရေတိုးနှုန်းနှင့်ကျား/မ အချိုး (ခ) မွေးဖွား၊ သေဆုံး၊ ပြောင်းဝင်၊ ပြောင်းထွက်လူဦးရေ	၅ ၅ ၅	၅
၁၇။	ကိုးကွယ်သည့်ဘာသာ	၅	၅
၁၈။	နိုင်ငံခြားသားများနေထိုင်မှု	၅	၆
	အခန်း (၅) အုပ်ချုပ်ရေးဆိုင်ရာအချက်အလက်များ	၆	၇
၁၉။	အုပ်ချုပ်ရေးနယ်မြေ ဖွဲ့စည်းမှု	၆	၆
၂၀။	ရွေးကောက်ပွဲဆိုင်ရာ ကိစ္စရပ်များ	၆	၇

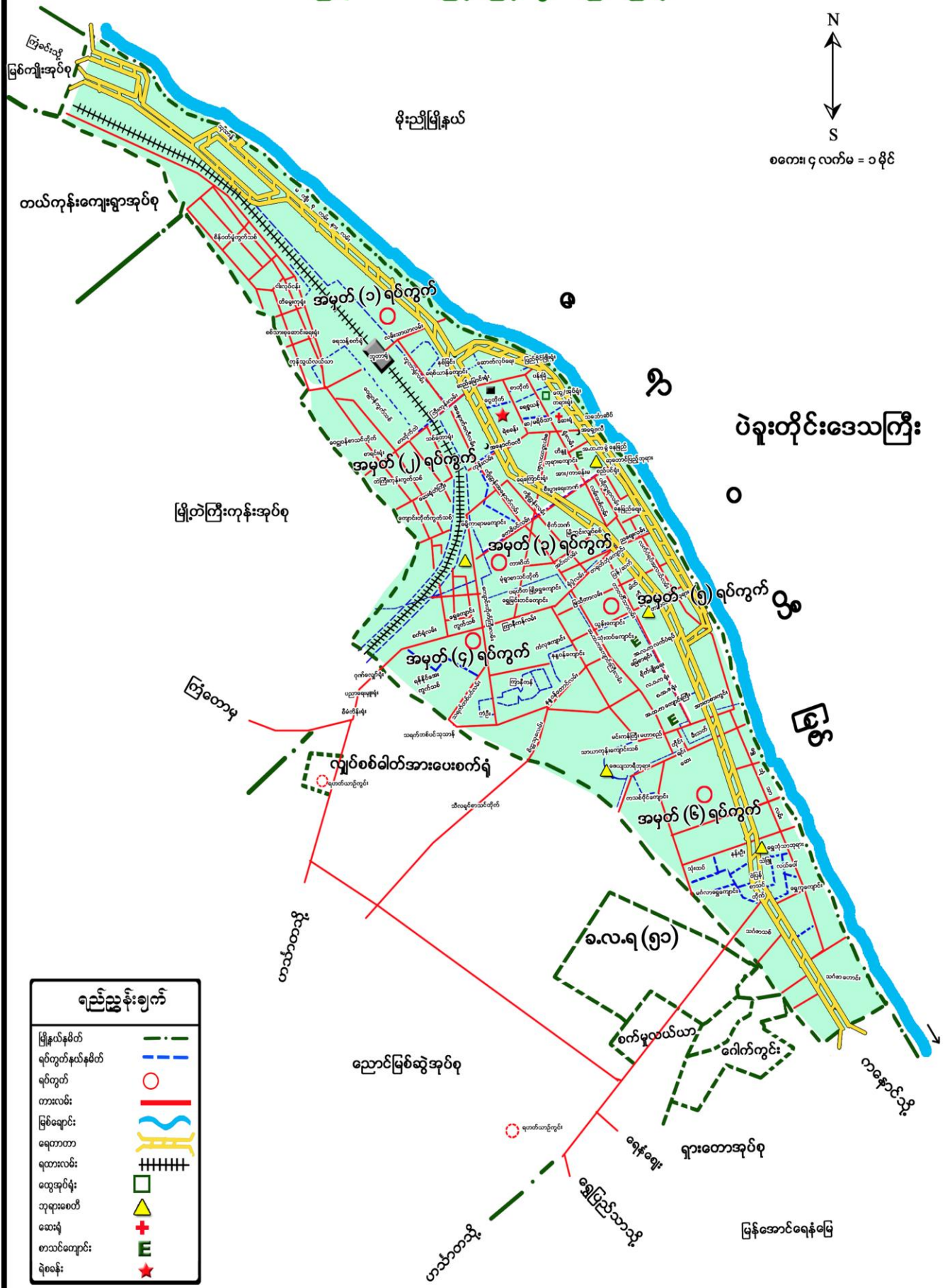
စဉ်	အကြောင်းအရာ	စာမျက်နှာ	
		မှ	ထိ
	(က) မြို့နယ်ရွေးကောက်ပွဲကော်မရှင်အဖွဲ့ခွဲ အဖွဲ့ဝင်စာရင်း (ခ) ဆန္ဒမဲပေးပိုင်ခွင့်ရှိသူဦးရေ (ဂ) နိုင်ငံရေးပါတီများ (ဃ) ရွေးချယ်ခံရသောလွှတ်တော်ကိုယ်စားလှယ်များ	၆ ၇ ၇ ၇	
	အခန်း (၆) စီးပွားရေးဆိုင်ရာ အချက်အလက်များ	၇	၂၃
၂၁။	စီးပွားရေးဆိုင်ရာ ခြုံငုံသုံးသပ်ချက်	၇	၇
၂၂။	မြေအသုံးချမှု	၈	၈
၂၃။	ဆည်မြောင်းတာဝန်များနှင့်ဆည်ရေသောက်စရိယာ (က) ကိုယ့်အားကိုးဆည်များ (ခ) မြစ်ရေတင်စီမံကိန်းများ (ဂ) တာဝန်များ/ရေထိန်းတံခါးများ	၈ ၈ ၉ ၉	၉
၂၄။	စိုက်ပျိုးရေးလုပ်ငန်း (က) အဓိကသီးနှံ (၁၀) မျိုး စိုက်ပျိုးထုတ်လုပ်မှု (ခ) နှစ်ရှည်သီးနှံစိုက်ပျိုးမှုအခြေအနေ (ဂ) အခြားဈေးကွက်ဝင်သီးနှံများစိုက်ပျိုးထုတ်လုပ်မှု (ဃ) လယ်ယာသုံးစက်ကိရိယာ သုံးစွဲမှုအခြေအနေ (င) လယ်ယာသုံးထယ်၊ ထွန်နှင့်ကျွဲ၊ နွားကောင်ရေ (စ) ဒေသတွင်းဆန်ဖူလုံမှုရာခိုင်နှုန်း (ဆ) ဒေသတွင်းဆီဖူလုံမှုရာခိုင်နှုန်း	၉ ၉ ၁၀ ၁၀ ၁၀ ၁၀ ၁၁ ၁၁	၁၁
၂၅။	မွေးမြူရေးလုပ်ငန်း (က) မွေးမြူရေးဇုန်များ (ခ) မြို့နယ်မွေးမြူရေး (ကောင်ရေ) (ဂ) မြို့နယ်အသားထုတ်လုပ်မှု (ပိဿာ) (ဃ) မြို့နယ်ကြက်/ဘဲ/ငှက်/ငှက်ထုတ်လုပ်မှု (လုံး) (င) နို့ထွက်ပစ္စည်းထုတ်လုပ်မှု (စ) မြို့နယ်ငါးပုစွန်မွေးမြူမှုအခြေအနေ (ဆ) ရေချို၊ ရေငန်ငါးဖမ်းလုပ်ငန်းမှ အသားထုတ်လုပ်မှု	၁၁ ၁၁ ၁၂ ၁၂ ၁၂ ၁၂ ၁၂ ၁၂ ၁၃	၁၃
၂၆။	စက်မှုလက်မှုလုပ်ငန်း (က) စက်မှုဇုန်များ (ခ) မြို့နယ်ရှိစက်ရုံများ (ဂ) မြို့နယ်ရှိအလုပ်ရုံများ (ဃ) အိမ်တွင်းစက်မှုလက်မှုလုပ်ငန်းများ	၁၃ ၁၃ ၁၃ ၁၃ ၁၄	၁၄ ၁၄
၂၇။	သစ်တောလုပ်ငန်းဆောင်ရွက်မှုအခြေအနေ (က) သစ်တောများ (ခ) စီးပွားဖြစ်သစ်တောစိုက်ခင်း (ဂ) သစ်ထုတ်လုပ်မှု (ဃ) သစ်တောထွက်ပစ္စည်းများ	၁၄ ၁၄ ၁၅ ၁၅ ၁၅	၁၅

စဉ်	အကြောင်းအရာ	စာမျက်နှာ	
		မှ	ထိ
၂၈။	တွင်းထွက်ပစ္စည်းထုတ်လုပ်မှုလုပ်ငန်း (က) ဓာတ်သတ္တုတူးဖော်ထုတ်လုပ်မှု (ခ) လမ်းခင်းကျောက်တူးဖော်ထုတ်လုပ်မှု	၁၅ ၁၅ ၁၅	၁၅
၂၉။	စွမ်းအင်နှင့်လျှပ်စစ်ကဏ္ဍ (က) ဓာတ်ဆီ/ဒီဇယ် အရောင်းဆိုင်များ (ခ) သဘာဝဓါတ်ငွေ့အရောင်းဆိုင်	၁၆ ၁၆ ၁၆	၁၆
၃၀။	ပို့ဆောင်ရေးနှင့်လမ်းပန်းဆက်သွယ်ရေးလုပ်ငန်း (က) လေကြောင်းလမ်း (ခ) ရေကြောင်းလမ်း (ဂ) ရထားလမ်းနှင့်ဘူတာရုံများ (ဃ) ကားဂိတ်များ	၁၆ ၁၆ ၁၆ ၁၇	၁၇
၃၁။	ပြည်သူ့ဆောက်လုပ်ရေးလုပ်ငန်းများ (က) ကားလမ်းများ (ခ) မြို့နယ်ချင်းဆက်လမ်းများ (ဂ) တံတားများ (ဃ) လမ်း၊ တံတားသုံးစက်ကရိယာများ (င) လမ်း၊ တံတားအသုံးပြုခကောက်ခံသည့်လုပ်ငန်း	၁၇ ၁၇ ၁၇ ၁၈ ၁၈ ၁၈	၁၈
၃၂။	ဟိုတယ်နှင့်ခရီးသွားလုပ်ငန်း (က) ဟိုတယ် (ခ) မိုတယ်၊ အင်း၊ တည်းခိုခန်း (ဂ)) ကမ်းခြေ/ အပန်းဖြေနေရာ	၁၈ ၁၉ ၁၉ ၁၉	၁၉
၃၃။	သမဝါယမအသင်းများ	၁၉	၁၉
၃၄။	စီးပွားရေးဆိုင်ရာ အခြေခံအဆောက်အအုံများ (က) ကုမ္ပဏီ၊ ကုန်စည်ဒိုင်၊ ပွဲရုံ၊ ဈေးနှင့်ကုန်တိုက်များ (ခ) ဘဏ်များ (ဂ) စတိုးဆိုင်နှင့်အရောင်းဆိုင်များ	၁၉ ၁၉ ၂၀ ၂၀	၂၀ ၂၀
၃၅။	စည်ပင်သာယာရေးလုပ်ငန်းများ (က) ဈေးလုပ်ငန်း (ခ) သောက်သုံးရေရရှိရေးလုပ်ငန်း (ဂ) သန့်ရှင်းရေးလုပ်ငန်း (ဃ) လမ်း၊ တံတားလုပ်ငန်း	၂၁ ၂၁ ၂၁ ၂၁	၂၂ ၂၂
၃၆။	ပုံနှိပ်လုပ်ငန်းနှင့် မီဒီယာလုပ်ငန်းများ (က) ပုံနှိပ်လုပ်ငန်းနှင့်တေးသံသွင်း၊ ဗွီဒီယို (ခ) မီဒီယာလုပ်ငန်းများ	၂၂ ၂၂ ၂၂	၂၂
၃၇။	ပြည်တွင်း အသားတင်ထုတ်လုပ်မှုနှင့်ဝန်ဆောင်မှု တန်ဖိုး	၂၂	၂၂

စဉ်	အကြောင်းအရာ	စာမျက်နှာ	
		မှ	ထိ
၃၈။	လူတစ်ဦးချင်းဝင်ငွေ	၂၃	၂၃
၃၉။	အသက်မွေးဝမ်းကြောင်းလုပ်ငန်းအလိုက် အလုပ်လုပ် သူဦးရေ	၂၃	၂၃
၄၀။	အလုပ်လုပ်နိုင်သူဦးရေနှင့် အလုပ်လက်မဲ့ဦးရေ	၂၃	၂၃
	အခန်း (၇) လူမှုရေးဆိုင်ရာ အချက်အလက်များ	၂၃	၃၂
၄၁။	ပညာရေးကဏ္ဍ (က) အဆင့်မြင့်ပညာ (ခ) အခြေခံပညာ (ဂ) မူလတန်းကြိုကျောင်း (ဃ) ဘုန်းတော်ကြီးသင်ပညာရေးကျောင်း (င) ကျောင်းနေအရွယ်ကလေးများ ကျောင်းအပ်နှံမှု (စ) တက္ကသိုလ်ဝင်တန်းအောင်မြင်မှု (ဆ) စာတတ်မြောက်မှု ရာခိုင်နှုန်း (ဇ) သင်ကြားမှု သင်ယူမှုအထောက်အကူပြုစာသင် ခန်းများဖွင့်လှစ်နိုင်မှု (ဈ) စာကြည့်တိုက်များဖွင့်လှစ်နိုင်မှု	၂၃ ၂၃ ၂၃ ၂၅ ၂၅ ၂၆ ၂၆ ၂၆ ၂၆ ၂၇	၂၇ ၂၅ ၂၇
၄၂။	ကျန်းမာရေးကဏ္ဍ (က) ဆေးရုံများ (ခ) ဆေးပေးခန်းများ (ဂ) ကျေးလက်ကျန်းမာရေးဌာန/ဌာနခွဲ (ဃ) ကျန်းမာရေးစောင့်ရှောက်မှု (င) ဒေသတွင်း အများဆုံးဖြစ်တတ်သောရောဂါများ (စ) HIV/ AIDS-ရောဂါ ဖြစ်ပွား/ သေဆုံးဦးရေ (ဆ) ကျန်းမာရေးဆိုင်ရာ အညွှန်းကိန်းများ	၂၇ ၂၇ ၂၈ ၂၈ ၃၀ ၃၀ ၃၀ ၃၀	၃၀ ၂၉
၄၃။	လူမှုရေးအသင်းအဖွဲ့များ (က) INGO (ခ) NGO (ဦးရေ) (ဂ) အသင်းအဖွဲ့များ	၃၁ ၃၁ ၃၁ ၃၁	၃၂ ၃၂
၄၄။	အားကစားနှင့်ဖျော်ဖြေရေးလုပ်ငန်းများ	၃၂	၃၂
	အခန်း (၈) ဘာသာရေးဆိုင်ရာအချက်အလက်များ	၃၃	၃၄
၄၅။	ဗုဒ္ဓဘာသာဆိုင်ရာအဆောက်အဦများနှင့်သာသနာဝင် ပုဂ္ဂိုလ်များ (က) သာသနိကအဆောက်အဦများ (ခ) ရဟန်းသံဃာနှင့်သီလရှင်များ (ဂ) ထင်ရှားသည့်ဘုရား၊စေတီ၊ပုထိုးများ	၃၃ ၃၃ ၃၃ ၃၃	၃၃

စဉ်	အကြောင်းအရာ	စာမျက်နှာ	
		မှ	ထိ
	(ဃ) ထင်ရှားသည့်ဘုန်းတော်ကြီးကျောင်းများ	၃၃	
၄၆။	အခြားဘာသာရေးအဆောက်အဦများ	၃၄	၃၄
၄၇။	သမိုင်းဝင်ထင်ရှားသောအဆောက်အဦများနှင့်နေရာများ	၃၄	၃၄
	အခန်း (၉) ဒေသဖွံ့ဖြိုးရေးဆိုင်ရာအချက်အလက်များ	၃၄	၃၈
၄၈။	ဒေသဖွံ့ဖြိုးရေးလုပ်ငန်းများဆောင်ရွက်နိုင်မှုအခြေအနေ	၃၄	၃၇
	(က) ကျေးလက်ဒေသဖွံ့ဖြိုးတိုးတက်ရေးဦးစီးဌာနမှ ဆောင်ရွက်သည့်လုပ်ငန်းများ	၃၄	၃၇
	(ခ) အစိုးရနှင့်ပြည်သူမှဆောင်ရွက်သည့်ဒေသဖွံ့ဖြိုးရေး လုပ်ငန်းများ	၃၇	
၄၉။	မြို့ပြစီမံကိန်း (TownPlan) နှစ် (၃၀) အတွက်မြေအသုံးချမှု ဆိုင်ရာလျာထားမှု	၃၇	၃၇
	အခန်း (၁၀) အထွေထွေ	၃၇	၃၇
၅၀။	အခြားတင်ပြလိုသောအချက်များ	၃၇	၃၇
၅၁။	နိဂုံး	၃၇	

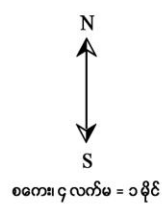
ရောဝတီတိုင်းဒေသကြီး၊ ဟင်္သာတခရိုင်၊ မြန်အောင်မြို့နယ် မြန်အောင်မြို့ မြို့ကွက်ပြမြေပုံ



ရည်ညွှန်းချက်	
မြို့နယ်နယ်နိမိတ်	---
ရပ်ကွက်နယ်နိမိတ်	---
ရပ်ကွက်	○
တားလမ်း	—
မြစ်ချောင်း	~
ရေတာတာ	
ရထားလမ်း	□
ထွေအုပ်ရုံး	▲
ဘုရားစေတီ	+
ဆေးရုံ	E
စာသင်ကျောင်း	★
ရဲစခန်း	★

N
↑
↓
S
စကေး၊ ၄ လက်မ = ၁ မိုင်

ရောဝတီတိုင်းဒေသကြီး၊ ဟင်္သာတခရိုင်၊ မြန်အောင်မြို့နယ် ကနောင်မြို့ မြို့ကွက်ပြင်ပုံ



အဓိကအရာ	
မြို့နယ်နိမိတ်	---
ရပ်ကွက်နယ်နိမိတ်	---
ရပ်ကွက်	○
တားဆီးရံ	—
မြစ်ချောင်း	~~~~~
ရေတာတာ	~~~~~
ရထားလမ်း	+++++
ဘုရားစေတီ	▲
အေးအုံ	+
စာသင်ကျောင်း	E
ရဲစခန်း	★

အင်းတန်းမြို့

အင်းစိန်မြို့

အင်းတန်းမြို့

မြန်အောင်မြို့နယ်ဒေသဆိုင်ရာအချက်အလက်များ

အခန်း (၁)

နိဒါန်းနှင့်ဒေသသမိုင်း

နိဒါန်း

၁။ အထွေထွေ အုပ်ချုပ်ရေး ဦးစီးဌာနသည် ပြည်ထောင်စုအစိုးရအဖွဲ့ရုံး၊ ဝန်ကြီးဌာန အောက်ရှိ ဌာန တစ်ခုဖြစ်ပြီး တရားဥပဒေစိုးမိုးရေး၊ ရပ်ရွာအေးချမ်း သာယာရေး၊ ဒေသ ဖွံ့ဖြိုးရေးနှင့် ပြည်သူ့အကျိုးပြု ဆောင်ရွက်ရေး ဟူသော ရည်မှန်းချက် တာဝန် များကို အောင်မြင်အောင် ဆောင်ရွက်လျက် ရှိပါ သည်။ အထွေထွေ အုပ်ချုပ်ရေး ဦးစီးဌာနတွင် တာဝန်ထမ်းဆောင်ကြသည့် အဆင့်ဆင့်သော အရာထမ်း၊ အမှုထမ်း များသည် ရုံးချုပ်အဆင့်မှ အောက်ခြေ ရပ်ကွက်/ ကျေးရွာ အုပ်စု အဆင့်အထိ အထွေထွေအုပ်ချုပ်ရေး ဦးစီး ဌာနရုံး အသီးသီးတွင် တာဝန် ထမ်းဆောင်ကြပြီးနိုင်ငံတော် အုပ်ချုပ်ရေး ယန္တရားချောမွေ့စွာ လည်ပတ်ရေး တွင် ပါဝင်ဆောင်ရွက်ခြင်း၊ ဝန်ကြီး ဌာန၏ ရည်မှန်းချက်တာဝန်များ၊ အခြားဝန်ကြီး ဌာနမှ ပေးအပ် သော တာဝန်များနှင့်ဒေသဆိုင်ရာ အစိုးရအဖွဲ့များမှ ပေးအပ်သော လုပ်ငန်း တာဝန်များကို ကျေပွန်စွာထမ်းဆောင် နေကြရသည်ဖြစ်ရာ ဒေသ ဆိုင်ရာ အချက်အလက်များပြုစုထားရှိခြင်းသည် များစွာအရေးပါလာပါသည်။ ဒေသ ဆိုင်ရာ အချက်အလက် များပြုစုခြင်းဖြင့် မိမိတို့၏လုပ်ငန်း ဆောင်ရွက်ရာတွင် အထောက်အကူပြု သကဲ့သို့ အကြီးအကဲများ နယ်မြေ သို့ကွင်းဆင်းရာတွင်နယ်မြေ ၏ အချက်အလက်များကို လွယ်ကူစွာ သိရှိနိုင်ပါရန် မြန်အောင်မြို့နယ် ၏ ဒေသဆိုင်ရာ အချက်အလက်များ (၂၀၁၇ ခုနှစ်၊ ဧပြီလ (၁)ရက်မှ ၂၀၁၈ မတ်လ (၃၁)ရက်နေ့ထိအခြေအနေ)ကိုသက်ဆိုင်ရာဌာနအသီးသီးမှပေးပို့သော ကိန်းဂဏန်းများနှင့်အညီ ပြုစု တင်ပြ ထားခြင်း ဖြစ်ပါ သည်။

ဒေသသမိုင်းအကျဉ်း

၂။ မြန်အောင်မြို့နယ်သည်တတိယမြန်မာနိုင်ငံတော်ကိုတည်ထောင်ခဲ့သော အလောင်းမင်း တရားကြီး ဦးအောင်ဇေယျသည် ရွှေဘိုမြို့ကို အခြေခံပြီး မြန်မာနိုင်ငံတဝှမ်းလုံးကို စည်းရုံးသိမ်းသွင်းခဲ့ရာတွင် ဟံသာဝတီ မွန်တပ်များကို ဧရာဝတီမြစ်ကြောင်းအတိုင်း စုန်ဆင်း တိုက်ခိုက်ခဲ့ပါသည်။ မြန်မာသက္ကရာဇ် ၁၁၁၆ခုနှစ်၊ တပေါင်းလပြည့် ကျော် (၇) ရက်နေ့တွင် ပုဂံခေတ်အခေါ် ဂူထွဋ်မြို့၊ ညောင်ရမ်းခေတ်အခေါ်လွန်ဆေးမြို့သို့ တပ်တော် ဆိုက်ရောက်သိမ်းပိုက်တော်မူခဲ့ပါသည်။ ထိုမှအစပြု၍ ဂူထွဋ် (ခေါ်) လွန်ဆေး မြို့တွင် ရန်အပေါင်း တို့ကို အလျှင်အမြန်အောင်မြင်တော်မူသည့် အထိမ်းအမှတ်အဖြစ်မြို့အမည်ကို **မြန်အောင်မြို့** ဟု ပြင်ဆင် ခေါ်ဝေါ်သမုတ်ခဲ့ရာ ယနေ့တိုင်ဖြစ်ပါသည်။ မြန်အောင်မြို့ကို ပြည်ထဲရေး နှင့် သာသနာရေးဝန်ကြီး ဌာန၏ ၂၈-၂-၇၃ ရက်စွဲပါ စာအမှတ်၊ ၁၀၃ / ၂၂ / စိတ် (၁) ဖြင့်ထုတ်ပြန်သည့် အမိန့်ကြော်ငြာစာနှင့် ပြည်ထဲရေးနှင့် သာသနာရေး ဝန်ကြီး ဌာန၏ ၃၀-၄-၇၃ ရက်စွဲပါစာအမှတ်၊ ၁၀၃ / ၂၂ / စိတ်(၁)ဖြင့်ထုတ်ပြန်သည့် အမိန့် ကြော်ငြာစာ(ပြင်ဆင်ချက်)အရ ဖွဲ့စည်းခဲ့ သည်။**ကနောင်မြို့**ကို ပြည်ထဲရေး နှင့် သာသနာရေးဝန်ကြီးဌာန၏ ၃-၉-၇၃ ရက်စွဲပါစာအမှတ်၊ ၂/၂၇၁ / အထ(၂)ဖြင့် ထုတ်ပြန်သည့် အမိန့်ကြော်ငြာစာ အရ ဖွဲ့စည်းခဲ့သည်။အင်ပင် မြို့ကို ပြည်ထဲရေးဝန်ကြီးဌာန၏ (၆-၉-၂၀၁၈) ရက်စွဲပါစာအမှတ်၊ ပထရ/ဖ(၂၆၇)/ရေး ၁ ဖြင့် ထုတ်ပြန်သည့် အမိန့်ကြော်ငြာစာအရ ဖွဲ့စည်းပါသည်။

အခန်း (၂)

ပထဝီဝင် အနေအထား

တည်နေရာ နှင့်အကျယ်အဝန်း

၃။ မြန်အောင်မြို့နယ်သည် မြောက်လတ္တီတွဒ် ၁၈ ဒီဂရီ ၁၇ မိနစ် နှင့် ၁၈ ဒီဂရီ ၅၂ မိနစ် အကြား အရှေ့ လောင်ဂျီတွဒ် ၉၅ ဒီဂရီ ၁၈ မိနစ်၊ ၉၅ ဒီဂရီ ၄၆ မိနစ် အကြားတွင် တည်ရှိပါသည်။ အရှေ့မှအနောက်သို့ (၄၂) မိုင်နှင့်တောင်မှမြောက်သို့ (၂၈)မိုင်ရှည်လျားပါသည်။မြန်အောင်မြို့နယ်နှင့် မြို့တို့၏ ဧရိယာ စတုရန်းမိုင်မှာ တစ်ဖက်ပါအတိုင်းဖြစ်ပါ သည်-

စဉ်	မြို့နယ်	စတုရန်းမိုင်	မြို့	စတုရန်းမိုင်
၁	မြန်အောင်	၅၉၉.၃၁၄	မြန်အောင်	၂.၅၈၂
၂	-	-	ကနောင်	၁.၃၈
၃	-	-	အင်ပင်	၁၁.၂၇
မြို့နယ်ချုပ်	၁	၅၉၉.၃၁၄	၃	၁၅.၂၃၂

နယ်နိမိတ်

၄။ မြန်အောင်မြို့နယ်၏ အရှေ့ဘက်တွင် ဧရာဝတီမြစ် တောင်ဘက်တွင် အင်္ဂပူမြို့နယ် ထိစပ် လျက်ရှိပါသည်။ အနောက်ဘက်တွင် ရခိုင်ရိုးမနှင့် ထိစပ်လျက် ရှိပြီး မြောက်ဘက်တွင် ကြံခင်းမြို့နယ်တို့နှင့် နယ်နိမိတ် ထိစပ်လျက်ရှိပါသည်။

မြေမျက်နှာသွင်ပြင်

၅။ မြန်အောင်မြို့နယ်၏ အရှေ့ဘက်တွင်ဧရာဝတီမြစ်သည်မြောက်မှတောင်သို့ စီးဆင်းလျက်ရှိပြီး ဧရာဝတီမြစ်ရိုးတစ်လျှောက် မြောက်မှတောင်သို့ မြေမျက်နှာသွင်ပြင် ညီညာပြန့်ပြူးမှုရှိပြီး မြို့နယ်၏ အနောက် ဘက်တွင် ကုန်းမြင့်များ၊ တောင်ကုန်း၊တောင်စွယ်များတည်ရှိသည်။မြို့နယ်အတွင်း မမြေချောင်း၊ ပဲစေ့ချောင်း များသည် အနောက်မှအရှေ့သို့ စီးဆင်းပါသည်။

ရေဆင်း

၆။ မြန်အောင်မြို့နယ်၏ အရှေ့ဘက်တွင် ဧရာဝတီမြစ်သည် မြောက်မှ တောင်သို့ (၂၈)မိုင် စီးဆင်း ပါသည်။နွေ/မိုး သင်္ဘောများ၊ စက်လှေများ သွားလာနိုင်ပါသည်။ မြန်အောင်မြို့နယ်၏မြောက်ဘက် ကြံခင်း မြို့နယ်၏ နယ်စပ်တွင် ဖားတရှဉ်း ချောင်းသည် မြို့နယ်နှင့်ထိစပ်ဧရိယာ(၄)မိုင်ခန့် အနောက်မှအရှေ့သို့ စီးဆင်းပါသည်။မြို့နယ်အတွင်း ထင်ရှားသောချောင်း အဖြစ် မမြေချောင်းသည် အနောက်ဘက် ရခိုင်ရိုးမတွင် ချောင်းဖျားခံ၍ မြို့နယ်အတွင်း (၃၅)မိုင်ခန့် ကွေ့ကောက်ဝင်ရောက်စီးဆင်းကာ အင်္ဂပူ မြို့နယ်အတွင်း ဆက်လက်ဖြတ်သန်း စီးဆင်းပါသည်။မမြေချောင်းသည် နွေရာသီတွင်ရေအနက်(၁)ပေ ၊ (၁)ပေခွဲခန့်သာ ရှိသဖြင့် သင်္ဘော၊ စက်လှေ များ မသွားလာနိုင်ပါ။ မိုးရာသီတွင်လည်း ရေစီးကြမ်း သဖြင့် သင်္ဘော၊ စက်လှေများ မသွားလာနိုင်ပါ။ရေချိုဖြစ်၍ သောက်သုံးရေအဖြစ် အသုံးပြု နိုင်ပါသည်။

ပင်လယ်ရေမျက်နှာပြင်အထက်အမြင့်

၇။ မြန်အောင်မြို့နယ်သည် ပင်လယ်ရေမျက်နှာပြင်အထက် အမြင့် (၆၇)ပေ အထက်တွင် တည်ရှိပါသည်။

အခန်း (၃)

ရာသီဥတုနှင့် သဘာဝပတ်ဝန်းကျင်

ရာသီဥတု

၈။ မြန်အောင်မြို့နယ်သည် ပူအိုက် စိုစွတ်သော ရာသီဥတုရှိပြီး အမြင့်ဆုံး အပူချိန် (၂၇)ဒီဂရီ စင်တီဂရိတ် နှင့် အနိမ့်ဆုံးအပူချိန်မှာ (၁၉) ဒီဂရီ စင်တီဂရိတ် ဖြစ်ပါသည်။ နှစ်အလိုက်ဖြစ်ပေါ်ခဲ့သော မိုးရေချိန်နှင့် အပူချိန်မှာ တစ်ဖက်ပါ အတိုင်းဖြစ်ပါသည်-

စဉ်	ခုနှစ်	မိုးရေချိန်		အပူချိန်	
		မိုးရွာရက်	စုစုပေါင်း မိုးရေချိန် (လက်မ)	နွေရာသီ (.C)	ဆောင်းရာသီ (.C)
				အမြင့်ဆုံး	အနိမ့်ဆုံး
၁	၂၀၁၆	၈၆	၅၂.၂၀	၃၈	၁၂
၂	၂၀၁၇	၈၆	၅၅.၁၀	၃၀	၁၂
၃	၂၀၁၇	၈၆	၅၅.၁၀	၃၀	၁၂
၄	၂၀၁၈	၈၆	၇၉.၂၉	၃၅	၁၂
၅	၂၀၁၈	၉၈	၅၈.၇၆	၄၀	၁၀

သဘာဝပေါက်ပင်များ

၉။ မြို့နယ်အတွင်းပေါက်ရောက်သောအပင်များမှာ ကျွန်း၊ ပျဉ်းကတိုး၊ သစ်ယာ၊ အင်၊ ကညင်၊ အင်ကြင်း၊ မျောက်ချော၊ ဒီးဒူး၊ တောင်သရက်၊ ဖက်ဝန်း၊မအူ၊သင်းဝင်၊ ချဉ်ယုတ်၊ နှော၊ မျောက်ငို၊ နဘဲ၊ သပြေ၊ ဘုမ္မရာဇာ၊ နလင်ကျော်၊ ဆင်တုံး၊ မနွယ်၊ ဘုန်းမသိမ်၊ ဆေးမြင်းခွာ၊ ဘင်္ဂံ စသည့် အပင်များပေါက်ရောက် ပါသည်။

တောရိုင်းတိရစ္ဆာန်များ

၁၀။ မြန်အောင်မြို့နယ်တွင် တွေ့ရှိရသော တောရိုင်းတိရစ္ဆာန်များမှာ ပြောင်၊ ဆတ်၊ဂျီ၊သမင်၊တောင်ဆိတ်၊ ဒေါင်း၊ ကျားသစ်၊ တောဝက်၊ တောခွေး၊ ယုန်၊ တောကြက်၊ တောကြောင်၊ ဒရယ်၊ဖြူ စသည်တို့ နေထိုင် ကျက်စားပါသည်။

သဘာဝပတ်ဝန်းကျင်လက်ရှိအခြေနေ

၁၁။ မြန်အောင်မြို့နယ်၏ အနောက်ဘက်ခြမ်းသည် အနောက် ရိုးမ တောင်တန်းများ နှင့်ဆက်စပ် တည်ရှိ ပါသည်။ ဧရာဝတီမြစ်သည် မြို့နယ်၏ အရှေ့ဘက်တွင်တည်ရှိပါသည်။သဘာဝတောတောင်များတွင် သစ်တော ပြုန်းတီးမှုနည်းပါးသည်။ ဧရာဝတီမြစ်အတွင်း သဲသောင် ဖြစ်ထွန်းမှုကြောင့် ရေလမ်းကျဉ်းမြောင်းမှုရှိပါသည်။ မြစ်ရေ ကြီးမှု ကြောင့် ကမ်းပြိုကမ်းစားမှုများ နှစ်စဉ် ကြုံတွေ့ရမှုရှိပါသည်။

သဘာဝပတ်ဝန်းကျင်ထိန်းသိမ်းရေးလုပ်ငန်းများ

၁၂။ သဘာဝပတ်ဝန်းကျင် ထိန်းသိမ်းရေးအတွက် လမ်းဘေးဝဲယာ သစ်ပင် စိုက်ပျိုးခြင်း၊ တစ်ရွာတစ်ဧက ထင်းစိုက်ခင်းများထူထောင်ခြင်း၊ တစ်အိမ်ထောင် သစ်မာ(၂၀)ပင်စိုက်ပျိုးခြင်း၊ ရတနာတန်းဝင်စိုက်ခင်း ထူထောင်ခြင်းတို့ကို နှစ်စဉ် စီမံချက်ဖြင့် ဆောင်ရွက်လျက်ရှိပါသည်။

သဘာဝဘေးအန္တရာယ်ကျရောက်မှု

၁၃။ မြန်အောင်မြို့နယ်အတွင်း သဘာဝဘေးအန္တရာယ် ကျရောက်မှု အခြေအနေကို တစ်ဖက်ပါ အတိုင်း တင်ပြအပ်ပါသည်။

စဉ်	အမျိုးအစား	ဖြစ်ပွားသည့်အကြိမ်	သေ/ပျောက်ဦးရေ	အဆောက်အဦးပျက်စီးမှု	ဆုံးရှုံးမှု တန်ဖိုး (ကျပ်သန်း)
၁	လေဘေး	၃	-	၂၄၃၆	၁၇၀.၁၉
၂	မီးဘေး	၁	-	၂	၀.၂၇
၃	ရေဘေး	၃	-	၄	၀.၇
စုစုပေါင်း		၇	-	၂၄၄၂	၁၇၁.၁၆

အခန်း (၄)
လူဦးရေဆိုင်ရာအချက်အလက်များ

နေထိုင်သည့်တိုင်းရင်းသားလူမျိုးစုများ

၁၄။ မြန်အောင်မြို့နယ်တွင် နေထိုင်ကြသော တိုင်းရင်းသားလူမျိုးစုများမှာ အောက်ပါအတိုင်း ဖြစ်ပါသည်-

စဉ်	လူမျိုး	နေထိုင်သည့်လူဦးရေ	မြို့နယ်လူဦးရေ	မြို့နယ်လူဦးရေ၏ရာခိုင်နှုန်း
၁	ကချင်			
၃	ကရင်	၁၁၂၃၇	၂၂၆၆၅၆	၄.၉
၄	ချင်း	၁၆၃၉	၂၂၆၆၅၆	.၇
၅	မွန်	၁	၂၂၆၆၅၆	.၀၀၁
၆	ဗမာ	၂၁၃၇၁၁	၂၂၆၆၅၆	၉၄.၃
၇	ရခိုင်	၃၆	၂၂၆၆၅၆	.၀၁၆
၈	ရှမ်း	၁၆	၂၂၆၆၅၆	.၀၀၀၇
	မြို့နယ်ချုပ်	၂၂၆၄၀	၂၂၆၆၅၆	၉၉.၉၉

အိမ်ခြေ၊ အိမ်ထောင်စု၊ လူဦးရေ

၁၅။ မြန်အောင်မြို့နယ်၏ ၂၀၁၇ခုနှစ် မတ်လကုန်အထိ လူဦးရေမှာ အောက်ပါ အတိုင်းဖြစ်ပါသည်-

(က) အိမ်ခြေ/အိမ်ထောင်စု

စဉ်	အကြောင်းအရာ	အိမ်ခြေ	အိမ်ထောင်စု	ရပ်ကွက်	ကျေးရွာအုပ်စု	ကျေးရွာ
၁	မြို့နေ	၅၅၁၄	၅၆၉၅	၁၁	-	-
၂	ကျေးလက်နေ	၅၁၄၆၃	၅၄၀၁၆	-	၅၈	၅၁၇
	မြို့နယ်ချုပ်	၅၆၉၇၇	၅၉၇၅၅	၁၁	၅၈	၅၁၇

(ခ) လူဦးရေ

စဉ်	အကြောင်းအရာ	အသက် (၁၈) နှစ်အထက်			အသက် (၁၈) နှစ်အောက်			စုစုပေါင်း		
		ကျား	မ	ပေါင်း	ကျား	မ	ပေါင်း	ကျား	မ	ပေါင်း
၁	မြို့နေ	၇၀၄၇	၉၂၃၇	၁၆၂၈၄	၃၁၀၆	၃၀၄၂	၅၇၄၈	၁၀၁၅၃	၁၂၂၇၉	၂၂၄၃၂
၂	ကျေးလက်နေ	၆၈၅၄၃	၇၆၆၄၂	၁၄၅၁၈၅	၂၈၈၈၂	၃၀၁၅၇	၅၉၀၃၉	၉၇၄၂၅	၁၀၆၇၉၉	၂၀၄၂၂၄
	မြို့နယ်ချုပ်	၇၅၅၉၀	၈၅၈၇၉	၁၆၁၄၆၉	၃၁၉၈၈	၃၃၁၉၉	၆၅၁၈၇	၁၀၇၅၇၈	၁၁၉၀၇၈	၂၂၆၆၅၆

လူဦးရေတိုးနှုန်းနှင့်ကျားမအချိုး

၁၆။ မြန်အောင်မြို့နယ်၏ ၂၀၁၇ခုနှစ် လူဦးရေတိုးနှုန်းကျား၊ မ အချိုးမှာ အောက်ပါ အတိုင်းဖြစ်ပါသည်-

(က) လူဦးရေတိုးနှုန်းနှင့်ကျားမအချိုး

စဉ်	ယခင်နှစ် လူဦးရေ	ယခုနှစ် လူဦးရေ	တိုးလာ ဦးရေ	တိုးနှုန်း	ကျား/မအချိုး		
					ကျား	မ	အချိုး
၁	၂၂၄၉၆၆	၂၂၆၆၅၆	၁၆၆၀	၀.၇၅	၈၀၇	၈၈၃	၁:၀၉

(ခ) မွေးဖွား၊ သေဆုံး၊ ပြောင်းဝင်၊ ပြောင်းထွက်လူဦးရေ

စဉ်	မူလလူ ဦးရေ	မွေးဖွား ဦးရေ	သေဆုံး ဦးရေ	ပြောင်းဝင် ဦးရေ	ပြောင်းထွက် ဦးရေ	လက်ရှိ လူဦးရေ
၁	၂၂၆၅၃၁	၂၈၀	၁၃၇	၁၄	၃၂	၂၂၆၆၅၆

ကိုးကွယ်သည့်ဘာသာ

၁၇။ မြန်အောင်မြို့နယ်တွင် နေထိုင်ကြသူများ၏ ကိုးကွယ်သည့် ဘာသာအလိုက် လူဦးရေမှာ အောက်ပါ အတိုင်းဖြစ်ပါသည်-

စဉ်	မြို့နယ်	ဗုဒ္ဓ ဘာသာ	ခရစ် ယာန်	ဟိန္ဒူ ဘာသာ	အစ္စလာမ် ဘာသာ	နတ်	အခြား	ပေါင်း
၁	မြန်အောင်	၂၁၈၅၃၃	၆၂၆၅	၁၃၀	၁၇၂၈	-	-	၂၂၆၆၅၆
	မြို့နယ်ချုပ်	၂၁၈၅၃၃	၆၂၆၅	၁၃၀	၁၇၂၈	-	-	၂၂၆၆၅၆

နိုင်ငံခြားသားများနေထိုင်မှု

၁၈။ မြန်အောင်မြို့နယ်အတွင်း နိုင်ငံခြားသားများ နေထိုင်သူ ဦးရေ မှာ တစ်ဖက်ပါအတိုင်းဖြစ်ပါသည် -

စဉ်	နိုင်ငံခြားသား လူမျိုး	နေထိုင်ဦးရေ	မြို့နယ်လူဦးရေ	မြို့နယ်လူဦးရေ ၏ ရာခိုင်နှုန်း
(က)	တရုတ်	၅	၂၂၆၆၅၆	၀.၀၀၂
(ခ)	အိန္ဒိယ	၁၁	၂၂၆၆၅၆	၀.၀၀၅
(ဂ)	ပါကစ္စတန်	-	-	-
(ဃ)	ဘင်္ဂလားဒေ့ရှ်	-	-	-
	မြို့နယ်ချုပ်	၁၆	၂၂၆၆၅၆	၀.၀၀၇

အခန်း (၅)

အုပ်ချုပ်ရေးဆိုင်ရာအချက်အလက်များ

အုပ်ချုပ်ရေးနယ်မြေဖွဲ့စည်းမှု

၁၉။ မြန်အောင်မြို့နယ်၏ အုပ်ချုပ်ရေးနယ်မြေ ဖွဲ့စည်းမှုမှာ အောက်ပါ အတိုင်း ဖြစ်ပါသည်-

စဉ်	မြို့နယ်	မြို့	ရပ်ကွက်	ကျေးရွာအုပ်စု	ကျေးရွာ
၁	၁	၁	၁၅	၅၈	၄၉၄

ရွေးကောက်ပွဲဆိုင်ရာကိစ္စရပ်များ

၂၀။ မြန်အောင်မြို့နယ် ၏ ရွေးကောက်ပွဲ ဆိုင်ရာ ကိစ္စရပ်များအား အောက်ပါအတိုင်း ဖော်ပြအပ်ပါသည်-

(က) **မြို့နယ်ရွေးကောက်ပွဲကော်မရှင်အဖွဲ့ခွဲ အဖွဲ့ဝင်စာရင်း**

စဉ်	အမည်	အလုပ်အကိုင်	တာဝန်
၁	ဦးစိန်လှိုင်	မြို့နယ်ပညာရေးမှူး (ငြိမ်း)	ဥက္ကဋ္ဌ
၂	ဦးလွင်ဦး	တည်းခိုခန်း၊မြစ်ကျောက်လုပ်ငန်း	အဖွဲ့ဝင်
၃	ဦးတင်လှ	လူမှုဖူလုံရေး (ငြိမ်း)	အဖွဲ့ဝင်
၄	ဒေါက်တာအောင် ကျော်ဦး	တိ/မွေးကု ဆရာဝန်	။
၅	ဦးဝင်းကြိုင်	ရေနံမြေအထွေထွေမန်နေဂျာ (ငြိမ်း)	။
၆	ဦးအေးဟန်	ကျောင်းအုပ်ကြီး (ငြိမ်း)	။
၇	ဦးဇော်ထက်	ဦးစီးအရာရှိ၊မြို့နယ်ထွေ/အုပ်ရုံး	။
၈	ဒေါ်စိုးစန္ဒာဝိုင်း	ဦးစီးအရာရှိ၊ပြန်/ဆက်	။
၉	ဒေါ်မော်မော်သန်း	ဦးစီးအရာရှိ၊စိုက်ပျိုးရေး	။
၁၀	ဦးရဲမင်းထွန်း	ဦးစီးမှူး၊လဝက	။
၁၁	ဒေါ်စန်းစန်းဌေး	မြို့နယ်ပညာရေးမှူး၊ မြို့နယ်ပညာရေးမှူးရုံး	။
၁၂	Dr အောင်ဝင်း	မြို့နယ်ပြည်သူ့ကျန်းမာရေး၊ ကုသရေးဦးစီးဌာန	။
၁၃	ဒေါ်သန္တာဘကြည်	မြို့နယ်ဥပဒေအရာရှိ၊မြို့နယ်ဥပဒေရုံး	။
၁၄	ဒေါ်မြင့်ဌေး	မြို့နယ်စာရင်းစစ်အရာရှိ၊မြို့နယ်စာရင်းရုံး	။
၁၅	ဦးမောင်တိုး	အမှုဆောင်အရာရှိ၊မြို့နယ်စည်ပင်	။
၁၆	ဦးမြင့်လှိုင်	မြို့နယ်ရွေးကောက်ပွဲအရာရှိ	အတွင်းရေးမှူး

(ခ) ဆန္ဒမဲပေးပိုင်ခွင့်ရှိသူဦးရေ

မြန်အောင်မြို့နယ်၏ ၂၀၁၇ ခုနှစ်တွင်ဆန္ဒမဲ ပေးပိုင်ခွင့်ရှိသူ ဦးရေမှာ ကျား (၇၅၅၉၀)ဦး ၊ မ (၈၅၈၇၉)ဦး၊ စုစုပေါင်း (၁၆၁၄၆၉) ဦးရှိပါ သည်။

(ဂ) နိုင်ငံရေးပါတီများ

စဉ်	ပါတီ	ဥက္ကဋ္ဌ	အတွင်း ရေးမှူး	အမှုဆောင် ဦးရေ	ပါတီဝင် ဦးရေ
၁	ပြည်ခိုင်ဖြိုး	၁	၁	၁၅	၃၁၂၄၁
၂	အမျိုးသားဒီမိုကရေစီအဖွဲ့ချုပ် ပါတီ	၁	၁	၁၉	၇၀၆၂
၃	တိုင်းရင်းသားစည်းလုံးညီညွတ် ရေးပါတီ	၁	၁	၂၄	၈၉၈၉
၄	အမျိုးသား နိုင်ငံရေး မဟာမိတ်များအဖွဲ့ချုပ်ပါတီ	၁	၁	၂၅	၄၂၆၂
၅	ညီညွတ်သောဒီမိုကရက်တစ်ပါတီ	၁	၁	၆	၆

(ဃ) ရွေးချယ်ခံရသော လွှတ်တော်ကိုယ်စားလှယ်များ

စဉ်	လွှတ်တော်ကိုယ်စား လှယ်အမည်	ပါတီ/ တသီးပုဂ္ဂလ အမည်	လွှတ်တော် အမည်
၁	ဦးခင်မောင်လတ်	အမျိုးသားဒီမိုကရေစီအဖွဲ့ချုပ်	ပြည်သူ့လွှတ်တော်
၂	ဦးမောင်မောင်အုန်း	အမျိုးသားဒီမိုကရေစီအဖွဲ့ချုပ်	အမျိုးသားလွှတ်တော် မဲဆန္ဒနယ်အမှတ် (၅)
၃	ဦးလှမိုးအောင်	အမျိုးသားဒီမိုကရေစီအဖွဲ့ချုပ်	တိုင်းဒေသကြီး လွှတ်တော် မဲဆန္ဒနယ်အမှတ် (၁)
၄	ဒေါ်စုစုအောင်	အမျိုးသားဒီမိုကရေစီအဖွဲ့ချုပ်	တိုင်းဒေသကြီး လွှတ်တော် မဲဆန္ဒနယ်အမှတ် (၂)
၅	ဒေါ်ဂျီမိုးမြတ်မြတ်သူ	အမျိုးသားဒီမိုကရေစီအဖွဲ့ချုပ်	တိုင်းရင်းသားလူမျိုးစု (ကရင်)
၆	ဦးဘကြူး	ပြည်ခိုင်ဖြိုးပါတီ	တိုင်းရင်းသားလူမျိုးစု (ရခိုင်)

အခန်း (၆)

စီးပွားရေးဆိုင်ရာအချက်အလက်

စီးပွားရေးဆိုင်ရာမြှင့်သုံးသပ်ချက်

၂၁။ မြန်အောင်မြို့နယ်သည် ဧရာဝတီတိုင်းဒေသကြီးအတွင်းတွင် တည်ရှိပြီးစီးပွားရေးအရ ဖွံ့ဖြိုးတိုးတက်မှုရှိသော မြို့နယ်တစ်ခုဖြစ်ပါသည်။ မြို့နယ်အတွင်းရှိ ဒေသခံပြည်သူလူထုသည် စိုက်ပျိုးရေးလုပ်ငန်းကို အဓိက လုပ်ကိုင်ဆောင်ရွက်ကြပါသည်။ ထို့အပြင်ပဲရုံ လုပ်ငန်း၊ မြစ်ကျောက် စရစ် ထုတ်လုပ်ခြင်း လုပ်ငန်းများကိုလည်း စီးပွားဖြစ်လုပ်ကိုင်ကြပါသည်။ မြန်အောင်မြို့နယ်သည်မြန်မာနိုင်ငံအထက်/အောက်ဒေသများသို့ ကုန်းလမ်း၊ ရေလမ်းများဖြင့် သွားလာ နိုင်ပြီး လမ်းပန်းဆက်သွယ်ရေး ကောင်းမွန်သော မြို့နယ် ဖြစ်ပါသည်။ မြို့နယ်၏ အဓိကထွက်ကုန်များမှာ ဆန်စပါး၊ မတ်ပဲ၊ မြစ် ကျောက်စရစ်ဖြစ်ပြီး အခြားဒေသများသို့ အများဆုံး တင်ပို့ရောင်းချ ပါသည်။ မြန်အောင်မြို့နယ်သည်ပြည်၊ ရန်ကုန်ဒေသများမှ မီးဖိုချောင်သုံး ပစ္စည်းများ၊ လျှပ်စစ်ပစ္စည်းများနှင့် အိမ်ဆောက်ပစ္စည်း များကို အဓိက တင်သွင်းရပါသည်။

မြေအသုံးချမှု

၂၂။ မြန်အောင်မြို့နယ်၏ မြေအမျိုးအစားအလိုက် အသုံးချထားသည့် ဧကအား အောက်ပါ အတိုင်းဖော်ပြ အပ်ပါသည်-

စဉ်	မြေအမျိုးအစား	ဧရိယာ (ဧက)
၁	အသားတင်စိုက်ပျိုးမြေဧရိယာပေါင်း	၁၅၉၁၄၂
	(က) လယ်မြေဧရိယာ	၁၁၉၅၄၃
	(ခ) ယာမြေ	၁၂၄၃၇
	(ဂ) ကိုင်း/ကျွန်းမြေ	၁၃၃၁၅
	(ဃ) ဥယျာဉ်မြေ	၁၃၈၄၇
	(င) ခန့်	-
၂	လုပ်ထားမြေဧရိယာပေါင်း	-
	(က) လယ်မြေဧရိယာ	-
	(ခ) ယာမြေ	-
	(ဂ) ကိုင်း/ကျွန်းမြေ	-
	(ဃ) ဥယျာဉ်မြေ	-
	(င) ခန့်	-
၃	စားကျက်မြေ	၆၈၁၂
၄	စက်မှုလုပ်ငန်းသုံးမြေ	၁၈၈
၅	မြို့မြေ	၆၃၉
၆	ရွာမြေ	၇၅၉၉
၇	အခြားမြေ	၁၂၈၅
၈	ကြိုးဝိုင်း/ကြိုးပြင်ကာကွယ်တော ဧရိယာ	၁၅၇၇၁၉
၉	တောရိုင်း	၂၀၄
၁၀	မြေရိုင်း	-
၁၁	စိုက်ပျိုးခြင်းမပြုနိုင်သောဧရိယာ	၄၉၉၇၃
	စုစုပေါင်း	၃၈၃၅၆၁

ဆည်မြောင်းတာဝန်များနှင့်ဆည်ရေသောက်ဧရိယာ

၂၃။ မြန်အောင်မြို့နယ်ရှိ ဆည်မြောင်းတာဝန်များနှင့် ဆည်ရေသောက် ဧရိယာမှာ တဖက်ပါအတိုင်း ဖော်ပြအပ်ပါသည်-

(က) ကိုယ့်အားကိုယ်ကိုးဆည်များ။ မရှိပါ။

(ခ) မြစ်ရေတင်စီမံကိန်းများ

စဉ်	စီမံကိန်းအမည်	တည်နေရာ	အကျိုးပြုဧက	မှတ်ချက်
၁	ငါးပိဆိပ်	ငါးပိဆိပ်အုပ်စု	၇၀၀၀	
၂	ကဇွန်းခုံ	ကဇွန်းခုံအုပ်စု	၅၀၀၀	
စုစုပေါင်း			၁၂၀၀၀	

(ဂ) တာတမံများ/ရေထိန်းတံခါး

စဉ်	တာတမံ/ရေထိန်းတံခါး			ကာကွယ်သည့် မြစ်/ချောင်း	အကျိုးပြုဧက
	အမည်	အမျိုးအစား	အရှည် (မိုင်)		
၁	မြန်အောင်တာ	မြေသား	၃၉.၂၅	ဧရာဝတီမြစ်	၁၃၆၃၂၁

စိုက်ပျိုးရေးလုပ်ငန်း

၂၄။ မြန်အောင် မြို့နယ်၏ စိုက်ပျိုးရေးလုပ်ငန်း ဆောင်ရွက်နိုင်မှု အခြေအနေမှာ အောက်ပါ အတိုင်းဖြစ်ပါသည်-

(က) အဓိကသီးနှံ (၁၀) မျိုး စိုက်ပျိုးထုတ်လုပ်မှု

စဉ်	သီးနှံအမည်	၂၀၁၇-၂၀၁၈ လျာထားဧက		၂၀၁၇-၂၀၁၈ ခုနှစ်			
				စိုက်	ရိတ်	နှုန်း	အထွက် (တင်း)
၁	စပါးပေါင်း	နွေ	၇၈၀၀	၇၀၅၈	၇၀၅၈	၈၄၅၂	၅၉၆၅၄၆
		မိုး	၁၁၈၇၂၉	၁၁၈၇၂၉	၁၀၂၀၄၄	၇၅၁၂	၇၆၆၅၅၄၅
၂	မြေပဲ	မိုး	၇၂၀၇	၇၂၁၂	၇၂၁၂	၅၉.၉၆	၄၃၂၄၃၂
		ဆောင်း	၁၉၁၈၀	၁၉၂၄၃	၁၉၂၄၃	၆၆.၁၉	၁၂၇၃၆၉၅
၃	နှမ်း	မိုး	၁၇၃၃	၁၇၃၁	၁၇၃၁	၁၃.၉၇	၂၄၁၈၂
		ဆောင်း	၇၆၄၇	၇၆၄၈	၇၆၄၈	၁၂.၃၀	၉၄၀၇၀၆
၄	နေကြာ	-	၃၁၅	၆၄၅	၆၄၅	၈.၅၀	၅၄၈၃
၅	မတ်ပဲ	-	၇၈၁၂၈	၇၆၅၇၈	၇၆၅၇၈	၁၈.၁၀	၁၃၈၆၀၆၂
၆	ပဲတီစိမ်း	မိုး	-	-	-	-	-
		ဆောင်း	၁၉၂၀	၂၁၁၉	၂၁၁၉	၁၈.၁၅	၃၈၄၆၁
၇	ပဲစင်းငုံ	-	၁၁၁၀	၁၁၁၀	၁၁၁၀	၁၇.၅၆	၁၉၄၉၂
၈	ဘိုကိတ်	-	၄၇၆၈	၄၉၁၁	၄၉၁၁	၂၁.၂၄	၁၀၄၃၀၈
၉	ကြံ	-	၁၇၂	၁၇၂	၁၇၂	၂၃.၄၄	၄၀၃၂
၁၀	ဖူးစားပြောင်း	-	၂၇၆၆	၁၄၁၉	၁၄၁၉	၂၅၉၉၇.၁၇	၃၆၈၈၉၉၇၈
၁၁	ဖူးစားပြောင်း	မိုး	၁၄၂၀	၁၄၁၇	၁၄၁၇	၁၈၉၅၀.၄၅	၂၆၈၅၂၇၈၈
		ဆောင်း	၇၅၃၅	၆၇၂၅	၆၇၂၅	၁၈၅၆၇.၀၀	၁၂၄၈၆၃၀၇၅

(ခ) နှစ်ရှည်သီးနှံစိုက်ပျိုးမှုအခြေအနေ

စဉ်	သီးနှံအမည်	စိုက် (ဧက)
၁	ရာဘာ	၃၀
၂	သစ်မွေး	-
၃	ရှောက်၊ သံပုရာ	၃၀
၄	လိမ္မော်	၅
၅	သရက်	၄၁၈
၆	ကျွဲကော၊ ရှောက်ချို	၅
၇	သီဟို	၂၀
၈	မန်ကျည်း	၅၀
မြို့နယ် ချုပ်		၅၅၈

(ဂ) အခြားဈေးကွက်ဝင်သီးနှံများစိုက်ပျိုးထုတ်လုပ်မှု

မြန်အောင်မြို့နယ်အတွင်း အခြား ဈေးကွက်ဝင် သီးနှံများ စိုက်ပျိုး ထုတ်လုပ်မှုအခြေအနေမှာ အောက်ပါ အတိုင်း ဖြစ်ပါသည် -

စဉ်	သီးနှံအမည်	စိုက်ဧက
၁	ကြက်သွန်နီ	၂၈၃
၂	ငရုတ်သီး	၁၅၁၆
၃	ငရုတ်ကောင်း	၃၄၂
၄	ပန်းနှမ်း	-
၅	ကုလားပဲ	၃၆၅
၆	နနွင်း	၁၁၀
၇	နံနံစေ့	-
၈	ဟင်းသီးဟင်းရွက်	၈၂၃၇

(ဃ) လယ်ယာသုံးစက်ကိရိယာ သုံးစွဲမှုအခြေအနေ

စဉ်	အစိုးရ							ပုဂ္ဂလိက						
	လယ်ထွန်စက်	လက်တွန်းထွန်စက်	မျိုးစေ့ချစက်	Combine Harvester	ရိတ်သိမ်းစက်	ချွေလှေ့စက်	ရေစုပ်စက်	လယ်ထွန်စက်	လက်တွန်းထွန်စက်	မျိုးစေ့ချစက်	Combine Harvester	ရိတ်သိမ်းစက်	ချွေလှေ့စက်	ရေစုပ်စက်
၁	၃၁	-	၁	၆	၅	-	၁	၁၉၁	၃၁၂၄	-	၃၄	၉	၃၁	၃၇၄၃

(င) လယ်ယာသုံးထယ်၊ ထွန်နှင့်ကျွဲ၊ နွားကောင်ရေ

စဉ်	ထယ်အရေအတွက်	ထွန်အရေအတွက်	ကျွဲကောင်ရေ	နွားကောင်ရေ
၁	၁၂၄၇၀	၁၃၉၇၆	၁၂၃၁	၂၄၉၅၅

(စ) ဒေသတွင်း ဆန်ဖူလုံမှုရာခိုင်နှုန်း

စဉ်	အကြောင်းအရာ	ရေတွက်ပုံ	၂၀၁၆-၁၇ အမှန်	၂၀၁၇-၁၈ လျာထား	မှတ်ချက်
၁	လူဦးရေ	ဦး	၂၂၁၁၉၀	၂၂၆၈၉၂	
၂	လူတစ်ဦးတစ်နှစ်စားသုံးမှု	-	-	-	
	-ကျေးလက်နေ	တင်း	၁၉၈၇၁၀	၂၀၄၄၆၅	
	-မြို့နေ	တင်း	၂၂၄၈၀	၂၂၄၂၇	
၃	ဝမ်းစာလိုအပ်ချက်	တင်း	၃၂၅၀၄၁၀	၃၃၀၅၃၆၁	
၄	စပါးစိုက်ဧကပေါင်း (မိုးစပါး)	ဧက	၁၂၇၁၉၄	၁၂၅၇၈၇	
	-အထွက်နှုန်း	တင်း	၇၀.၈၀	၆၅.၆၈	
	-အထွက်တင်း	တင်း	၉၀၀၅၉၁၀	၈၂၆၂၀၉၁	
၅	လာမည့်နှစ်စပါးစိုက် ဧက	ဧက	၁၂၆၅၂၉	၁၂၅၇၈၇	
၆	ချန်လှုပ်ရမည့်တင်း	တင်း	၄၃၄၅၀၅	၄၁၆၈၁၅	
၇	အသုံးပြုတင်း	တင်း	၃၆၈၄၉၁၆	၃၇၅၂၉၁၄	
၈	ပိုလျှံမှု	တင်း	၅၃၂၀၉၉၄	၄၅၀၉၁၇၇	
၉	ဝမ်းစာကျန်ရှိမှု	တင်း	၃၂၅၀၄၁၀	၃၃၃၆၀၉၉	
၁၀	ဆန်ဖူလုံမှု	%	၂၄၄.၃၉%	၂၁၀.၀၀%	

(ဆ) ဒေသတွင်းဆီဖူလုံမှုရာခိုင်နှုန်း

စဉ်	အကြောင်းအရာ	ရေတွက်ပုံ	၂၀၁၆-၁၇ အမှန်	၂၀၁၇-၁၈ လျာထား	မှတ်ချက်
၁	လူဦးရေ	ဦး	၂၂၅၆၉၂	၂၂၅၆၉၂	
၂	လူတစ်ဦးတစ်နှစ်စားသုံးမှု	ပိဿာ	၆	၆	
	ဆီလိုအပ်ချက်	မက်ထရစ်တန်	၂၁၆၇	၂၂၂၃	
	ဆီထုတ်လုပ်မှု	မက်ထရစ်တန်	၅၅၇၂	၅၅၈၃	
၃	အလေအလွင့်နှင့် အခြား	ပိဿာ	၃၄၃၄၁၂၃	၃၄၃၉၈၁၇	
၄	ချန်လှုပ်ရမည့်တင်း	ဧက	၃၆၆၀၂	၃၆၄၇၉	
	အသုံးပြုမှု	ပိဿာ	၂၁၀၆၉၈၃	၂၀၇၈၄၆၅	
	လိုအပ်မှု	ပိဿာ	၁၃၂၇၁၄၀	၁၃၆၁၃၅၂	
၅	ဖူလုံမှု	ရာခိုင်နှုန်း	၂၅၈.၇၆%	၂၅၃.၄၃%	

မွေးမြူရေးလုပ်ငန်းများ

၂၅။ မြန်အောင်မြို့နယ်၏ မွေးမြူရေးလုပ်ငန်း ဆောင်ရွက်နိုင်မှု အခြေအနေမှာ တဖက်ပါအတိုင်း ဖြစ်ပါသည်-

(က) မွေးမြူရေးစုန်များ။ မရှိပါ။

(ခ) မြို့နယ်မွေးမြူရေး (ကောင်ရေ)

စဉ်	ခုနှစ်	ကျွဲ	နွား	ဝက်	သိုး/ ဆိတ်	ကြက်	ဘဲ	ငုံး
၁	၂၀၁၅-၁၆	၁၂၀၇	၂၄၁၂၉	၂၃၅၃၀	၃၆၈၁	၃၆၁၆၃၈	၁၈၉၁၁	-
၂	၂၀၁၆-၁၇	၁၂၉၉	၂၄၉၅၅	၂၇၉၃၆	၃၉၉၃	၃၇၅၈၈၁	၁၉၈၅၅	-
၃	၂၀၁၇-၁၈	၁၄၁၂	၂၅၉၁၇	၃၁၆၅၈	၄၇၀၆	၃၈၃၄၉၂	၂၀၃၉၅	-

(ဂ) မြို့နယ်အသားထုတ်လုပ်မှု (ပိဿာ)

စဉ်	ခုနှစ်	အမဲ	ဝက်	သိုး/ ဆိတ်	ကြက်	ဘဲ	ငုံး
၁	၂၀၁၆-၁၇	၁၂၀၇၃၈	၆၆၁၁၂၃	၁၇၅၈၈	၅၅၈၇၄၁	၈၉၀၅၂	
၂	၂၀၁၇-၁၈	၂၃၁၄၇	၁၃၇၄၆၄	၃၀၈၆	၁၁၇၈၁၂	၁၈၉၁၈	

(ဃ) မြို့နယ်ကြက်/ဘဲ/ငုံးဥထုတ်လုပ်မှု (လုံး)

စဉ်	ခုနှစ်	ကြက်ဥ	ဘဲဥ	ငုံးဥ
	၂၀၁၆-၂၀၁၇	၂၁၉၂၉၂၀၁	၂၁၉၂၀၀၀	-
	၂၀၁၇-၂၀၁၈	၂၃၄၇၀၇၅၈	၂၄၅၇၇၉၇	-

(င) မြို့နယ်နို့ထွက်ပစ္စည်းထုတ်လုပ်မှု

စဉ်	ခုနှစ်	နို့စားနွား (ကောင်ရေ)	နို့ထွက် (ပိဿာ)
၁	၂၀၁၆-၂၀၁၇	၅၂၆၃	၂၅၀၉၅၃၉
၂	၂၀၁၇-၂၀၁၈	၄၇	၁၇၇၀၇၈

(စ) မြို့နယ်ငါး၊ ပုစွန်မွေးမြူမှု အခြေအနေ

စဉ်	ခုနှစ်	ငါး			ပုစွန်		
		အရေအတွက် (ကန်)	ဧက	ထုတ်လုပ်မှု ပိဿာ	အရေအတွက် (ကန်)	ဧက	ထုတ်လုပ်မှု ပိဿာ
၁	၂၀၁၆-၂၀၁၇	၃၇	၁၀၆.၈၂၂	၁၀၇၇၀၀၀	-	-	-
၂	၂၀၁၇-၂၀၁၈	၃၇	၁၀၆.၈၂၂	၁၁၃၇၀၀၀	-	-	-

(ဆ) ရေချိုရေငန်ငါးဖမ်းလုပ်ငန်းမှအသားထုတ်မှု (တန်)

စဉ်	မြို့နယ်	ငါး			ပုစွန်		
		လေလံအရေအတွက်	လုပ်ငန်းအရေအတွက်	ထုတ်လုပ်မှု (တန်)	လေလံအရေအတွက်	လုပ်ငန်းအရေအတွက်	ထုတ်လုပ်မှု (တန်)
၁	မြန်အောင်	၅၆	၃၀၀၃.၂၂		-	-	-
	မြို့နယ်ချုပ်	၅၆	၃၀၀၃.၂၂		-	-	-

စက်မှုလက်မှုလုပ်ငန်း

၂၆။ မြန်အောင်မြို့နယ်၏စက်မှုလက်မှုလုပ်ငန်း ဆောင်ရွက်နိုင်မှု အခြေအနေမှာ အောက်ပါအတိုင်း ဖြစ်ပါသည်-

(က) စက်မှုဇုန်များ။ မရှိပါ။

(ခ) မြို့နယ်ရှိစက်ရုံများ

စဉ်	စက်ရုံအမည်	အမျိုးအစား	နိုင်ငံပိုင်	ပုဂ္ဂလိကပိုင်	လုပ်သားအင်အား
၁	ရောင်နီ	အရက်ချက်စက်ရုံ	-	၁	၂၃၀
၂	ဓာတ်အားပေးစက်ရုံ	-	၁	-	၇၄
၃	မြန်အောင် ရေနံမြေ	-	၁	-	၂၄၂
၄	ရွှေပြည်သာ ရေနံမြေ		၁	-	၁၅၀
၅	MAG Grand stand	ရေသန့်စက်ရုံ	-	၂	၁၂
	မြို့နယ်ချုပ်	-	၃	၃	၇၀၈

(ဂ) မြို့နယ်ရှိအလုပ်ရုံများ

စဉ်	အလုပ်ရုံ အမည်	အမျိုးအစား	နိုင်ငံပိုင်	ပုဂ္ဂလိကပိုင်	လုပ်သားအင်အား
၁	မြို့တွင်းဆန်စက်	ဆန်စက်		၉၁	၁၈၂
၂	မြို့တွင်းသစ်စက်	သစ်စက်		၁၇	၃၄
၃	အမှုန့်ကြိတ်စက်	အမှုန့်ကြိတ်စက်		၉	၁၅
၄	ဆီစက်	ဆီစက်		၅	၁၈
၅	ရေခဲစက်	ရေခဲစက်		၂	၅

စဉ်	အလုပ်ရုံ အမည်	အမျိုးအစား	နိုင်ငံပိုင်	ပုဂ္ဂလိကပိုင်	လုပ်သားအင်အား
၆	ဆေးလိပ်ခုံ			၇	၆၀
၇	ပဲလှော်ဖို			၉	၃၁
၈	ပဲပြားလုပ်ငန်း			၁	၇
၉	ပရိဘောဂ			၈	၂၆
၁၀	မီးသွေးဆောင်			၁	၃
၁၁	ပုန်းညက်			၃	၁၄
၁၂	ရေနံချက်ဖို			၈	၆၉
၁၃	ဝပ်ရှော့လုပ်ငန်း			၄၀	၆၁
မြို့နယ်ချုပ်				၂၀၁	၅၂၅

(ဃ) အိမ်တွင်းစက်မှုလက်မှုလုပ်ငန်းများ

စဉ်	စက်မှုလက်မှုလုပ်ငန်းအမျိုးအစား	အရေအတွက်	လုပ်သားအင်အား
၁	ယက္ကန်း	-	-
၂	စက်ချုပ်	၂၅၈	၂၇၃
၃	မုန့်လုပ်ငန်း	၈၂	၂၄၆
၄	ပန်ထိမ်လုပ်ငန်း	၂၃	၆၃
၅	ပန်းပဲ	၂၂	၄၉
၆	ဇကော ၊ ဇကာ ၊ ဖျာရက်လုပ်ငန်း	၂၀၅	၂၂၀
၇	စတီးဂဟေ	၁၆	၃၁
၈	ဖရောင်းတိုင်လုပ်ငန်း	၂	၈
၉	ကြိုးကျစ်လုပ်ငန်း	၅၆	၁၆၆
၁၀	အိုးလုပ်ငန်း	၅၆	၁၁၂
၁၁	ပန်ချီ	-	-
မြို့နယ်ချုပ်		၇၂၀	၁၁၆၈

သစ်တောလုပ်ငန်းဆောင်ရွက်မှုအခြေအနေ

၂၇။ မြန်အောင်မြို့နယ်၏သစ်တောလုပ်ငန်းနှင့်ပတ်သက်သော အချက်အလက်များမှာအောက်ပါ အတိုင်း ဖြစ်ပါသည်-

(က) သစ်တောများ

စဉ်	အကြောင်းအရာ	ဧရိယာ (ဧက)	ပေါက်သည့်အပင်များ
၁	ကြိုးဝိုင်း	၁၅၇၇၁၉	ကျွန်း၊ ပျဉ်းကတိုး၊ သစ်ယာ၊ အင်ကြင်း၊ ဘင်္ဂါ၊ မျောက်ချော၊ ထောက်ကြန့်၊ သစ်စေ၊ ကညင်
မြို့နယ်ချုပ်		၁၅၇၇၁၉	၉ မျိုး

(ခ) စီးပွားဖြစ်သစ်တောစိုက်ခင်း

စဉ်	စိုက်ပျိုးသူဦးရေ		နိုင်ငံ/ပုဂ္ဂလိကပိုင်	စိုက်ဧက	တည်နေရာ	အပင်အမျိုးအစား	အရေအတွက်
၁	ဦးရေ	၂၀၀	နိုင်ငံပိုင်	၃၀၀	မျှင်ဝါးတောင်	ကျွန်း	၃၆၃၀၀၀
	မြို့နယ်ချုပ်	၂၀၀		၃၀၀	အကွက်အမှတ် (၆၀)		၃၆၃၀၀၀

(ဂ) သစ်ထုတ်လုပ်မှု

စဉ်	အမျိုးအစား	နိုင်ငံ	ပုဂ္ဂလိကပိုင်	ထုတ်လုပ်မှု (တန်)
၁	ကျွန်း	၁၀.၈၅၂၆	-	၁၀.၈၅၂၆
၂	အခြား	-	၉.၉၀၄၆	၉.၉၀၄၆
၃	ကျွန်းနှင့်သစ်မာတိုင်	-	-	-
	မြို့နယ်ချုပ်	၁၀.၈၅၂၆	၉.၉၀၄၆	၂၀.၇၅၇၂

(ဃ) သစ်တောထွက်ပစ္စည်းများ

စဉ်	အမျိုးအစား	ရေတွက်ပုံ	ထုတ်လုပ်မှု
၁	ထင်း	ကုဗတန်	၂၅၀
၂	မီးသွေး	။	၁၀၀
၃	ဝါး	လုံး	၅၀၀၀၀၀
၄	သစ်ခေါက်	ပိဿာ	၁၅၀
၅	ခနီ	ဗျစ် (၀၀၀)	၂၅၀
၆	ရှားစေး	-	-
၇	သစ်ခွ	-	-
၈	သနပ်ခါး	-	-
၉	ပျားရည်	-	-
၁၀	ဖာလာ	-	-

တွင်းထွက်ပစ္စည်းထုတ်လုပ်မှုလုပ်ငန်း

၂၈။ မြန်အောင်မြို့နယ်၏ တွင်းထွက်ပစ္စည်း ထုတ်လုပ်မှုလုပ်ငန်းနှင့် ပတ်သက်သော အချက်အလက်များမှာအောက်ပါအတိုင်းဖြစ်ပါသည်-

- (က) သတ္တုတူးဖော်ထုတ်လုပ်မှု။ မရှိပါ။
- (ခ) လမ်းခင်းကျောက်တူးဖော်ထုတ်လုပ်မှု။ ဦးရဲမင်းဦး ၊ လမ်းခင်းကျောက် (၃၀၀၀) ကျင်း ၊ မျှင်ဝါးတောင်သစ်တောကြိုးဝိုင်းအကွက်အမှတ် (၅၅ ၊ ၅၆ ၊ ၅၇) ရှိမြေဧရိယာ (၇) ဧက အတွင်းမှ ထုတ်လုပ် လျှက်ရှိပါသည်။

စွမ်းအင်နှင့်လျှပ်စစ်ကဏ္ဍ

၂၉။ မြန်အောင်မြို့နယ်၏ စွမ်းအင်/လျှပ်စစ်ကဏ္ဍနှင့် ပတ်သက်သော အချက်အလက်များမှာအောက်ပါ အတိုင်း ဖြစ်ပါသည်-

(က) ဓါတ်ဆီ/ဒီဇယ်အရောင်းဆိုင်

စဉ်	ဆိုင်အမည်	နိုင်ငံပိုင်	ပုဂ္ဂလိကပိုင်	တစ်နှစ်ရောင်းချမှု စည်ပေါင်း		စုစုပေါင်း
				ဓါတ်ဆီ	ဒီဇယ်	
၁	ရွှေဗိုင်းဖြူ	-	၁	၄၀၀	၂၇	၄၂၇
၂	စိုးမိသားစု	-	၁	၃၀၀	၃၀၀	၆၀၀
၃	ထက်	-	၁	၃၀၅	၃၅၀	၆၅၅
မြို့နယ်ချုပ်			၃	၁၀၀၅	၆၇၇	၁၆၈၂

(ခ) သဘာဝဓါတ်ငွေ့အရောင်းဆိုင်များ။ မရှိပါ။

ပို့ဆောင်ရေးနှင့် လမ်းပန်းဆက်သွယ်ရေးလုပ်ငန်း

၃၀။ မြန်အောင်မြို့နယ်၏ ပို့ဆောင်ရေးနှင့် လမ်းပန်းဆက်သွယ်ရေး လုပ်ငန်းနှင့်ပတ်သက်သော အချက်အလက်များမှာ အောက်ပါ အတိုင်း ဖြစ်ပါ သည်-

(က) လေကြောင်းလမ်း။ မရှိပါ။

(ခ) ရေကြောင်းလမ်း -

စဉ်	ရေကြောင်းလမ်းအမည်	မြို့နယ်အတွင်း		အရှည်ရေမိုင်	ဆိပ်ကမ်းအရေအတွက်	
		မှ	ထိ		သင်္ဘော ဆိပ်	အခြား
၁	မြန်အောင်-ပြည်	မြန်အောင်	ကြံခင်း	၅	၁	-
၂	မြန်အောင်-ရန်ကုန်	မြန်အောင်	ရွှေကျင်	၁၈	၄	-
မြို့နယ်ချုပ်				၂၃	၅	

(ဂ) ရထားလမ်းနှင့် ဘူတာရုံများ

စဉ်	ရထားလမ်းအမည်	မြို့နယ်အတွင်း		အရှည်မိုင်	ဘူတာအရေအတွက်	
		မှ	ထိ		ကြီး	သေး
၁	ကြံခင်း-ပုသိမ်	မြန်အောင်	ကြံခင်း	၂၄	၆	၁
မြို့နယ်ချုပ်				၂၄	၆	၁

(ဃ) ကားဂိတ်များ

စဉ်	ကားဂိတ်အမည်	ပြေးဆွဲသည့်ခရီးစဉ်	ပြေးဆွဲသည့်ယာဉ်အမျိုးအစား	ပြေးဆွဲသည့်ယာဉ်စီးရေ
၁	ဧရာသစ္စာ	မြန်အောင်-ရန်ကုန်	Aircon Bus	၁၉
	ဧရာသစ္စာ	မြန်အောင်-ဟင်္သာတ-ပုသိမ်	Mini Bus	၇
၂	ကနောင်မင်းသား	မြန်အောင်-ရန်ကုန်	။	၈
၃	ရိုးမ	။	။	၅
၄	အောင်ကျော်မိုး	။	။	၉
၅	မန္တလာထွန်း	မြန်အောင်-မန္တလေး	။	၅
၆	တိုင်းလုံးကျော်	မြန်အောင်-ပြင်ဦးလွင်	။	၄
၇	ရတနာ	မြန်အောင်-ပုသိမ်	Custom	၁၀
			Aircon Bus	၂
၈	ဧရာသစ္စာ	မြန်အောင်-နေပြည်တော်	။	၁၀
	မြို့နယ်ချုပ်	၆		၇၉

ပြည်သူ့ဆောက်လုပ်ရေးလုပ်ငန်းများ

၃၁။ ပြည်သူ့ဆောက်လုပ်ရေး လုပ်ငန်းများမှာ အောက်ပါအတိုင်း ဖြစ်ပါသည်-

(က) ကားလမ်း

စဉ်	ကားလမ်းအမည်	မြို့နယ်အတွင်း		အရှည်မိုင်
		မှ	ထိ	
၁	မြန်အောင်-ကြံခင်း	မြန်အောင် (၂)	နတ်ပိတိ	၄/၀
၂	ဟင်္သာတ-ဆုံကုန်း-မြန်အောင်	ညောင်မြစ်ဆွဲ	ကညင်ငူ	၂၂/၂
၃	အင်ပင်-လက်ပံကွင်း-ညောင်ခြေထောက်လမ်း	အနောက်ကုန်း	ညောင်ခြေထောက်	၁၂/၀.၂၅
၄	ထူးကြီး-ထိန်သေးလမ်း	ညောင်ချင်	ကုန်းတလုံး	၅/၇
	စုစုပေါင်း			၄၄/၃.၂၅

(ခ) မြို့နယ်ချင်းဆက်လမ်းများ

စဉ်	လမ်းအမည်	အရှည် (မိုင်-ဖာလုံ)	အမျိုးအစား			မှတ်ချက်
			ကတ္တရာ	ကျောက်ချော	အမာခံလမ်း	
၁	ဟင်္သာတ-ဆုံကုန်း-မြန်အောင်	၂၂/၂	၂၂/၂	-		
၂	ကြံခင်း-မြန်အောင်လမ်း	၄/၀	၄/၀	-		
၃	အင်ပင်-လက်ပံကွင်း-ညောင်ခြေထောက်	၁၂/၀.၂၅	-	၂/၀	၁၀/၂.၂၅	
၄	ထူးကြီး-ထိန်သေးလမ်း	၅/၇	-		၅/၇	
	မြို့နယ်ချုပ်	၄၄/၃.၂၅'	၂၆/၂	၂/၀	၁၆/၀.၂၅	

(ဂ) တံတားများ

(၁) ပေ (၁၈၀) အထက်တံတားများ

စဉ်	တံတား အမည်	အရှည် (ပေ)	အမျိုးအစား	တည်ဆောက်သည့်ခုနှစ်	သွားလာနိုင်သည့်ယာဉ် (ကား/ရထား)
၁	မမြချောင်းကူး တံတား	၁၈၀	ကွန်ကရစ်	၁၉၉၂	ကား
၂	ပဲစေ့ချောင်းကူး တံတား	၁၈၀	ကွန်ကရစ်	၁၉၉၂	ကား

(၂) ပေ (၁၈၀) အောက်တံတားများ

စဉ်	ပေ (၅၀) မှ (၁၈၀) ရှိ တံတား အမည်	အရှည် ပေ	အမျိုးအစား	တည်ဆောက်သည့်ခုနှစ်	သွားလာနိုင်သည့်ယာဉ် (ကား/ရထား)	ပေ (၅၀) အောက် တံတား အရေအတွက်	တံတား စုစုပေါင်း
၁	တံတား အမှတ် ၄/၆	၇၀'	ဘေလီ	၂၀၁၇	ကား	-	
၂	တံတား အမှတ် ၁/၇	၆၀'	ကွန်ကရစ်	၂၀၁၆	ကား	-	
၃	တံတား အမှတ် ၂/၈	၉၃'	သစ်	၁၉၉၆	ကား	-	
၄	တံတား အမှတ် ၁/၁၁	၁၀၅'	သစ်	၂၀၀၇	ကား	၃၈	၄၂ စင်း

(ဃ) လမ်းတံတားသုံးစက်ကိရိယာများ

စဉ်	လမ်းတံတားသုံးစက်ကိရိယာများ				လုပ်သား ဦးရေ
	မြေထိုးစက်	မြေကော်စက်	မြေကြိတ်စက်	မြေသယ်ယာဉ်	
၁	-	-	၁	-	၆၅ ဦး

(င) လမ်း/ တံတားအသုံးပြုခကောက်ခံသည့်လုပ်ငန်း

မရှိပါ။

ဟိုတယ်နှင့်ခရီးသွားလုပ်ငန်း

၃၂။ မြန်အောင်မြို့နယ်ရှိ ဟိုတယ်နှင့်ခရီးသွားလုပ်ငန်းနှင့် ပတ်သက်သော အချက်အလက်များမှာ တဖက်ပါ အတိုင်းဖြစ်ပါသည်-

(က) ဟိုတယ်၊ မိုတယ်၊ အင်း၊ တည်းခိုခန်း (စည်ပင်)

(၁) ဟိုတယ် ။ မရှိပါ။

(၂) မိုတယ်၊ အင်း၊ တည်းခိုခန်း

စဉ်	မိုတယ်အရေအတွက်	အင်းအရေအတွက်	တည်းခိုခန်း အရေအတွက်
၁	-	-	၁၃

(ခ) ကမ်းခြေနှင့် အပန်းဖြေနေရာများ။ မရှိပါ။

သမဝါယမအသင်းများ

၃၃။ မြန်အောင်မြို့နယ်တွင်ရှိသော သမဝါယမ အသင်းများမှာ အောက်ပါ အတိုင်း ဖြစ်ပါသည်-

စဉ်	သမဝါယမ အသင်းပေါင်း	သမဝါယမ အသင်းစုပေါင်း	မှတ်ချက်
၁	၃၂၈	၁	

စီးပွားရေးဆိုင်ရာ အခြေခံအဆောက်အအုံများ

၃၄။ မြန်အောင်မြို့နယ်တွင်ရှိသော စီးပွားရေးဆိုင်ရာအခြေခံ အဆောက် အအုံ များမှာ အောက်ပါအတိုင်း ဖြစ်ပါသည်-

(က) ကုမ္ပဏီ၊ ကုန်စည်ခိုင်၊ ပွဲရုံများ၊ ဈေးနှင့် ကုန်တိုက်များ

(၁) ကုမ္ပဏီများ

စဉ်	ကုမ္ပဏီအမည်	ဆောင်ရွက် သည့်လုပ်ငန်း	တည်နေရာ
၁	သစ္စာလွန်ဆေး	လမ်း၊ တံတားနှင့် ဆောက်လုပ်ရေး	အမှတ် (၃) ရပ်ကွက်၊ မြန်အောင်မြို့

(၂) ကုန်စည်ခိုင်များ။ မရှိပါ။

(၃) ပွဲရုံများ (စည်ပင်)

စဉ်	ပွဲရုံအမည်	ရောင်းဝယ် သည့်ပစ္စည်းများ	တည်နေရာ
၁	တက်နေဦး	ပဲမျိုးစုံ	ကြာနီကန်လမ်း၊ အမှတ် (၄)
၂	ပြည့်ဖြိုးကျော်	ပဲမျိုးစုံ	ညဈေးလမ်း၊ အမှတ် (၅) ရပ်ကွက်
၃	ဦးခဲချွန်	စားသောက်ကုန်	ပရိကွေရာလမ်း၊ အမှတ် (၃) ရပ်ကွက်
၄	ဦးခဲမိုန်	စားသောက်ကုန်	ဈေးတောင်လမ်း၊ အမှတ် (၃) ရပ်ကွက်

(၄) ဈေးများ (စည်ပင်)

စဉ်	ဈေးအမည်	တည်နေရာ	မှတ်ချက်
၁	နေခြည်ဈေး	အမှတ် (၃) ရပ်ကွက်၊ မြန်အောင်မြို့	
၂	ကနောင်ဈေး	အမှတ် (၃) ရပ်ကွက်၊ ကနောင်မြို့	
၃	သပြေကုန်းဈေး	သပြေကုန်းကျေးရွာအုပ်စု	
၄	အင်ပင်ဈေး	အင်ပင်ကျေးရွာအုပ်စု	
၅	အေးမြချမ်းသာ	တာခွတ်ကြီးကုန်းကျေးရွာအုပ်စု	
၆	ပြည့်ဖြိုးကျော်	တာခွတ်ကြီးကုန်းကျေးရွာအုပ်စု	

(၅) ကုန်တိုက်များ။ မရှိပါ။

(ခ) ဘဏ်များ (စည်ပင်)

စဉ်	မြို့နယ်	ဘဏ် ပေါင်း	အစိုးရ ပိုင်	ပုဂ္ဂလိကပိုင်	စုစု ပေါင်း
၁	မြန်အောင်	၆	၂	၄	၆

(ဂ) စတိုးဆိုင်နှင့်အရောင်းဆိုင်များ (စည်ပင်)

စဉ်	ဆိုင်အမျိုးအစား	အရေအတွက်
၁	စတိုးဆိုင်	၁၆
၂	ရွှေဆိုင်	၄၁
၃	လျှပ်စစ်ပစ္စည်းဆိုင်	၁၁
၄	ဖုန်း/ဖုန်းပစ္စည်းအရောင်းဆိုင်	၉
၅	စာအုပ်ဆိုင်	၆
၆	ဆေးဆိုင်	၁၅
၇	စားသောက်ဆိုင်	၁၃
၈	လက်ဖက်ရည်ဆိုင်	၂၃
၉	ကုန်မာဆိုင်	၂၇
၁၀	စိုက်ပျိုးရေးပစ္စည်းဆိုင်	၂
၁၁	ဆောက်လုပ်ရေးပစ္စည်းဆိုင်	၃
၁၂	ဝန်ဆောင်မှုလုပ်ငန်းဆိုင်	-
၁၃	ဆန်ဆိုင်	၃၁
၁၄	အဝတ်အထည်ဆိုင်	၃၈
၁၅	နိဗ္ဗာန်ကုန်ဆိုင်	၂
	မြို့ချုပ်	၂၃၇

စည်ပင်သာယာရေးလုပ်ငန်းများ

၃၅။ မြန်အောင်မြို့နယ်၏ စည်ပင်သာယာရေးလုပ်ငန်းများမှာ အောက် ပါ အတိုင်းဖြစ်ပါသည်-

(က) ဈေးလုပ်ငန်း

စဉ်	ဈေးအမည်	ဆိုင် ခန်း အရေ အတွက်	နိုင်ငံ ဝိုင်	ပုဂ္ဂလိ က ဝိုင်	တည်နေရာ
၁	နေခြည်ဈေး	၈၃၅	၈၃၅	-	အမှတ် (၃) ရပ်ကွက်၊ မြန်အောင်မြို့
၂	ကနောင်ဈေး	၈၀	၈၀	-	အမှတ် (၃) ရပ်ကွက်၊ ကနောင်မြို့
၃	သပြေကုန်းဈေး	၁၉၉	၁၉၉	-	သပြေကုန်းကျေးရွာအုပ်စု
၄	အင်ပင်ဈေး	၁၆၉	၁၆၉	-	အင်ပင်ကျေးရွာအုပ်စု
၅	အေးမြချမ်းသာ	၆၃	၆၃	-	တာခွတ်ကြီးကုန်းကျေးရွာအုပ်စု
၆	ပြည့်ဖြိုးအောင်	၂၂	၂၂	-	တာခွတ်ကြီးကုန်းကျေးရွာအုပ်စု
	မြို့နယ်ချုပ်	၁၃၆၈	၁၃၆၈	-	

(ခ) သောက်သုံးရေရရှိရေးလုပ်ငန်း

သောက်ရေသန့်ထုတ်လုပ်မှု

စဉ်	စက်ရုံအမည်	တည်နေရာ	အမျိုးအစား	(၁)ရက် ထုတ်လုပ် ဂါလံ	ဖြန့်ဖြူး သည့်အိမ် ခြေ
၁	Grand Stand	ကျောင်းတိုက် ကြီးလမ်း အမှတ် (၄)	R. 0	၁၀၀၀	၁၅၀၀
၁	MAG	ဆေးရုံတဲကြီးကုန်းလမ်း အမှတ် (၃) ရပ်ကွက်	R. 0	၂၀၀၀	၅၀၀

(ဂ) သန့်ရှင်းရေးလုပ်ငန်း

စဉ်	သန့်ရှင်းရေးသုံးစက်ကိရိယာများ (စီး)				လုပ်သားဦးရေ
	သန့်ရှင်းရေး ယာဉ်	မိလ္လာ ယာဉ်	ဖုံစုပ်စက်	ရေစုပ်စက်	
၁	၄	၂	-	၁	၁၇

(ဃ) လမ်း/တံတားလုပ်ငန်း (စည်ပင်)

(၁) လမ်းလုပ်ငန်း

စဉ်	လမ်း ပေါင်း (လမ်း)	စုစုပေါင်း လမ်း အရှည် (မိုင်)	ကတ္တရာ လမ်းပေါင်း		ကွန်ကရစ် လမ်းပေါင်း		အမာခံကျောက် ခင်းလမ်း	
			လမ်း	မိုင်	လမ်း	မိုင်	လမ်း	မိုင်
၁	၂၄	၂	၂၀	၁/၄	၄	/၄	-	-

(၂) တံတားလုပ်ငန်း

စဉ်	တံတားပေါင်း (စင်း)				
	သံ	ကွန်ကရစ်	အုတ်	သစ်သား	ပေါင်း
၁	-	၁၀	-	-	၁၀

(၃) လမ်းတံတားသုံး စက်ကိရိယာ

စဉ်	မြေထိုးယာဉ်	မြေကော်ယာဉ်	မြေကြိတ်စက်	မြေသယ်ယာဉ်	လုပ်သားဦးရေ
၁	၁	-	၁	၁	၁၀

ပုံနှိပ်လုပ်ငန်းနှင့် မီဒီယာလုပ်ငန်းများ

၃၆။ မြန်အောင်မြို့နယ်တွင်ရှိသော ပုံနှိပ်တိုက်နှင့် မီဒီယာလုပ်ငန်းများမှာ အောက်ပါအတိုင်း ဖြစ်ပါသည်-

(က) ပုံနှိပ်လုပ်ငန်းနှင့် တေးသံသွင်း၊ ဗီဒီယို

စဉ်	ပုံနှိပ်စက်		လူမှုဝန်ထမ်း	ပစ္စည်း	တေးသံသွင်း	ဗီဒီယို
	လက်နှိပ်စက်	လက်ပုံစက်				
၁	-	၄	၄၈	၄၈	-	၅
မြို့နယ်ချုပ်	-	၄	၄၈	၄၈	-	၅

(ခ) မီဒီယာလုပ်ငန်းများ။ မရှိပါ။

ပြည်တွင်းအသားတင်ထုတ်လုပ်မှုနှင့်ဝန်ဆောင်မှုတန်ဖိုး

၃၇။ မြန်အောင်မြို့နယ်၏ပြည်တွင်းအသားတင်ထုတ်လုပ်မှုနှင့် ဝန်ဆောင်မှုတန်ဖိုးကို အောက်ပါအတိုင်း ဖော်ပြအပ်ပါသည်-

ကျပ်သန်းပေါင်း

စဉ်	အကြောင်း အရာ	၂၀၁၆- ၂၀၁၇ အသားတင် ထုတ်လုပ်မှု တန်ဖိုး	၂၀၁၇- ၂၀၁၈ ရည်မှန်းချက် တန်ဖိုး	၂၀၁၇-၂၀၁၈ ခုနှစ် ဆောင်ရွက်နိုင်မှု		
				တန်ဖိုး	အကောင်အထည်ဖော်နိုင်မှု	တိုးတက်မှု%
၁	ထုတ်လုပ်မှုတန်ဖိုး	၂၆၀၇၄.၅	၂၆၁၁၇.၉	၁၂၂၅.၇	၄.၇	၇.၀
၂	ဝန်ဆောင်မှု	၁၆၇၅၃.၉	၁၇၆၄၄.၀	၁၉၅၀.၃၂	၁၁.၁	၇.၇
၃	ကုန်သွယ်မှုတန်ဖိုး	၆၁၆၈.၀	၆၆၈၁.၇	၆၄၅.၅	၉.၇	၁၀.၂
၄	အသားတင်ထုတ်လုပ်မှုနှင့်ဝန်ဆောင်မှုတန်ဖိုး	၄၈၉၉၆.၄	၅၀၄၃၃.၆	၁၅၂၇၁၀.၀	၇.၆	၇.၉

လူတစ်ဦးချင်းဝင်ငွေ

၃၈။ မြန်အောင်မြို့နယ်၏ တစ်ဦးချင်းဝင်ငွေကို အောက်ပါအတိုင်း ဖော်ပြ အပ်ပါသည်-

စဉ်	၂၀၁၅-၁၆ (ရှေ့ပြေး အမှန်)	၂၀၁၆-၂၀၁၇ (မတ်လကုန်အထိ)	၂၀၁၇-၂၀၁၈ (ရည်မှန်းချက်)
၁	၈၀၀၆၂၅	၈၉၁၅၁၄	
	၈၀၀၆၂၅	၈၉၁၅၁၄	

အသက်မွေးဝမ်းကျောင်းလုပ်ငန်းအလိုက် အလုပ်လုပ်သူဦးရေ

၃၉။ မြန်အောင်မြို့နယ်၏ အသက်မွေးဝမ်းကျောင်း လုပ်ငန်းအလိုက် အလုပ်လုပ်ကိုင်သူဦးရေမှာ တဖက်ပါ အတိုင်းဖြစ်ပါ သည်-

လိင်	အစိုးရဝန်ထမ်း	ဝန်ဆောင်မှု	စိုက်ပျိုးရေး	မွေးမြူရေး	အရောင်းအဝယ်	စက်မှုလက်မှု	ရေလုပ်ငန်း	ကျပ်စား	အခြား	စုစုပေါင်း
၁	၃၄၂၀	၃၅၁၄	၅၄၂၁၃	၁၂၇၉	၁၈၆၆၇	၂၇၆၅	၁၇၁၀	၂၂၅၅၂	၂၃၇၇၉	၁၃၁၈၉၉

အလုပ်လုပ်နိုင်သူဦးရေနှင့် အလုပ်လက်မဲ့ဦးရေ

၄၀။ မြန်အောင် မြို့နယ်တွင်ရှိသော အလုပ်လုပ်နိုင်သူဦးရေနှင့်အလုပ် လက်မဲ့ နှုန်းကို တစ်ဖက်ပါအတိုင်း ဖော်ပြအပ်ပါသည်-

စဉ်	အလုပ်လုပ်နိုင်သူဦးရေ	လုပ်ငန်းခွင်ရှိလုပ်သား ဦးရေ	အလုပ်လက်မဲ့ ဦးရေ	အလုပ်လက်မဲ့ ရာခိုင်နှုန်း
၁	၁၄၀၄၈၆	၁၃၁၈၉၉	၈၅၈၇	၆.၅၁

အခန်း (၇)

လူမှုရေးဆိုင်ရာအချက်အလက်များ

ပညာရေးကဏ္ဍ

၄၁။ မြန်အောင်မြို့နယ်တွင်ရှိသော ပညာရေးဆိုင်ရာအချက်အလက်များမှာ အောက်ပါအတိုင်း ဖော်ပြအပ်ပါသည်-

- (က) အဆင့်မြင့်ပညာ။ မရှိပါ။
- (ခ) အခြေခံပညာ
- (၁) အထကကျောင်းများ

စဉ်	ကျောင်းအမည်	တည်နေရာ	အကျယ်အဝန်း (ဧက)	ဆရာ/ဆရာမ ဦးရေ	ကျောင်းသား / သူဦးရေ	ဆရာနှင့် ကျောင်းသား အချိုး
၁	အထက (၁) မြန်အောင်	အမှတ် (၄) ရပ်ကွက်	၃.၀၃	၅၃	၁၃၈၅	၁ : ၂၀
၂	အထက (၂) မြန်အောင်	အမှတ် (၁) ရပ်ကွက်	၂.၀၅	၃၀	၆၁၁	၁ : ၂၀
၃	အထက - ကနောင်	အမှတ် (၅) ရိက်စု	၆.၇၁	၃၄	၉၉၃	၁ : ၂၉
၄	အထက - တာဂွ	တာဂွတဲကြီးကုန်း	၆.၇၈	၄၃	၁၀၂၈	၁ : ၂၃
၅	အထက - ဇလုပ်မ	ညောင်တုန်းလဲ	၆.၁၂	၂၈	၇၄၂	၁ : ၂၆
၆	အထက - အင်ပင်	အင်ပင်	၆.၅၈	၄၁	၁၁၀၈	၁ : ၂၇
၇	အထက - သပြေကုန်း	သပြေကုန်း	၇.၆၃	၅၇	၁၈၈၄	၁ : ၃၃
၈	အထက - လက်ပံကွင်း	လက်ပံကွင်း	၇.၂၄	၃၅	၉၃၆	၁ : ၂၆
၉	အထက - ရွှေကျင်	ရွှေကျင်	၆.၃၅	၂၉	၉၃၆	၁ : ၃၂
စုစုပေါင်း						

(၂) အလကကျောင်းများ

စဉ်	ကျောင်းအမည်	တည်နေရာ	အကျယ်အဝန်း (ဧက)	ဆရာ/ဆရာမ ဦးရေ	ကျောင်းသား / သူဦးရေ	ဆရာနှင့် ကျောင်းသား အချိုး
၁	အထက (ခွဲ) သခွတ်ကွင်း	သခွတ်ကွင်း	၅.၄၆	၂၅	၆၃၀	၁ : ၂၅
၂	အထက (ခွဲ) ထန်းသုံးပင်	ထန်းသုံးပင်	၄.၉၈	၂၄	၈၇၈	၁ : ၃၆
၃	အထက (ခွဲ) ငါးပိဆိပ်	ငါးပိဆိပ်	၁.၂၄	၂၉	၆၃၆	၁ : ၂၁
၄	အထက (ခွဲ) ထိန်သေးကြီး	ထိန်သေးကြီး	၂.၇၄	၂၃	၄၃၄	၁ : ၁၈
၅	အထက (ခွဲ) ရေနံမြေ	ရှားတော	၇.၁၈	၃၀	၅၉၆	၁ : ၁၉
၆	အထက (ခွဲ) ကညင်ငူရွာသစ်	ကညင်ငူ	၇.၁၅	၁၃	၅၀၆	၁ : ၃၈
၇	အထက (ခွဲ) အိုးလည်ပင်း	အစယ်	၅.၁၀	၁၃	၂၇၆	၁ : ၂၁
၈	အလကလက်ပံရပ်	အမှတ် (၄)	၂.၀၆	၁၇	၃၂၄	၁ : ၁၉
၉	အလကစိန်ကုန်း (ထူ)	ထူ	၃.၅၁	၁၃	၂၇၇	၁ : ၂၁
၁၀	အလကအုတ် ရှစ်ကုန်း	ဆင်သေ	၀.၉၇	၁၀	၃၂၇	၁ : ၃၂
၁၁	အလကသရက်ပင်ဈေး	ပေါက်ကုန်းစွန်း	၁.၀၆	၁၃	၂၉၂	၁ : ၂၂
၁၂	အလကဒေါင်းကျ (ဟောင်း)	ဒေါင်းကျ	၄.၄၇	၁၂	၂၇၇	၁ : ၂၃
၁၃	အလကအသလွန်	ဒေါင်းကျ	၁.၀၀	၉	၁၉၉	၁ : ၂၂
၁၄	အလကဘန်ဆွေးကုန်း (အနောက်)	ဘန်ဆွေး ကုန်း	၂.၉၅	၉	၃၂၆	၁ : ၃၆
၁၅	အလကမြေပြာ သရက်ကုန်း	ငှက်ကြီး ကွင်း	၅.၃၂	၁၁	၂၆၃	၁ : ၂၃
	အလကကညွတ်ကုန်း	ကညွတ် ကုန်း	၃.၆၀	၁၂	၂၇၃	၁ : ၂၂

စဉ်	ကျောင်းအမည်	တည်နေရာ	အကျယ်အဝန်း (ဧက)	ဆရာ/ဆရာမ ဦးရေ	ကျောင်းသား/သူဦးရေ	ဆရာနှင့်ကျောင်းသားအချိုး
၁၆	အလက (ကန့်ဘလူ)	လှော်ကြီး	၄.၀၈	၉	၂၈၆	၁:၃၁
၁၇	အလကမ (ကျီးအုပ်)	သဲဖြူ	၁.၆၀	၁၀	၂၉၉	၁:၂၉
၁၈	အလက (ထိပ်ပုတ်ကုန်)	မဲခင်းချောင်	၂.၂၀	၉	၂၅၇	၁:၂၈
၁၉	အလက (ဆန်နီချောင်)	ဆန်နီချောင်	၁.၅၇	၉	၁၆၁	၁:၁၇
၂၀	အလက (စမ်းသပြေကုန်း)	ပိန်းအင်း	၁.၁၃	၁၁	၁၈၃	၁:၁၆
၂၁	အလက (ညောင်တေး)	သပြေကုန်း	၁.၈၃	၁၁	၂၆၂	၁:၂၃
၂၂	အလက (အစယ်)	အစယ်	၁.၉၅	၁၀	၂၀၅	၁:၂၀
၂၃	အလက (လှော်ကြီး)	လှော်ကြီး	၁.၄၄	၁၁	၁၄၅	၁:၁၃
၂၄	အလက (လန်ဒါ)	ပဲတခွဲ	၂.၁၀	၁၀	၁၉၉	၁:၂၈
၂၅	အလက (မျှင်ဝါးတောင်)	မျှင်ဝါးတောင်	၅.၄၁	၁၀	၂၈၁	၁:၂၈
၂၆	အလက (သုံးဆယ်ကျွန်း)	ညောင်ပိုင်း	၀.၈၁	၉	၂၈၃	၁:၃၀
စုစုပေါင်း						

(၃) အမကကျောင်းများ

စဉ်	ကျောင်းအရေအတွက်	ဆရာ/ဆရာမ ဦးရေ	ကျောင်းသား/သူဦးရေ	ဆရာနှင့်ကျောင်းသားအချိုး
၁	၂၁၉	၁၀၁၃	၁၆၅၁၀	၁:၁၆

(ဂ) မူလတန်းကြိုကျောင်း

စဉ်	ကျောင်းအမည်	ဆရာ/ဆရာမ ဦးရေ	ကျောင်းသား/သူဦးရေ	အချိုး
၁	အလက (ခွဲ)ညောင်တေး	၁	၁၆	၁:၁၆
၂	အလက (ခွဲ)ဒေါင်းကျ (ဟောင်း)	၁	၂၆	၁:၂၆
မြို့နယ်ချုပ်		၂	၄၁	၁:၂၀

(ဃ) ဘုန်းတော်ကြီးသင် ပညာရေးကျောင်း

စဉ်	ကျောင်းအမည်	ဆရာ/ဆရာမ ဦးရေ	ကျောင်းသား/သူဦးရေ	အချိုး
၁	မူလွန်-ရွှေကျောင်း	၉	၂၈၀	၁:၃၁
၂	သင်္ဂဇာကျောင်းဟောင်း	၁၀	၉၇	၁:၁၀
၃	မူလွန်-ရှားတောတာခွ	၁၁	၁၂၈	၁:၁၂
၄	ဘုရားသုံးဆူ (အရှေ့)	၅	၃၁	၁:၆
မြို့နယ်ချုပ်		၃၅	၅၃၈	၁:၁၄

(င) ကျောင်းနေအရွယ်ကလေးများ ကျောင်းအပ်နှံမှု

စဉ်	(၅)နှစ်ပြည့်ကလေး			ကျောင်းအပ်နှံမှု			ကျောင်းအပ်နှံမှု %
	ကျား	မ	ပေါင်း	ကျား	မ	ပေါင်း	
၁	၁၈၈၀	၁၇၇၄	၃၆၅၄	၁၈၃၄	၁၇၅၆	၃၅၉၀	၉၈.၂၅%
မြို့နယ်ချုပ်	၁၈၈၀	၁၇၇၄	၃၆၅၄	၁၈၃၄	၁၇၅၆	၃၅၉၀	၉၈.၂၅%

(စ) တက္ကသိုလ်ဝင်တန်း အောင်မြင်မှု

စဉ်	၂၀၁၆-၂၀၁၇ခုနှစ်				၂၀၁၇-၂၀၁၈ခုနှစ်			
	စာရင်းရှိ	ဖြေဆို	အောင်မြင်	%	စာရင်းရှိ	ဖြေဆို	အောင်မြင်	%
၁	၂၄၇၁	၂၂၈၆	၆၉၅	၃၈.၄၀	၂၆၁၈	၂၄၆၁	၇၇၅	၃၁.၄၉

(ဆ) စာတတ်မြောက်မှုရာနှုန်း

စဉ်	မြို့နယ်လူဦးရေ	(၁၅)နှစ်အထက် လူဦးရေ	စာတတ်မြောက် ဦးရေ	စာတတ်မြောက်မှုနှုန်း
၁	၂၂၆၆၅၆	၁၆၅၇၁၅	၁၆၅၇၁၅	၉၉.၉၅%
မြို့နယ်ချုပ်	၂၂၆၆၅၆	၁၆၅၇၁၅	၁၆၅၇၁၅	၉၉.၉၅%

(ဇ) သင်ကြားမှု၊ သင်ယူမှု၊ အထောက်အကူပြု စာသင်ခန်း များဖွင့်လှစ်နိုင်မှု အခြေအနေ

(၁) အထက ကျောင်းများ

စဉ်	အထက်တန်းကျောင်း					
	စာရင်းရှိ	Media တပ်ပြီး	3PLT တပ်ပြီး	2PLT တပ်ပြီး	1PLT တပ်ပြီး	ပေါင်း
၁	၉	၅	၄	-	-	၉
မြို့နယ်ချုပ်	၉	၅	၄	-	-	၉

(၂) အလက ကျောင်းများ

စဉ်	အလယ်တန်းကျောင်း					
	စာရင်းရှိ	Media တပ်ပြီး	3PLT တပ်ပြီး	2PLT တပ်ပြီး	1PLT တပ်ပြီး	ပေါင်း
၁	၂၇	-	၅	၄	၁၈	၂၇
မြို့နယ်ချုပ်	၂၇	-	၅	၄	၁၈	၂၇

(၃) အမက ကျောင်းများ

စဉ်	မူလတန်းကျောင်း					
	စာရင်းရှိ	Media တပ်ပြီး	3PLT တပ်ပြီး	2PLT တပ်ပြီး	1PLT တပ်ပြီး	ပေါင်း
၁	၂၂၈	-	-	၁	၂၂၇	၂၂၈
မြို့နယ်ချုပ်	၂၂၈	-	-	၁	၂၂၇	၂၂၈

(ဈ) စာကြည့်တိုက်များ ဖွင့်လှစ်နိုင်မှု

စဉ်	အုပ်ချုပ်ရေး	ပညာရေး	ပြန်ဆက်	ဘုန်ကြီးကျောင်း	အခြား	ပေါင်း
၁	၆	၁၁၈	၁၄	၂၉	၃၅၀	၅၁၇
မြို့နယ်ချုပ်	၆	၁၁၈	၁၄	၂၉	၃၅၀	၅၁၇

ကျန်းမာရေးကဏ္ဍ

၄၂။ မြန်အောင်မြို့နယ်၏ ကျန်းမာရေး ကဏ္ဍဆိုင်ရာအချက်အလက်များမှာ အောက်ပါအတိုင်း ဖြစ်ပါသည်-

(က) ဆေးရုံများ

စဉ်	ဆေးရုံအမည်	အစိုးရ/ပုဂ္ဂလိက	ကုတင်အရေအတွက်
၁	မြန်အောင်ပြည်သူ့ဆေးရုံ	အစိုးရ	၅၀
၂	ကနောင်တိုက်နယ်ဆေးရုံ	အစိုးရ	၁၆
၃	ရွှေကျင်တိုက်နယ်ဆေးရုံ	အစိုးရ	၁၆
၄	သပြေကုန်းတိုက်နယ်ဆေးရုံ	အစိုးရ	၁၆
၅	အင်ပင်တိုက်နယ်ဆေးရုံ	အစိုးရ	၁၆
၅	စုစုပေါင်း		၁၁၄

(ခ) ဆေးပေးခန်းများ

စဉ်	ဆေးပေးခန်းအမည်	အစိုးရ/ ပုဂ္ဂလိက	ကုသသည့် ရောဂါအမျိုးအစား
၁	ငှက်ဖျားရောဂါတိုက် ဖျက်ရေးဆေးပေးခန်း	အစိုးရ	ငှက်ဖျားရောဂါ
၂	ဝိဇ္ဇာရှင်အထူးကုဆေးခန်း	ပုဂ္ဂလိက	အထွေထွေ

(ဂ) ကျေးလက်ကျန်းမာရေးဌာန/ဌာနခွဲ

စဉ်	ကျေးလက်ကျန်းမာရေး ဌာနအမည်	ကျေးလက်ကျန်းမာရေး ဌာနခွဲအမည်	မှတ်ချက်
၁	ကနောင်		
		သီးပင်ရိုး	
		ကန်စွန်းခုံ	
		ရှားတော	
		တယ်ကုန်း	
၂	သပြေကုန်း		
		ဇလုပ်ကြီး	
		မဲခင်းချောင်	
		သဲဖြူ	
		ဆင်ဘုံ	
		ငှက်ပျောတော	
		ဂျိုးချောင်း	
		ပဲတခွဲ	
		ရေတွင်းကုန်း	
၃	ပုဇွန်ချောင်း		
		အိုးဘို	
		ပေါက်ကုန်းစွန်း	
		ဂျမ်း	
		မီးလောင်ကွင်း	
၄	ရွှေကျင်		
		ကြူတော	
		ကျောက်စရစ်ကုန်း	
		ရိုက်	
		မဲဇင်း	

စဉ်	ကျေးလက်ကျန်းမာရေး ဌာနအမည်	ကျေးလက်ကျန်းမာရေး ဌာနခွဲအမည်	မှတ်ချက်
၅	ဒေါင်းကျရွာ		
		ညောင်တုံးလဲ	
		တောကျွဲလူး	
		ပိန်းအင်း	
		ကညွတ်ကုန်း	
၆	ဇီးဖြူကုန်း		
		ကသစ်ကုန်း	
		ပြာသာ	
		ထန်းသုံးပင်	
		ပျဉ်ထောင်တွင်း	
		သပြေကုန်း	
၇	တဲကြီးကုန်း		
		တလုတ်ကုန်း	
		ဆန်နီချောင်	
		နတ်ပီတိ	
		အုတ်ရှစ်ကုန်း	
၈	အင်ပင်		
		မကျီးကုန်း	
		စိန်ကုန်း	
		ကညင်ငူ	
		ကြက်သွန်ခင်း	
၉	လက်ပံကွင်း		
		ညောင်ခုံ	
		ထိန်သေးကြီး	
		ဘန့်ဘွေးကုန်း	
		မြေပြာ	
		ညောင်ရွာငယ်	
		လဲခုံကြီး	
	၉	၄၃ ၅	

(ဃ) ကျန်းမာရေးစောင့်ရှောက်မှု

စဉ်	လူဦးရေ	ဆရာဝန်မှ ကျန်းမာရေး စောင့်ရှောက်မှုနှုန်း		သူနာပြုမှ ကျန်းမာရေး စောင့်ရှောက်မှုနှုန်း		လက်ထောက် ကျန်းမာရေးမှူးမှ ကျန်းမာရေး စောင့်ရှောက်မှုနှုန်း	
		ဆရာဝန် ဦးရေ	ဆရာဝန် နှင့် လူဦးရေ အချိုး	သူနာ ပြု ဦးရေ	သူနာပြုနှင့်လူ ဦး ရေ အချိုး	လ/ထ ကျန်းမာ ရေးမှူး ဦးရေ	လ/ထ ကျန်းမာ ရေးမှူးနှင့်လူဦးရေ အချိုး
၁	၂၂၆၆၅၆	၈	၁:၂၈၂၃၅	၄၅	၁:၅၀၉	၁၀	၁:၂၂၆၆
မြို့နယ် ချုပ်	၂၂၆၆၅၆	၈	၁:၂၈၂၃၅	၄၅	၁:၅၀၉	၁၀	၁:၂၂၆၆

(င) ဒေသတွင်းအများဆုံးဖြစ်တတ်သောရောဂါများ

စဉ်	ရောဂါအမျိုးအစား									
	ငှက်ဖျား		ဝမ်းလျှော		တီဘီ		ဝမ်းကိုက်		အသည်း ရောင်	
	ဖြစ်	သေ	ဖြစ်	သေ	ဖြစ်	သေ	ဖြစ်	သေ	ဖြစ်	သေ
၁	၃၂	-	၁၀၉၈	-	၆၁၂	-	၃၉၀	-	၂၃	-
မြို့နယ် ချုပ်	၃၂	-	၁၀၉၈	-	၆၁၂	-	၃၉၀	-	၂၃	-

(စ) HIV/AIDS -ရောဂါ ဖြစ်ပွား/ သေဆုံးဦးရေ

စဉ်	၂၀၁၆-၂၀၁၇		၂၀၁၇-၂၀၁၈	
	ဖြစ်	သေ	ဖြစ်	သေ
၁	၁၈	-	၂၄	-
မြို့နယ်ချုပ်	၁၈	-	၂၄	-

(ဆ) ကျန်းမာရေးဆိုင်ရာ ညွှန်းကိန်းများ

စဉ်	မိခင် ဦးရေ	ကလေး ဦးရေ	လူ (၁၀၀၀)လျှင်			
			မွေးနှုန်း	မိခင်သေနှုန်း	မွေးကင်းစ ကလေးသေနှုန်း	ကိုယ်ဝန်ပျက်နှုန်း
၁	၃၆၁၉	၃၄၉၇	၁၅	၁.၄၁	၆၁.၂	၅.၉
မြို့နယ် ချုပ်	၃၆၁၉	၃၄၉၇	၁၅	၁.၄၁	၆၁.၂	၅.၉

လူမှုရေးအသင်းအဖွဲ့များ

၄၃။ မြန်အောင်မြို့နယ်ရှိ လူမှုရေးအသင်းအဖွဲ့များဆိုင်ရာ အချက်အလက်များမှာ အောက်ပါအတိုင်း ဖြစ်ပါသည်-

(က) INGO (ဦးရေ)

စဉ်	အမည်	တည်နေရာ	လုပ်ငန်း	မှတ်ချက်
၁	ဗွီးရှင်းဖန် (မြန်မာ) အသေးစားငွေချေးရေးလုပ်ငန်း	အမှတ် (၁) ရပ်ကွက်	ချေးငွေလုပ်ငန်း	

(ခ) NGO (ဦးရေ)

စဉ်	အမျိုးသမီး ရေးရာ	မိခင်/ကလေး အသင်း	စစ်မှုထမ်း ဟောင်း	ကြက်မြေနှိ	အရဲ မီးသတ်	စုစုပေါင်း
၁	၃၀၉၅၂	၁၅၀၂	၂၉၆	၅၅၆	၁၇၈၆	၄၈၇၉၂
မြို့နယ်ချုပ်	၃၀၉၅၂	၁၅၀၂	၂၉၆	၅၅၆	၁၇၈၆	၄၈၇၉၂

(ဂ) အသင်းအဖွဲ့များ။

စဉ်	အသင်းအဖွဲ့ အမည်	ရုံး/ ရုံးခွဲ တည်နေရာ	မှတ်ပုံ တင် အမှတ်	ဆောင်ရွက် သည့် လုပ်ငန်း
၁	ပါရမီ	ကြိတ္တန်းအနောက်	၆/မအ/၀၀၁	လူနာတင်ယာဉ်
၂	ဧရာဝတီ	စာတဲလမ်း	၆/မအ/၀၀၂	လူမှုရေးကူညီမှု
၃	မေတ္တာရှင်	တာဝတီသာလမ်း	၆/မအ/၀၀၃	သွေးလှူရှင်အသင်း
၄	သဟပုညကာရီ	ပညာရာမကျောင်း	၆/မအ/၀၀၄	လူမှုရေးကူညီမှု
၅	ပေးဆပ်သောလက်	လက်ပံကွင်းကျေးရွာ	၆/မအ/၀၀၅	လူမှုရေးကူညီမှု
၆	ရွှေပြင်စု	ပြင်စုကျေးရွာ	၆/မအ/၀၀၆	လူမှုရေးကူညီမှု
၇	အဖြူရောင်သွေးလှူရှင်	ရွှေကျင်တိုက်နယ်	၆/မအ/၀၀၇	သွေးလှူရှင်အသင်း
၈	ရှေ့ဆောင်ကြယ်	ကျောက်တောင်ရွာ	၆/မအ/၀၀၈	လူမှုရေးကူညီမှု
၉	မေတ္တာအလင်း	ကရင်ပေါက်ကုန်း	၆/မအ/၀၀၉	လူမှုရေးကူညီမှု
၁၀	လူငယ်အားမာန်	ဘန့်ဘွေးကုန်းရွာ	၆/မအ/၀၁၀	လူမှုရေးကူညီမှု
၁၁	နာရေးကူညီမှုအသင်း (မြန်အောင်)	မြို့မတဲကြီးကုန်းရွာ၊ဝေဠုဝန် ပရိယတ္တိစာသင် တိုက်	၆/မအ/၀၁၁	နာရေးကူညီမှု
၁၂	စေတနာရှင်လူမှုကူညီ ရေးအသင်း	ထန်းသုံးပင်အုပ်စု	၆/မအ/၀၁၂	လူမှုရေးကူညီမှု
၁၃	ကနောင်ပရဟိတလူငယ် များလူမှုကူညီ ရေးအသင်း	ရိုက်စုရပ်ကွက်	၆/မအ/၀၁၃	လူမှုရေးကူညီမှု
၁၄	မနောဖြူလူမှု ကူညီရေး အသင်း	ပေါက်ကုန်းစွန်း အုပ်စု	၆/မအ/၀၁၄	လူမှုရေးကူညီမှု
၁၅	အေးငြိမ်းသီတာလူမှု ကူညီရေး အသင်း	မီးလောင်ကွင်းရွာ၊ သခွတ်ကွင်းအုပ်စု	၆/မအ/၀၁၅	လူမှုရေးကူညီမှု
၁၆	ဥတ္တရကြယ်စင်လူမှု ကူညီရေး အသင်း	သခွတ်ကွင်းအုပ်စု	၆/မအ/၀၁၆	လူမှုရေးကူညီမှု

၁၇	မေတ္တာရှင်နာမူကူညီရေး အသင်း	ရွှေကျင်အုပ်စု	၆ /မအ/၀၁၇	နာရေးကိစ္စများ ကူညီပေးရန်
၁၈	ပညာပန်းခင်း	အမှတ် (၆) ရပ်ကွက်	၆/မအ/၀၁၈	ပညာရေးကိစ္စများ
၁၉	မြတ်သိဒ္ဓိဘက်စုံ ပရဟိတ	မြို့မတဲကြီးကုန်း	၆/မအ/၀၁၉	လူမှုကူညီရေးအသင်း
၂၀	ရွှေရောင်ပျိုးခင်း	ရွှေကျင်အုပ်စု	၆/မအ/၀၂၀	လူနာတင်ယာဉ်
၂၁	လောကရင်ခွင်သွေး နှင့် လူမှုကူညီရေး အသင်း	ထန်းသုံးပင်အုပ်စု	၆/မအ/၀၂၁	သွေးလှူဒါန်းခြင်းနှင့်လူမှုကူညီ ကယ်ဆယ်ရေးလုပ်ငန်းများ
၂၂	ဖြူစင်နှလုံးသားလူမှု ကူညီရေးအသင်း	သပြေကုန်းအုပ်စု	၆/မအ/၀၂၂	ရွာသူရွာသားများ၏ ပညာရေး၊ ကျန်းမာရေးနာရေးကိစ္စများ ကူညီ စောင့်ရှောက်ပေးရန်

အားကစားနှင့် ဖျော်ဖြေရေးလုပ်ငန်းများ

၄၄။ မြန်အောင်မြို့နယ်ရှိ အားကစားနှင့်ဖျော်ဖြေရေးလုပ်ငန်းများ ဆိုင်ရာအချက်အလက်များမှာ တစ်ဖက်ပါ အတိုင်းဖြစ်ပါသည်-

စဉ်	အားကစားကွင်း						ဖျော်ဖြေရေး		
	တောလုံး	ဘော်လီဘော	ဘတ်စကက်	ကြက်တောင်	ဂေါက်	အခြား	ရုပ်ရှင်ရုံ	ဝန်းခြံ	အခြား
၁	၂	-	၁	-	၁	အားကစားရုံ	၁	၁	-

အခန်း (၈)

ဘာသာရေးဆိုင်ရာအချက်အလက်များ

ဗုဒ္ဓဘာသာဆိုင်ရာ အဆောက်အဦများနှင့် သာသနာဝင်ပုဂ္ဂိုလ်များ

၄၅။ မြန်အောင်မြို့နယ်ရှိ ဗုဒ္ဓဘာသာဆိုင်ရာ အဆောက် အဦများနှင့် သာသနာ ဝင်ပုဂ္ဂိုလ်များဆိုင်ရာအချက် အလက်များအား အောက်ပါအတိုင်း ဖော်ပြအပ်ပါသည်-

(က) သာသနိကအဆောက်အဦများ

စဉ်	ဘုရား	စေတီ	ပုထိုး	ဘုန်းကြီး ကျောင်း	သီလ ရှင် ကျောင်း	ဓမ္မာရုံ
၁		၆	၄	၁	၃၄၁	၃
မြို့နယ် ချုပ်		၆	၄	၁	၃၄၁	၃

(ခ) ရဟန်းသံဃာနှင့်သီလရှင်များ

စဉ်	ရဟန်း	သာမဏေ	သီလရှင်
၁	၇၆၅	၄၃၁	၂၁၃
မြို့နယ်ချုပ်	၇၆၅	၄၃၁	၂၁၃

(ဂ) ထင်ရှားသည့်ဘုရား၊စေတီနှင့်ပုထိုးများ

စဉ်	ဘုရား၊စေတီ၊ပုထိုးအမည်	တည်နေရာ
၁	ဆုတောင်းပြည့်စေတီ	မြန်အောင် (၁) ရပ်ကွက်
၂	ဇေယျာသာရီစေတီ	အမှတ် (၄) ရပ်ကွက်
၃	သမိုင်းဝင်ရွှေဘုံသာစေတီ	မြန်အောင် (၆) ရပ်ကွက်
၄	မြသိန်းတန်စေတီ	ထန်းသုံးပင်ရွာ၊ထန်းသုံးပင်အုပ်စု
၅	သစ္စာဓိဋ္ဌာန်မုနိဟန်ရုပ်ပွားတော်	နှောကုန်းရွာ၊လဟာပေါက်အုပ်စု
၆	တာဝတိံသာဘုရားကြီး	မြန်အောင် (၅) ရပ်ကွက်

(ဃ) ထင်ရှားသည့်ဘုန်းတော်ကြီးကျောင်းများ

စဉ်	ဘုန်းကြီးကျောင်း အမည်	ဆရာတော်ဘွဲ့ အမည်	တည်နေရာ
၁	လေးမျက်နှာမဟာစည်	ဘဒ္ဒန္တပညိန္ဒာဘိဝံသ	မြန်အောင် (၂)
၂	မင်းကန်ကြီးမဟာစည်	ဘဒ္ဒန္တအာဒိစ္စ	မြန်အောင် (၄)
၃	ပရိယတ္တိဝံပျံစာသင်တိုက်	ဘဒ္ဒန္တဝါသဝ	မြန်အောင် (၆)
၄	ဝေဠုဝန်စာသင်တိုက်	ဘဒ္ဒန္တစာရိန္ဒ	မြို့မတဲကြီးကုန်း
၅	မုံရွာ စာသင်တိုက်	ဘဒ္ဒန္တသောဘိတ	မြန်အောင် (၃)
၆	သပြေပင်ပရိယတ္တိစာသင်တိုက်	ဘဒ္ဒန္တသောဘိတ	အင်ပင်အုပ်စု
၇	ပရဟိတမြို့ရွှေကျောင်း	ဘဒ္ဒန္တဥတ္တရယဉာဏ	မြန်အောင် (၄)
၈	ဝါဆိုကျောင်း	ဘဒ္ဒန္တစန္ဒော	ကနောင် (၁)

အခြားဘာသာရေးအဆောက်အဦများ

၄၆။ မြန်အောင်မြို့နယ်ရှိ အခြားဘာသာရေး အဆောက်အဦများနှင့် ဆိုင်သော အချက်အလက်များအား အောက်ပါအတိုင်းဖော်ပြအပ်ပါ သည်-

စဉ်	ခရစ်ယာန်		အစ္စလာမ်		ဟိန္ဒူ ဘုရားကျောင်း		တရုတ် ဘုရားကျောင်း	
	မြို့	ကျေးလက်	မြို့	ကျေးလက်	မြို့	ကျေးလက်	မြို့	ကျေးလက်
၁	၂	၂၄	၂	၂	၁	-	၁	-
မြို့နယ်ချုပ်	၂	၂၄	၂	၂	၁	-	၁	-

သမိုင်းဝင် ထင်ရှားသောအဆောက်အဦနှင့်နေရာများ

၄၇။ မြန်အောင်မြို့နယ်ရှိသော သမိုင်းဝင်ထင်ရှားသော အဆောက် အဦ နှင့် နေရာများမှာ အောက်ပါ အတိုင်းဖြစ်ပါသည်-

စဉ်	သမိုင်းဝင် အဆောက်အဦ	တည်နေရာ	ယဉ်ကျေးမှု ဇုန်အမည်	တည်နေရာ
၁	ရွှေဘုံသာဘုရား	မြန်အောင် (၆)	-	မြန်အောင် (၆)
၂	တာဝတိံသာဘုရား	မြန်အောင် (၅)	-	မြန်အောင် (၅)
မြို့နယ်ချုပ်		၃		

အခန်း (၉)

ဒေသဖွံ့ဖြိုးရေးဆိုင်ရာအချက်အလက်များ

ဒေသဖွံ့ဖြိုးရေးလုပ်ငန်းများ ဆောင်ရွက်နိုင်မှုအခြေအနေ

၄၈။ မြန်အောင်မြို့နယ်၏ ဒေသဖွံ့ဖြိုးရေးလုပ်ငန်းများ ဆောင်ရွက်မှု အခြေအနေမှာအောက်ပါအတိုင်း ဖြစ်ပါ သည်-

(က) ကျေးလက်ဒေသဖွံ့ဖြိုးတိုးတက်ရေးဦးစီးဌာနမှ ဆောင် ရွက်သည့်လုပ်ငန်းများ ။ တစ်ဖက်ပါ အတိုင်း ဖော်ပြ အပ် ပါသည်-

(ခ) မြို့- ကျေးလက်၊ ကျေးရွာချင်းဆက်လမ်းများ

စဉ်	လမ်းအရေအတွက်	အရှည် (မိုင်-မာလုံ)	အမျိုးအစား											
			ကတ္တ ရာ		ကျောက် ချော		မြေ သား		ဂဝံ		ကွန်က ရစ်			
			အရေအတွက်	မိုင်/မာလုံ	အရေအတွက်	မိုင်/မာလုံ	အရေအတွက်	မိုင်/မာလုံ	အရေအတွက်	မိုင်/မာလုံ	အရေအတွက်	မိုင်/မာလုံ		
မြို့နယ် ချုပ်	၁၀	၅/၄	-	-	၁	၀/၆	၃	၀/၆.၇	၅	၅	၂/၇.၂	၅	၁	၁/၀

(၂) တံတားများ

စဉ်	တံတား အမည်	အရှည် (ပေ)	အမျိုးအစား	ဆောက်လုပ် မှုပုံစံ		ကုန်ကျ ငွေ (ကျပ်သန်း)
				အသစ်	ပြင်ထိန်း	
၁	ဇေလုပ်ကြီး- ကန့်ဘလူတံတား	၂၅၀	ကွန်ကရစ်အောက်ခံ၊ သံဘောင်ယက်မ၊ သစ်သား ကြမ်းခင်း		၁	၁၄.၉၆
၂	ညောင်ထော့ရိုး တံတား	၂၀	ကွန်ကရစ်အောက်ခံ၊ သံဘောင်ယက်မ၊ သစ်သား ကြမ်းခင်း	၁		၁၂.၈
၃	အုတ်ရှစ်ကုန်း- ကျောက်တောင် လမ်းပေါ်ရှိတံတား	၁၀	ကွန်ကရစ်အောက်ခံ၊ သံဘောင်ယက်မ၊ သစ်သား ကြမ်းခင်း	၁		၄.၅
၄	မမြချောင်းကူး (ညောင်ချဉ်) တံတား	၂၄၀	ကွန်ကရစ်အောက်ခံ၊ သံဘောင်ယက်မ၊ သစ်သား ကြမ်းခင်း	၁		၁၄၁.၀၈
၅	လေးတူးရေနံလမ်းပေါ်ရှိ ရေပြန်	၃	ကွန်ကရစ်	၁		၁.၅
၆	မဲဇင်းတံတားကမ်း ကပ်ခုံပြုပြင် ခြင်း	၁၈.၅	ကွန်ကရစ်		၁	၃
၇	အင်ပင်-ငှက်ကြီးကွင်း ဆန်ညှိတောင်တံတား	၃၀	ကွန်ကရစ်တံတား	၁		၁၂၉၆ သန်း
၈	ကျောက်တောင်ကျေး ရွာတံတား တည် ဆောက်ခြင်းလုပ်ငန်း	၁၅	ကွန်ကရစ်တံတား	၁		၃.၇
စုစုပေါင်းအချုပ်		၅၈၆.၅		၆	၂	၂၁၃.၈၁

(၃) သောက်သုံးရေရရှိရေးလုပ်ငန်း

စဉ်	လုပ်ငန်းတည် နေရာ	အမျိုးအစားနှင့်အတိုင်းအတာ					အကျိုးပြု အိမ်ခြေ
		ရေကန်	ရေ တွင်း	အဝီစိ တွင်း	လျှို့ဝိတ်	မြစ်ရေ တင်	
၁	မြန်အောင်မြို့နယ်	၁	-	၁၆	၁	-	၃၄၀၆
	မြို့နယ်ချုပ်	၁	-	၁၆	၁	-	၃၄၀၆

(၄) လျှပ်စစ်မီးလင်းရေးလုပ်ငန်း

စဉ်	လုပ်ငန်း တည်နေရာ	ဆောင်ရွက်သည့်နည်းလမ်း						အကျိုးပြု အိမ်ခြေ
		မဟာ ဝါတ်အား	မီး စက်	နေရောင် ခြည်	လေ	ရေ အား	ဇီဝ	
၁	-	-	-	၃	-	-	-	၄၆၈

(၅) မြစ်မ်းရောင်ကျေးရွာစီမံကိန်းလုပ်ငန်း

စဉ်	ကျေးရွာအမည်	အိမ်ခြေ	အိမ်ထောင်စု	ခွင့်ပြုငွေ ကျပ်(သိန်း)
၁	ဘန်ဆွေးကုန်း	၁၉၂	၃၃၉	၃၀၀
၂	ငါးသိုင်းအင်း	၁၆၀	၁၆၀	၃၀၀
၃	ပိန်းအင်း	၁၄၉	၁၄၉	၃၀၀
၄	တောင်နီလေး	၁၂၇	၁၃၉	၃၀၀
၅	တဲကြီးကုန်း	၃၄၂	၃၄၂	၃၀၀
၆	ကုန်းတလုံး	၂၇၉	၂၇၉	၃၀၀
၇	မကျီးကုန်း (တောင်စု)	၂၃၉	၂၃၉	၃၀၀
၈	မကျီးကွင်း	၁၅၆	၁၅၆	၃၀၀
၉	ကံပေးကွင်း	၁၁၉	၁၁၉	၃၀၀
၁၀	ဆယ်ရွာ	၁၁၈	၁၁၈	၃၀၀
၁၁	အညာစု+ဥယျာဉ်တန်း	၁၉၃	၁၉၅	၃၀၀
၁၂	ကွမ်းတော	၂၁၇	၂၁၇	၃၀၀
၁၃	ပေါက်ကုန်းစွန်း	၁၃၃	၁၃၃	၃၀၀
၁၄	ငွေကုန်း	၁၃၉	၁၃၉	၃၀၀
	စုစုပေါင်း	၁၆၆၁	၁၆၆၁	၄၂၀၀

(၆) ကျေးလက်အိမ်ယာဖွံ့ဖြိုးရေးလုပ်ငန်း

စဉ်	ကျေးရွာအမည်	အိမ်ခြေ	အိမ်ထောင်စု	ခွင့်ပြုငွေ ကျပ်(သိန်း)
	-	-	-	-

(၇) ကျေးလက်အိမ်သာလုပ်ငန်း။ မရှိပါ။

(ခ) အစိုးရနှင့်ပြည်သူ့ဆောင်ရွက်သည့် ဒေသဖွံ့ဖြိုးရေးလုပ်ငန်းများ။ မရှိပါ။

၄၉။ မြို့ပြစီမံကိန်း (Town Plan) နှစ် (၃၀) အတွက် မြေအသုံးချမှုဆိုင်ရာ လျာထားချက်များမှာ အောက်ပါ အတိုင်းဖြစ်ပါသည်-

စဉ်	မြို့နယ်	လျာထား မြေဧက ပေါင်း	လျာထားမည့်မြေကွက်ပေါင်း	မှတ်ချက်
၁	မြန်အောင်	၁၅၄	၁၈၁၈	
	မြို့နယ်ချုပ်	၁၅၄	၁၈၁၈	

အခန်း (၁၀)

အထွေထွေ

၅၀။ အခြားတင်ပြလိုသောအချက်များ

နိဂုံး

၅၁။ မြန်အောင်မြို့နယ်၏ ဒေသဆိုင်ရာအချက်အလက်များကိုဌာန ဆိုင်ရာ များမှပေးပို့သော အချက်အလက်များ၊ ဒေသဆိုင်ရာ အချက် အလက် စာစောင် များ၊ မှတ်တမ်းများအပေါ်တွင် အခြေခံလျက် အကျဉ်းချုံး ပြုစုထားခြင်း ဖြစ်ပါသည်။ ဒေသဆိုင်ရာ အချက်အလက်များအားမှတ်တမ်း တင်စုစည်း တင်ပြခြင်းအား ဖြင့် မြန်အောင်မြို့နယ် တစ်ခုလုံး၏ အချက်အလက်နှင့် ဖွံ့ဖြိုးတိုးတက်မှု အခြေအနေများကို လေ့လာသိရှိနိုင်ပြီး မိမိတို့၏ လုပ်ငန်း များကို အထောက်အကူပြုမည် ဖြစ်ကြောင်း တင်ပြအပ်ပါ သည်။

မြို့နယ်အုပ်ချုပ်ရေးမှူး
မြို့နယ်အထွေထွေအုပ်ချုပ်ရေးဦးစီးဌာန
မြန်အောင်မြို့နယ်

ရက်စွဲ၊ ၂၀၁၈ ခုနှစ်၊ မတ်လ ၃၁ ရက်

မာတိကာ

အပိုင်း (၂)

စဉ်	အကြောင်းအရာ	စာမျက်နှာ	
		မှ	ထိ
	မြေပုံ		
	အခန်း (၁) နိဒါန်း နှင့် ဒေသသမိုင်း	၁	၁
၁။	နိဒါန်း	၁	၁
၂။	ဒေသသမိုင်းအကျဉ်း	၁	၁
	အခန်း (၂) ပထဝီဝင်အနေအထား	၁	၂
၃။	တည်နေရာနှင့်အကျယ်အဝန်း	၁	၂
၄။	နယ်နိမိတ်	၂	၂
၅။	မြေမျက်နှာသွင်ပြင်	၂	၂
၆။	ရေဆင်း	၂	၂
၇။	ပင်လယ်ရေမျက်နှာပြင်အထက်အမြင့်	၂	၂
	အခန်း (၃) ရာသီဥတုနှင့်သဘာဝပတ်ဝန်းကျင်	၂	၄
၈။	ရာသီဥတု	၂	၃
၉။	သဘာဝပေါက်ပင်	၃	၃
၁၀။	တောရိုင်းတိရစ္ဆာန်များ	၃	၃
၁၁။	သဘာဝပတ်ဝန်းကျင်လက်ရှိအခြေအနေ	၃	၃
၁၂။	သဘာဝပတ်ဝန်းကျင်ထိန်းသိမ်းရေးလုပ်ငန်းများ	၃	၃
၁၃။	သဘာဝဘေးအန္တရာယ် ကျရောက်မှု	၃	၄
	အခန်း (၄) လူဦးရေဆိုင်ရာအချက်အလက်များ	၄	၆
၁၄။	နေထိုင်သည့်တိုင်းရင်းသားလူမျိုးစုများ	၄	၄
၁၅။	အိမ်ခြေ ၊ အိမ်ထောင်စုနှင့်လူဦးရေ (က) အိမ်ခြေ/အိမ်ထောင်စု (ခ) လူဦးရေ	၄ ၄ ၅	၅
၁၆။	လူဦးရေတိုးနှုန်းနှင့် ကျား/မ အချိုး (က) လူဦးရေတိုးနှုန်းနှင့်ကျား/မ အချိုး (ခ) မွေးဖွား၊ သေဆုံး၊ ပြောင်းဝင်၊ ပြောင်းထွက်လူဦးရေ	၅ ၅ ၅	၅
၁၇။	ကိုးကွယ်သည့်ဘာသာ	၅	၅
၁၈။	နိုင်ငံခြားသားများနေထိုင်မှု	၅	၆
	အခန်း (၅) အုပ်ချုပ်ရေးဆိုင်ရာအချက်အလက်များ	၆	၇
၁၉။	အုပ်ချုပ်ရေးနယ်မြေ ဖွဲ့စည်းမှု	၆	၆
၂၀။	ရွေးကောက်ပွဲဆိုင်ရာ ကိစ္စရပ်များ		

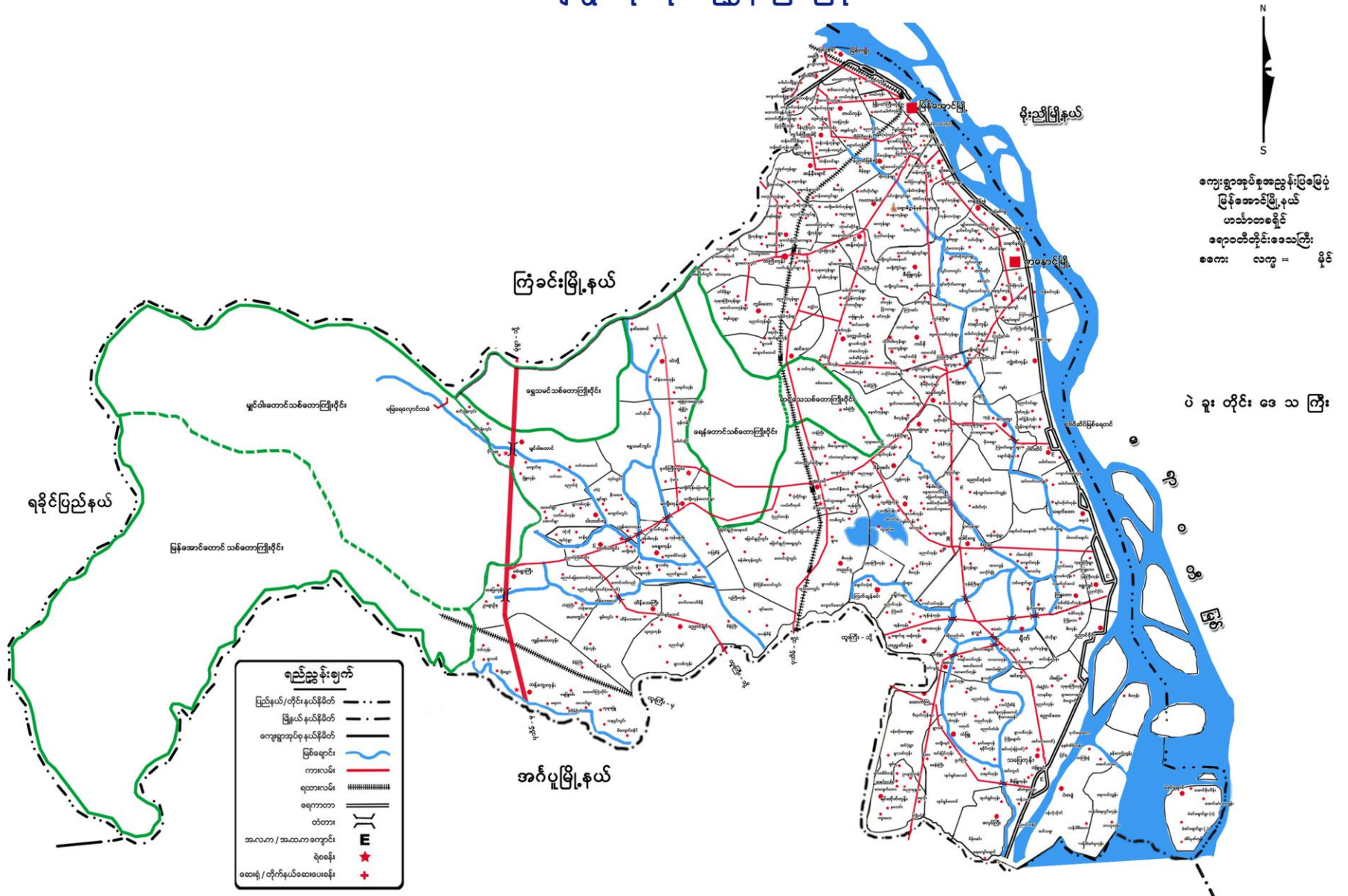
စဉ်	အကြောင်းအရာ	စာမျက်နှာ	
		မှ	ထိ
	(က) မြို့နယ်ရွေးကောက်ပွဲကော်မရှင်အဖွဲ့ခွဲ အဖွဲ့ဝင်စာရင်း	၆	၆
	(ခ) ဆန္ဒမဲပေးပိုင်ခွင့်ရှိသူဦးရေ	၆	၆
	(ဂ) နိုင်ငံရေးပါတီများ	၆	၆
	(ဃ) ရွေးချယ်ခံရသောလွှတ်တော်ကိုယ်စားလှယ်များ	၆	၆
	အခန်း (၆) စီးပွားရေးဆိုင်ရာ အချက်အလက်များ	၇	
၂၁။	စီးပွားရေးဆိုင်ရာ ခြုံငုံသုံးသပ်ချက်	၇	၇
၂၂။	မြေအသုံးချမှု	၇	၇
၂၃။	ဆည်မြောင်းတာဝန်များနှင့်ဆည်ရေသောက်စရိယာ	၇	
	(က) ကိုယ့်အားကိုယ်ကိုးဆည်များ	၇	
	(ခ) မြစ်ရေတင်စီမံကိန်းများ	၇	
	(ဂ) တာဝန်များ/ရေထိန်းတံခါးများ	၇	၇
၂၄။	စိုက်ပျိုးရေးလုပ်ငန်း	၇	
	(က) အဓိကသီးနှံ (၁၀) မျိုး စိုက်ပျိုးထုတ်လုပ်မှု	၈	
	(ခ) နှစ်ရှည်သီးနှံစိုက်ပျိုးမှုအခြေအနေ	၈	၈
	(ဂ) အခြားဈေးကွက်ဝင်သီးနှံများစိုက်ပျိုးထုတ်လုပ်မှု	၉	
	(ဃ) လယ်ယာသုံးစက်ကိရိယာ သုံးစွဲမှုအခြေအနေ	၉	
	(င) လယ်ယာသုံးထယ်၊ ထွန်နှင့်ကျွဲ၊ နွားကောင်ရေ	၉	
	(စ) ဒေသတွင်းဆန်ဖူလုံမှုရာခိုင်နှုန်း	၉	
	(ဆ) ဒေသတွင်းဆီဖူလုံမှုရာခိုင်နှုန်း	၉	၉
၂၅။	မွေးမြူရေးလုပ်ငန်း	၉	၁၀
	(က) မွေးမြူရေးဇုန်များ	၁၀	
	(ခ) မြို့နယ်မွေးမြူရေး (ကောင်ရေ)	၁၀	
	(ဂ) မြို့နယ်အသားထုတ်လုပ်မှု (ပိဿာ)	၁၀	
	(ဃ) မြို့နယ်ကြက်/ဘဲ/ငှက်/ငှက်ထုတ်လုပ်မှု (လုံး)	၁၀	
	(င) နို့ထွက်ပစ္စည်းထုတ်လုပ်မှု	၁၀	
	(စ) မြို့နယ်ငါးပုစွန်မွေးမြူမှုအခြေအနေ	၁၀	
	(ဆ) ရေချို၊ ရေငန်ငါးဖမ်းလုပ်ငန်းမှ အသားထုတ်လုပ်မှု	၁၀	၁၀
၂၆။	စက်မှုလက်မှုလုပ်ငန်း	၁၁	၁၁
	(က) စက်မှုဇုန်များ	၁၁	
	(ခ) မြို့နယ်ရှိစက်ရုံများ	၁၁	
	(ဂ) မြို့နယ်ရှိအလုပ်ရုံများ	၁၁	
	(ဃ) အိမ်တွင်းစက်မှုလက်မှုလုပ်ငန်းများ	၁၁	၁၁
၂၇။	သစ်တောလုပ်ငန်းဆောင်ရွက်မှုအခြေအနေ	၁၁	
	(က) သစ်တောများ	၁၁	
	(ခ) စီးပွားဖြစ်သစ်တောစိုက်ခင်း	၁၁	
	(ဂ) သစ်ထုတ်လုပ်မှု	၁၁	
	(ဃ) သစ်တောထွက်ပစ္စည်းများ	၁၂	

စဉ်	အကြောင်းအရာ	စာမျက်နှာ	
		မှ	ထိ
၂၈။	တွင်းထွက်ပစ္စည်းထုတ်လုပ်မှုလုပ်ငန်း (က) ဓာတ်သတ္တုတူးဖော်ထုတ်လုပ်မှု (ခ) လမ်းခင်းကျောက်တူးဖော်ထုတ်လုပ်မှု	၁၂ ၁၂ ၁၂	၁၂
၂၉။	စွမ်းအင်နှင့်လျှပ်စစ်ကဏ္ဍ (က) ဓာတ်ဆီ/ဒီဇယ် အရောင်းဆိုင်များ (ခ) သဘာဝဓါတ်ငွေ့အရောင်းဆိုင်	၁၂ ၁၂ ၁၂	၁၂
၃၀။	ပို့ဆောင်ရေးနှင့်လမ်းပန်းဆက်သွယ်ရေးလုပ်ငန်း (က) လေကြောင်းလမ်း (ခ) ရေကြောင်းလမ်း (ဂ) ရထားလမ်းနှင့်ဘူတာရုံများ (ဃ) ကားဂိတ်များ	၁၂ ၁၂ ၁၂ ၁၂	၁၃
၃၁။	ပြည်သူ့ဆောက်လုပ်ရေးလုပ်ငန်းများ (က) ကားလမ်းများ (ခ) မြို့နယ်ချင်းဆက်လမ်းများ (ဂ) တံတားများ (ဃ) လမ်း၊ တံတားသုံးစက်ကရိယာများ (င) လမ်း၊ တံတားအသုံးပြုခကောက်ခံသည့်လုပ်ငန်း	၁၃ ၁၃ ၁၃ ၁၃ ၁၃	
၃၂။	ဟိုတယ်နှင့်ခရီးသွားလုပ်ငန်း (က) ဟိုတယ် (ခ) မိုတယ်၊ အင်း၊ တည်းခိုခန်း (ဂ)) ကမ်းခြေ/ အပန်းဖြေနေရာ	၁၃ ၁၄ ၁၄ ၁၄	၁၄
၃၃။	သမဝါယမအသင်းများ	၁၄	၁၄
၃၄။	စီးပွားရေးဆိုင်ရာ အခြေခံအဆောက်အအုံများ (က) ကုမ္ပဏီ၊ ကုန်စည်ဒိုင်၊ ပွဲရုံ၊ ဈေးနှင့်ကုန်တိုက်များ (ခ) ဘဏ်များ (ဂ) စတိုးဆိုင်နှင့်အရောင်းဆိုင်များ	၁၄ ၁၄ ၁၄ ၁၅	၁၅
၃၅။	စည်ပင်သာယာရေးလုပ်ငန်းများ (က) ဈေးလုပ်ငန်း (ခ) သောက်သုံးရေရရှိရေးလုပ်ငန်း (ဂ) သန့်ရှင်းရေးလုပ်ငန်း (ဃ) လမ်း၊ တံတားလုပ်ငန်း	၁၅ ၁၅ ၁၅ ၁၅	
၃၆။	ပုံနှိပ်လုပ်ငန်းနှင့် မီဒီယာလုပ်ငန်းများ (က) ပုံနှိပ်လုပ်ငန်းနှင့်တေးသံသွင်း၊ ဗွီဒီယို (ခ) မီဒီယာလုပ်ငန်းများ	၁၅ ၁၅ ၁၅	၁၅
၃၇။	ပြည်တွင်း အသားတင်ထုတ်လုပ်မှုနှင့်ဝန်ဆောင်မှု တန်ဖိုး	၁၆	

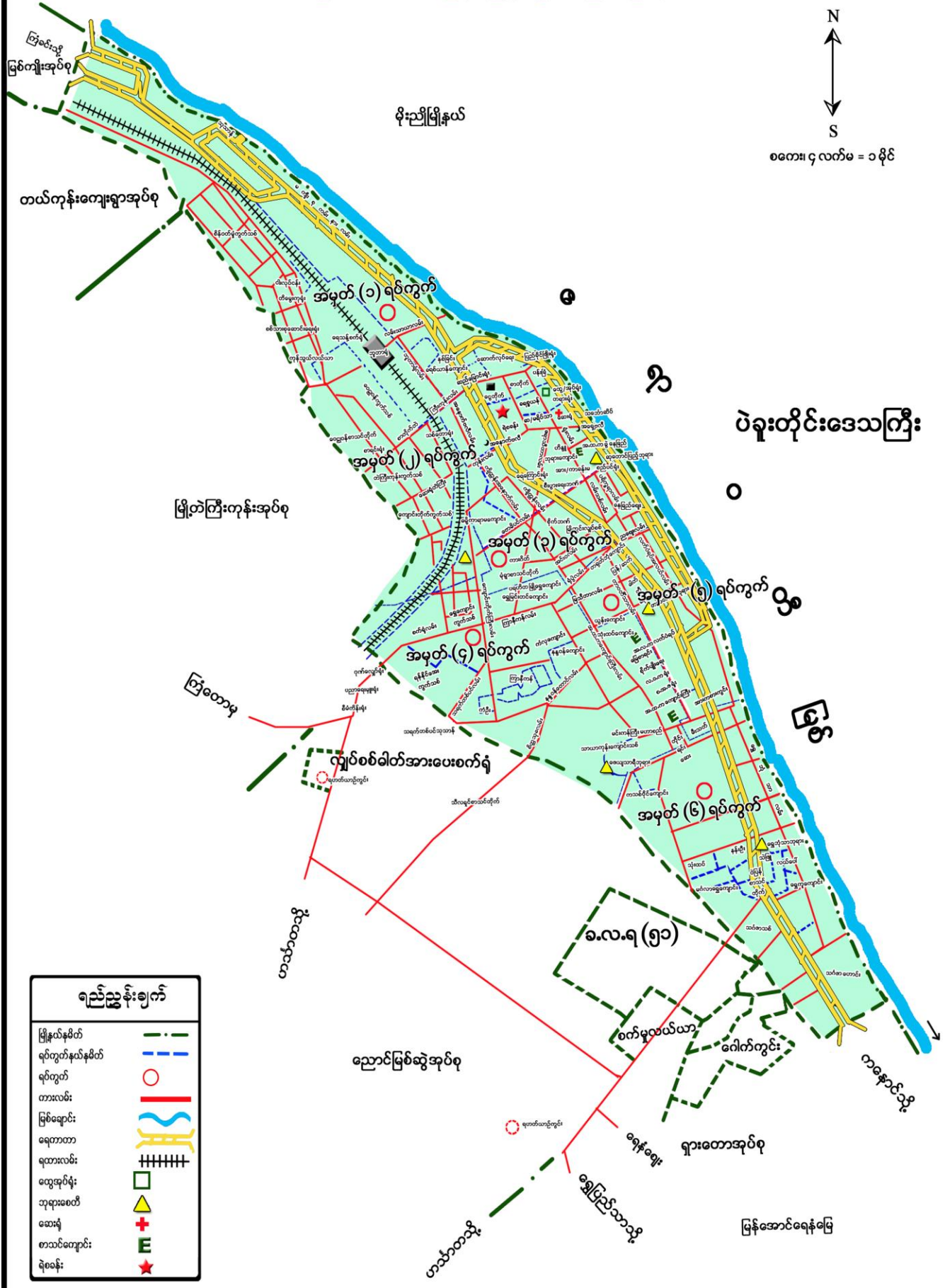
စဉ်	အကြောင်းအရာ	စာမျက်နှာ	
		မှ	ထိ
၃၈။	လူတစ်ဦးချင်းဝင်ငွေ	၁၆	၁၆
၃၉။	အသက်မွေးဝမ်းကြောင်းလုပ်ငန်းအလိုက် အလုပ်လုပ် သူဦးရေ	၁၆	၁၆
၄၀။	အလုပ်လုပ်နိုင်သူဦးရေနှင့် အလုပ်လက်မဲ့ဦးရေ	၁၆	၁၆
	အခန်း (၇) လူမှုရေးဆိုင်ရာ အချက်အလက်များ	၁၇	၁၇
၄၁။	ပညာရေးကဏ္ဍ (က) အဆင့်မြင့်ပညာ (ခ) အခြေခံပညာ (ဂ) မူလတန်းကြိုကျောင်း (ဃ) ဘုန်းတော်ကြီးသင်ပညာရေးကျောင်း (င) ကျောင်းနေအရွယ်ကလေးများ ကျောင်းအပ်နှံမှု (စ) တက္ကသိုလ်ဝင်တန်းအောင်မြင်မှု (ဆ) စာတတ်မြောက်မှု ရာခိုင်နှုန်း (ဇ) သင်ကြားမှု သင်ယူမှုအထောက်အကူပြုစာသင် ခန်းများဖွင့်လှစ်နိုင်မှု (ဈ) စာကြည့်တိုက်များဖွင့်လှစ်နိုင်မှု	၁၇ ၁၇ ၁၇ ၁၇ ၁၇ ၁၇ ၁၇ ၁၇ ၁၇	၁၉
၄၂။	ကျန်းမာရေးကဏ္ဍ (က) ဆေးရုံများ (ခ) ဆေးပေးခန်းများ (ဂ) ကျေးလက်ကျန်းမာရေးဌာန/ဌာနခွဲ (ဃ) ကျန်းမာရေးစောင့်ရှောက်မှု (င) ဒေသတွင်း အများဆုံးဖြစ်တတ်သောရောဂါများ (စ) HIV/ AIDS-ရောဂါ ဖြစ်ပွား/ သေဆုံးဦးရေ (ဆ) ကျန်းမာရေးဆိုင်ရာ အညွှန်းကိန်းများ	၂၀ ၂၀ ၂၀ ၂၀ ၂၀ ၂၀ ၂၀ ၂၁	၂၁
၄၃။	လူမှုရေးအသင်းအဖွဲ့များ (က) INGO (ခ) NGO (ဦးရေ) (ဂ) အသင်းအဖွဲ့များ	၂၁ ၂၃ ၂၃ ၂၃	၂၂
၄၄။	အားကစားနှင့်ပျော်ဖြေရေးလုပ်ငန်းများ	၂၃	၂၃
	အခန်း (၈) ဘာသာရေးဆိုင်ရာအချက်အလက်များ	၂၃	၂၃
၄၅။	ဗုဒ္ဓဘာသာဆိုင်ရာအဆောက်အဦများနှင့်သာသနာဝင် ပုဂ္ဂိုလ်များ (က) သာသနိကအဆောက်အဦများ (ခ) ရဟန်းသံဃာနှင့်သီလရှင်များ (ဂ) ထင်ရှားသည့်ဘုရား၊စေတီ၊ပုထိုးများ (ဃ) ထင်ရှားသည့်ဘုန်းတော်ကြီးကျောင်းများ	၂၃ ၂၃ ၂၃ ၂၃	

စဉ်	အကြောင်းအရာ	စာမျက်နှာ	
		မှ	ထိ
၄၆။	အခြားဘာသာရေးအဆောက်အဦများ	၂၃	
၄၇။	သမိုင်းဝင်ထင်ရှားသောအဆောက်အဦများနှင့်နေရာများ	၂၄	
	အခန်း (၉) ဒေသဖွံ့ဖြိုးရေးဆိုင်ရာအချက်အလက်များ	၂၄	
၄၈။	ဒေသဖွံ့ဖြိုးရေးလုပ်ငန်းများဆောင်ရွက်နိုင်မှုအခြေအနေ (က) ကျေးလက်ဒေသဖွံ့ဖြိုးတိုးတက်ရေးဦးစီးဌာနမှ ဆောင်ရွက်သည့်လုပ်ငန်းများ (ခ) အစိုးရနှင့်ပြည်သူ့မှဆောင်ရွက်သည့်ဒေသဖွံ့ဖြိုးရေး လုပ်ငန်းများ	၂၄ ၂၄ ၂၄	၂၆
၄၉။	မြို့ပြစီမံကိန်း (TownPlan) နှစ် (၃၀) အတွက်မြေအသုံးချမှု ဆိုင်ရာလျာထားမှု	၂၇	၂၇
	အခန်း (၁၀) အထွေထွေ	၂၇	၂၇
၅၀။	အခြားတင်ပြလိုသောအချက်များ	၂၇	၂၇
၅၁။	နိဂုံး	၂၇	၂၇

ဧရာဝတီတိုင်းဒေသကြီးဟင်္သာတရေရိပ်မြန်အောင်မြို့နယ် ကျေးရွာအုပ်စုအညွှန်းပြမြေပုံ



ဧရာဝတီတိုင်းဒေသကြီး၊ ဟင်္သာတခရိုင်၊ မြန်အောင်မြို့နယ် မြန်အောင်မြို့ မြို့ကွက်ပြမြေပုံ



ရည်ညွှန်းချက်	
မြို့နယ်နယ်နိမိတ်	— · — ·
ရပ်ကွက်နယ်နိမိတ်	— — — —
ရပ်ကွက်	○
တာလင်း	— — — —
မြစ်ချောင်း	~~~~~
ရေတာတာ	~~~~~
ရထားလမ်း	+++++
ထွေအုပ်ရုံး	□
ဘုရားစေတီ	▲
ဆေးရုံ	+
စာသင်ကျောင်း	E
ရဲစခန်း	★

N
↑
↓
S
စကေး၊ ၄ လက်မ = ၁ မိုင်

ပဲခူးတိုင်းဒေသကြီး

မြစ်

ကနောက်သို့

မြန်အောင်ရေနံမြေ

ရောဝတီတိုင်းဒေသကြီး၊ ဟင်္သာတခရိုင်၊ မြန်အောင်မြို့နယ် ကနောင်မြို့ မြို့ကွက်ပြမြေပုံ



စကေး၊ ၄ လက်မ = ၁ မိုင်



အဓိကအရာများ	
မြို့နယ်နယ်နိမိတ်	--- (Dashed line)
ရပ်ကွက်နယ်နိမိတ်	--- (Dotted line)
ရပ်ကွက်	○ (Circle)
တောင်ခြေ	--- (Red line)
မြစ်ချောင်း	--- (Blue wavy line)
ရေကန်	--- (Blue area)
ရေတား	--- (Yellow wavy line)
ရေတား	--- (Yellow wavy line)
သုတေသန	▲ (Yellow triangle)
အေးအိမ်	+
အေးအိမ်	E
ရေအိုင်	★ (Red star)

မြန်အောင်မြို့နယ်ဒေသဆိုင်ရာအချက်အလက်များ

အခန်း (၁)

နိဒါန်းနှင့်ဒေသသမိုင်း

နိဒါန်း

၁။ အထွေထွေ အုပ်ချုပ်ရေး ဦးစီးဌာနသည် ပြည်ထောင်စုအစိုးရအဖွဲ့ရုံး ဝန်ကြီးဌာန အောက်ရှိ ဌာန တစ်ခုဖြစ်ပြီး တရားဥပဒေစိုးမိုးရေး၊ ရပ်ရွာအေးချမ်း သာယာရေး၊ ဒေသ ဖွံ့ဖြိုးရေးနှင့် ပြည်သူ့အကျိုးပြု ဆောင်ရွက်ရေး ဟူသော ရည်မှန်းချက် တာဝန် များကို အောင်မြင်အောင် ဆောင်ရွက်လျက် ရှိပါ သည်။ အထွေထွေ အုပ်ချုပ်ရေး ဦးစီးဌာနတွင် တာဝန်ထမ်းဆောင်ကြသည့် အဆင့်ဆင့်သော အရာထမ်း၊ အမှုထမ်း များသည် ရုံးချုပ်အဆင့်မှ အောက်ခြေ ရပ်ကွက်/ ကျေးရွာ အုပ်စု အဆင့်အထိ အထွေထွေအုပ်ချုပ်ရေး ဦးစီး ဌာနရုံး အသီးသီးတွင် တာဝန် ထမ်းဆောင်ကြပြီးနိုင်ငံတော် အုပ်ချုပ်ရေး ယန္တရားချောမွေ့စွာ လည်ပတ်ရေး တွင် ပါဝင်ဆောင်ရွက်ခြင်း၊ ဝန်ကြီး ဌာန၏ ရည်မှန်းချက်တာဝန်များ၊ အခြားဝန်ကြီး ဌာနမှ ပေးအပ် သော တာဝန်များနှင့်ဒေသဆိုင်ရာ အစိုးရအဖွဲ့များမှ ပေးအပ်သော လုပ်ငန်း တာဝန်များကို ကျေပွန်စွာထမ်းဆောင် နေကြရသည်ဖြစ်ရာ ဒေသ ဆိုင်ရာ အချက်အလက်များပြုစုထားရှိခြင်းသည် များစွာအရေးပါလာပါသည်။ ဒေသ ဆိုင်ရာ အချက်အလက် များပြုစုခြင်းဖြင့် မိမိတို့၏လုပ်ငန်း ဆောင်ရွက်ရာတွင် အထောက်အကူပြု သကဲ့သို့ အကြီးအကဲများ နယ်မြေ သို့ကွင်းဆင်းရာတွင်နယ်မြေ ၏ အချက်အလက်များကို လွယ်ကူစွာ သိရှိနိုင်ပါရန် မြန်အောင်မြို့နယ် ၏ ဒေသဆိုင်ရာ အချက်အလက်များ (၂၀၁၈ ခုနှစ်၊ ဧပြီလ (၁)ရက်မှ ၂၀၁၈ စက်တင်ဘာလ (၃၀)ရက်နေ့ထိအခြေအနေ)ကို သက်ဆိုင်ရာဌာနအသီးသီးမှပေးပို့သော ကိန်းဂဏန်းများနှင့် အညီ ပြုစု တင်ပြ ထားခြင်း ဖြစ်ပါ သည်။

ဒေသသမိုင်းအကျဉ်း

၂။ မြန်အောင်မြို့နယ်သည်တတိယမြန်မာနိုင်ငံတော်ကိုတည်ထောင်ခဲ့သော အလောင်းမင်း တရားကြီး ဦးအောင်ဇေယျသည် ရွှေဘိုမြို့ကို အခြေခံပြီး မြန်မာနိုင်ငံတဝှမ်းလုံးကို စည်းရုံးသိမ်းသွင်းခဲ့ရာတွင် ဟံသာဝတီ မွန်တပ်များကို ဧရာဝတီမြစ်ကြောင်းအတိုင်း စုန်ဆင်း တိုက်ခိုက်ခဲ့ပါသည်။ မြန်မာသက္ကရာဇ် ၁၁၁၆ခုနှစ်၊ တပေါင်းလပြည့် ကျော် (၇) ရက်နေ့တွင် ပုဂံခေတ်အခေါ် ဂူထွဋ်မြို့၊ ညောင်ရမ်းခေတ်အခေါ်လွန်ဆေးမြို့သို့ တပ်တော် ဆိုက်ရောက်သိမ်းပိုက်တော်မူခဲ့ပါသည်။ ထိုမှအစပြု၍ ဂူထွဋ် (ခေါ်) လွန်ဆေး မြို့တွင် ရန်အပေါင်း တို့ကို အလျှင်အမြန်အောင်မြင်တော်မူသည့် အထိမ်းအမှတ်အဖြစ်မြို့အမည်ကို **မြန်အောင်မြို့** ဟု ပြင်ဆင် ခေါ်ဝေါ်သမုတ်ခဲ့ရာ ယနေ့တိုင်ဖြစ်ပါသည်။ မြန်အောင်မြို့ကို ပြည်ထဲရေး နှင့် သာသနာရေးဝန်ကြီး ဌာန၏ ၂၈-၂-၇၃ ရက်စွဲပါ စာအမှတ်၊ ၁၀၃ / ၂၂ / စိတ် (၁) ဖြင့်ထုတ်ပြန်သည့် အမိန့်ကြော်ငြာစာနှင့် ပြည်ထဲရေးနှင့် သာသနာရေး ဝန်ကြီး ဌာန၏ ၃၀-၄-၇၃ ရက်စွဲပါစာအမှတ်၊ ၁၀၃ / ၂၂ / စိတ်(၁)ဖြင့်ထုတ်ပြန်သည့် အမိန့် ကြော်ငြာစာ(ပြင်ဆင်ချက်)အရ ဖွဲ့စည်းခဲ့ သည်။ **ကနောင်မြို့**ကို ပြည်ထဲရေး နှင့် သာသနာရေးဝန်ကြီးဌာန၏ ၃-၉-၇၃ ရက်စွဲပါစာအမှတ်၊ ၂/၂၇၁ / အထ(၂)ဖြင့် ထုတ်ပြန်သည့် အမိန့်ကြော်ငြာစာ အရ ဖွဲ့စည်းခဲ့သည်။ အင်ပင် မြို့ကို ပြည်ထဲရေးဝန်ကြီးဌာန၏ (၆-၉- ၂၀၁၈) ရက်စွဲပါစာအမှတ်၊ ပထရ/ဖ(၂၆၇)/ရေး ၁ ဖြင့် ထုတ်ပြန်သည့် အမိန့်ကြော်ငြာစာအရ ဖွဲ့စည်းပါသည်။

အခန်း (၂)

ပထဝီဝင် အနေအထား

တည်နေရာ နှင့်အကျယ်အဝန်း

၃။ မြန်အောင်မြို့နယ်သည် မြောက်လတ္တီတွဒ် ၁၈ ဒီဂရီ ၁၇ မိနစ် နှင့် ၁၈ ဒီဂရီ ၅၂ မိနစ် အကြား အရှေ့ လောင်ဂျီတွဒ် ၉၅ ဒီဂရီ ၁၈ မိနစ်၊ ၉၅ ဒီဂရီ ၄၆ မိနစ် အကြားတွင် တည်ရှိပါသည်။ အရှေ့မှအနောက်သို့ (၄၂) မိုင်နှင့်တောင်မှမြောက်သို့ (၂၈)မိုင်ရှည်လျားပါသည်။ မြန်အောင်မြို့နယ်နှင့် မြို့တို့၏ ဧရိယာ စတုရန်းမိုင်မှာ တစ်ဖက်ပါအတိုင်းဖြစ်ပါ သည်-

စဉ်	မြို့နယ်	စတုရန်းမိုင်	မြို့	စတုရန်းမိုင်
၁	မြန်အောင်	၅၉၉.၃၁၄	မြန်အောင်	၂.၅၈၂
၂	-	-	ကနောင်	၁.၃၈
၃	-	-	အင်ပင်	၁၁.၂၇
မြို့နယ်ချုပ်	၁	၅၉၉.၃၁၄	၃	၁၅.၂၃၂

နယ်နိမိတ်

၄။ မြန်အောင်မြို့နယ်၏ အရှေ့ဘက်တွင် ဧရာဝတီမြစ် တောင်ဘက်တွင် အင်္ဂပူမြို့နယ် ထိစပ်လျက် ရှိပါသည်။ အနောက်ဘက်တွင် ရခိုင်ရိုးမနှင့်ထိစပ်လျက်ရှိပြီး မြောက်ဘက်တွင် ကြိခင်းမြို့နယ်တို့နှင့် နယ်နိမိတ် ထိစပ်လျက်ရှိပါသည်။

မြေမျက်နှာသွင်ပြင်

၅။ မြန်အောင်မြို့နယ်၏ အရှေ့ဘက်တွင် ဧရာဝတီမြစ်သည် မြောက်မှတောင်သို့ စီးဆင်းလျက်ရှိပြီး ဧရာဝတီမြစ်ရိုးတစ်လျှောက် မြောက်မှတောင်သို့ မြေမျက်နှာသွင်ပြင် ညီညာပြန့်ပြူးမှုရှိပြီး မြို့နယ်၏ အနောက် ဘက်တွင် ကုန်းမြင့်များ၊ တောင်ကုန်း၊ တောင်စွယ်များ တည်ရှိပါသည်။ မြို့နယ်အတွင်း မမြေချောင်း၊ ပဲစေ့ချောင်း များသည် အနောက်မှအရှေ့သို့ စီးဆင်းပါသည်။

ရေဆင်း

၆။ မြန်အောင်မြို့နယ်၏ အရှေ့ဘက်တွင် ဧရာဝတီမြစ်သည် မြောက်မှ တောင်သို့ (၂၈)မိုင် စီးဆင်း ပါသည်။ နွေ/မိုး သင်္ဘောများ၊ စက်လှေများ သွားလာနိုင်ပါသည်။ မြန်အောင်မြို့နယ်၏ မြောက်ဘက် ကြိခင်း မြို့နယ်၏ နယ်စပ်တွင် ဖားတရှဉ်း ချောင်းသည် မြို့နယ်နှင့်ထိစပ်ရေယာ (၄)မိုင်ခန့် အနောက်မှအရှေ့သို့ စီးဆင်းပါသည်။ မြို့နယ်အတွင်း ထင်ရှားသောချောင်း အဖြစ် မမြေချောင်းသည် အနောက်ဘက် ရခိုင်ရိုးမတွင် ချောင်းဖျားခံ၍ မြို့နယ်အတွင်း (၃၅)မိုင်ခန့် ကွေ့ကောက်ဝင်ရောက်စီးဆင်းကာ အင်္ဂပူ မြို့နယ်အတွင်း ဆက်လက်ဖြတ်သန်း စီးဆင်းပါ သည်။ မမြေချောင်းသည် နွေရာသီတွင်ရေအနက် (၁)ပေ ၊ (၁)ပေခွဲခန့်သာ ရှိသဖြင့် သင်္ဘော၊ စက်လှေ များ မသွားလာနိုင်ပါ။ မိုးရာသီတွင်လည်း ရေစီးကြမ်း သဖြင့် သင်္ဘော၊ စက်လှေများ မသွားလာနိုင်ပါ။ ရေချိုဖြစ်၍ သောက်သုံးရေအဖြစ် အသုံးပြု နိုင်ပါသည်။

ပင်လယ်ရေမျက်နှာပြင်အထက်အမြင့်

၇။ မြန်အောင်မြို့နယ်သည် ပင်လယ်ရေမျက်နှာပြင်အထက် အမြင့် (၆၇)ပေ အထက်တွင် တည်ရှိပါသည်။

အခန်း (၃)

ရာသီဥတုနှင့် သဘာဝပတ်ဝန်းကျင်

ရာသီဥတု

၈။ မြန်အောင်မြို့နယ်သည် ပူအိုက် စိုစွတ်သော ရာသီဥတုရှိပြီး အမြင့်ဆုံး အပူချိန် (၂၇) ဒီဂရီ စင်တီဂရိတ် နှင့် အနိမ့်ဆုံးအပူချိန်မှာ (၁၉) ဒီဂရီ စင်တီဂရိတ် ဖြစ်ပါသည်။ နှစ်အလိုက်ဖြစ်ပေါ်ခဲ့သော မိုးရေချိန်နှင့် အပူချိန်မှာ တစ်ဖက်ပါ အတိုင်းဖြစ်ပါသည်။

စဉ်	ခုနှစ်	မိုးရေချိန်		အပူချိန်	
		မိုးရွာရက်	စုစုပေါင်း မိုးရေချိန် (လက်မ)	နွေရာသီ (.C)	ဆောင်းရာသီ (.C)
				အမြင့်ဆုံး	အနိမ့်ဆုံး
၁	၂၀၁၅	၈၀	၅၁.၁၈	၃၀	၂၅
၂	၂၀၁၆	၈၆	၅၂.၂၀	၃၈	၁၂
၃	၂၀၁၇	၈၆	၅၅.၁၀	၃၀	၁၂
၄	၂၀၁၈	၇၀	၄၅.၄၇	၄၀	၁၀

သဘာဝပေါက်ပင်များ

၉။ မြို့နယ်အတွင်းပေါက်ရောက်သောအပင်များမှာ ကျွန်း၊ ပျဉ်းကတိုး၊ သစ်ယာ၊ အင်၊ ကညင်၊ အင်ကြင်း၊ မျောက်ချော၊ ဒီးဒူး၊ တောင်သရက်၊ ဖက်ဝန်း၊မအူ၊သင်းဝင်၊ ချဉ်ယုတ်၊ နှော၊ မျောက်ငို၊ နဘဲ၊ သပြေ၊ ဘုမ္မရာဇာ၊ နလင်ကျော်၊ ဆင်တုံး၊ မနွယ်၊ ဘုန်းမသိမ်၊ ဆေးမြင်းခွာ၊ ဘင်္ဂီ စသည့် အပင်များပေါက်ရောက် ပါသည်။

တောရိုင်းတိရစ္ဆာန်များ

၁၀။ မြန်အောင်မြို့နယ်တွင် တွေ့ရှိရသော တောရိုင်းတိရစ္ဆာန်များမှာ ပြောင်၊ ဆတ်၊ဂျီ၊သမင်၊တောင်ဆိတ်၊ ဒေါင်း၊ ကျားသစ်၊ တောဝက်၊ တောခွေး၊ ယုန်၊ တောကြက်၊ တောကြောင်၊ ဒရယ်၊ဖြူ စသည်တို့ နေထိုင် ကျက်စားပါသည်။

သဘာဝပတ်ဝန်းကျင်လက်ရှိအခြေနေ

၁၁။ မြန်အောင်မြို့နယ်၏ အနောက်ဘက်ခြမ်းသည် အနောက် ရိုးမ တောင်တန်းများ နှင့်ဆက်စပ် တည်ရှိ ပါသည်။ ဧရာဝတီမြစ်သည် မြို့နယ်၏ အရှေ့ဘက်တွင်တည်ရှိပါသည်။သဘာဝတောတောင်များတွင် သစ်တော ပြုန်းတီးမှုနည်းပါးသည်။ ဧရာဝတီမြစ်အတွင်း သဲသောင် ဖြစ်ထွန်းမှုကြောင့် ရေလမ်းကျဉ်းမြောင်းမှုရှိပါသည်။ မြစ်ရေ ကြီးမှု ကြောင့် ကမ်းပြိုကမ်းစားမှုများ နှစ်စဉ် ကြုံတွေ့ရမှုရှိပါသည်။

သဘာဝပတ်ဝန်းကျင်ထိန်းသိမ်းရေးလုပ်ငန်းများ

၁၂။ သဘာဝပတ်ဝန်းကျင် ထိန်းသိမ်းရေးအတွက် လမ်းဘေးဝဲယာ သစ်ပင် စိုက်ပျိုးခြင်း၊ တစ်ရွာတစ်ဧက ထင်းစိုက်ခင်းများထူထောင်ခြင်း၊ တစ်အိမ်ထောင် သစ်မာ(၂၀)ပင်စိုက်ပျိုးခြင်း၊ ရတနာတန်းဝင်စိုက်ခင်း ထူထောင်ခြင်းတို့ကို နှစ်စဉ် စီမံချက်ဖြင့် ဆောင်ရွက်လျက်ရှိပါသည်။

သဘာဝဘေးအန္တရာယ်ကျရောက်မှု

၁၃။ မြန်အောင်မြို့နယ်အတွင်း သဘာဝဘေးအန္တရာယ် ကျရောက်မှု အခြေအနေကို တစ်ဖက်ပါ အတိုင်း တင်ပြအပ်ပါသည်။

စဉ်	အမျိုးအစား	ဖြစ်ပွားသည့်အကြိမ်	သေ/ပျောက်ဦးရေ	အဆောက်အဦးပျက်စီးမှု	ဆုံးရှုံးမှု တန်ဖိုး (ကျပ်သန်း)
၁	လေဘေး	၃	-	၂၄၃၆	၁၇၀.၁၉
၂	မီးဘေး	၁	-	၂	၀.၂၇
၃	ရေဘေး	၃	-	၄	၀.၇
စုစုပေါင်း		၇	-	၂၄၄၂	၁၇၁.၁၆

**အခန်း (၄)
လူဦးရေဆိုင်ရာအချက်အလက်များ**

နေထိုင်သည့်တိုင်းရင်းသားလူမျိုးစုများ

၁၄။ မြန်အောင်မြို့နယ်တွင် နေထိုင်ကြသော တိုင်းရင်းသားလူမျိုးစုများမှာ အောက်ပါအတိုင်း ဖြစ်ပါသည်-

စဉ်	လူမျိုး	နေထိုင်သည့်လူဦးရေ	မြို့နယ်လူဦးရေ	မြို့နယ်လူဦးရေ၏ ရာခိုင်နှုန်း
၁	ကချင်			
၂	ကရင်	၁၁၂၃၇	၂၂၇၂၃၇	၄.၉
၃	ချင်း	၁၆၃၉	၂၂၇၂၃၇	၀.၇၂
၄	မွန်	၁	၂၂၇၂၃၇	.၀၀၀၄
၅	ဗမာ	၂၁၄၂၉၂	၂၂၇၂၃၇	၉၄.၂၈
၆	ရခိုင်	၃၆	၂၂၇၂၃၇	.၀၁
၇	ရှမ်း	၁၆	၂၂၇၂၃၇	.၀၀၀၇
	မြို့နယ်ချုပ်	၂၂၇၂၂၁	၂၂၇၂၃၇	

အိမ်ခြေ၊ အိမ်ထောင်စု၊ လူဦးရေ

၁၅။ မြန်အောင်မြို့နယ်၏ ၂၀၁၈ခုနှစ် စက်တင်ဘာလကုန်အထိ လူဦးရေမှာ အောက်ပါ အတိုင်းဖြစ်ပါသည်-
(က) အိမ်ခြေ/အိမ်ထောင်စု

စဉ်	အကြောင်းအရာ	အိမ်ခြေ	အိမ်ထောင်စု	ရပ်ကွက်	ကျေးရွာအုပ်စု	ကျေးရွာ
၁	မြို့နေ	၇၆၀၄	၇၈၅၆	၁၅	-	-
၂	ကျေးလက်နေ	၄၉၃၇၃	၅၁၈၉၂	-	၅၈	၄၉၄
	မြို့နယ်ချုပ်	၅၆၉၇၇	၅၉၇၄၈	၁၅	၅၈	၄၉၄

(ခ) လူဦးရေ

စဉ်	အကြောင်းအရာ	အသက် (၁၈) နှစ်အထက်			အသက် (၁၈) နှစ်အောက်			စုစုပေါင်း		
		ကျား	မ	ပေါင်း	ကျား	မ	ပေါင်း	ကျား	မ	ပေါင်း
၁	မြို့နေ	၆၆၇၉	၉၁၇၉	၁၆၁၅၈	၃၁၈၀	၃၁၀၅	၆၂၈၅	၁၀၁၅၉	၁၂၂၈၄	၂၂၄၄၃
၂	ကျေးလက်ဧ	၆၈၁၂	၇၆၂၈၅	၁၄၄၃၉၇	၂၉၅၇၃	၃၀၈၂၄	၆၀၃၉၇	၆၇၆၈၅	၁၀၇၁၀၉	၂၀၄၇၉၄
	မြို့နယ်ချုပ်	၇၅၀၉၁	၈၅၄၆၄	၁၆၀၅၅၅	၃၂၇၅၃	၃၃၉၂၉	၆၆၆၈၂	၁၀၇၈၄၄	၁၁၉၃၉၃	၂၂၇၂၃၇

လူဦးရေတိုးနှုန်းနှင့်ကျားမအချိုး

၁၆။ မြန်အောင်မြို့နယ်၏ ၂၀၁၈ခုနှစ် လူဦးရေတိုးနှုန်းကျား၊ မ အချိုးမှာ အောက်ပါ အတိုင်းဖြစ်ပါသည်-

(က) လူဦးရေတိုးနှုန်းနှင့်ကျားမအချိုး

စဉ်	ယခင်နှစ်လူဦးရေ	ယခုနှစ်လူဦးရေ	တိုးလာဦးရေ	တိုးနှုန်း	ကျား/မအချိုး		
					ကျား	မ	အချိုး
၁	၂၂၆၆၅၆	၂၂၇၂၃၇	၅၈၁	၀.၂၅	၁၄၆	၄၃၅	၁:၈၀

(ခ) မွေးဖွား၊သေဆုံး၊ပြောင်းဝင်၊ ပြောင်းထွက်လူဦးရေ

စဉ်	မူလလူဦးရေ	မွေးဖွားဦးရေ	သေဆုံးဦးရေ	ပြောင်းဝင်ဦးရေ	ပြောင်းထွက်ဦးရေ	လက်ရှိလူဦးရေ
၁	၂၂၇၀၉၇	၂၈၄	၁၂၄	၉	၂၉	၂၂၇၂၃၇

ကိုးကွယ်သည့်ဘာသာ

၁၇။ မြန်အောင်မြို့နယ်တွင် နေထိုင်ကြသူများ၏ ကိုးကွယ်သည့် ဘာသာအလိုက် လူဦးရေမှာ အောက်ပါအတိုင်းဖြစ်ပါသည်-

စဉ်	မြို့နယ်	ဗုဒ္ဓဘာသာ	ခရစ်ယာန်	ဟိန္ဒူဘာသာ	အစ္စလာမ်ဘာသာ	နတ်	အခြား	ပေါင်း
၁	မြန်အောင်	၂၁၈၇၇၂	၆၇၀၇	၁၃၀	၁၆၂၈	-	-	၂၂၇၂၃၇
	မြို့နယ်ချုပ်	၂၁၈၇၇၂	၆၇၀၇	၁၃၀	၁၆၂၈	-	-	၂၂၇၂၃၇

နိုင်ငံခြားသားများနေထိုင်မှု

၁၈။ မြန်အောင်မြို့နယ်အတွင်း နိုင်ငံခြားသားများ နေထိုင်သူ ဦးရေ မှာ တစ်ဖက်ပါအတိုင်းဖြစ်ပါသည်-

စဉ်	နိုင်ငံခြားသား လူမျိုး	နေထိုင်ဦးရေ	မြို့နယ်လူဦးရေ	မြို့နယ်လူဦးရေ ၏ ရာခိုင်နှုန်း
(က)	တရုတ်	၅	၂၂၇၂၃၇	၀.၀၀၂
(ခ)	အိန္ဒိယ	၁၁	၂၂၇၂၃၇	၀.၀၀၅
(ဂ)	ပါကစ္စတန်	-	-	-
(ဃ)	ဘင်္ဂလားဒေ့ရှ်	-	-	-
မြို့နယ်ချုပ်		၁၆	၂၂၇၂၃၇	၀.၀၀၇

အခန်း (၅)

အုပ်ချုပ်ရေးဆိုင်ရာအချက်အလက်များ

အုပ်ချုပ်ရေးနယ်မြေဖွဲ့စည်းမှု

၁၉။ မြန်အောင်မြို့နယ်၏ အုပ်ချုပ်ရေးနယ်မြေ ဖွဲ့စည်းမှုမှာ အောက်ပါ အတိုင်း ဖြစ်ပါသည်-

စဉ်	မြို့နယ်	မြို့	ရပ်ကွက်	ကျေးရွာအုပ်စု	ကျေးရွာ
၁	၁	၁	၁၅	၅၈	၄၉၄

ရွေးကောက်ပွဲဆိုင်ရာကိစ္စရပ်များ

၂၀။ မြန်အောင်မြို့နယ် ၏ ရွေးကောက်ပွဲ ဆိုင်ရာ ကိစ္စရပ်များအား အောက်ပါအတိုင်း ဖော်ပြအပ်ပါသည်-

(က) မြို့နယ်ရွေးကောက်ပွဲကော်မရှင်အဖွဲ့ခွဲ အဖွဲ့ဝင်စာရင်း

၂၀၁၇ ခုနှစ် ဧပြီလမှ ၂၀၁၈ခုနှစ် မတ်လကုန်အထိ စာရင်းအတိုင်း ဖြစ်ပါသည်။ ပြောင်းလဲမှု မရှိပါ။

(ခ) ဆန္ဒမဲပေးပိုင်ခွင့်ရှိသူဦးရေ

မြန်အောင်မြို့နယ်၏ ၂၀၁၈ ခုနှစ်တွင်ဆန္ဒမဲ ပေးပိုင်ခွင့်ရှိသူ ဦးရေမှာ ကျား (၇၅၀၉၁)ဦး ၊ မ (၈၅၄၆၄)ဦး၊ စုစုပေါင်း (၁၆၀၅၅၅) ဦးရှိပါ သည်။

(ဂ) နိုင်ငံရေးပါတီများ

၂၀၁၇ ခုနှစ် ဧပြီလမှ ၂၀၁၈ခုနှစ် မတ်လကုန်အထိ စာရင်းအတိုင်း ဖြစ်ပါသည်။ ပြောင်းလဲမှု မရှိပါ။

(ဃ) ရွေးချယ်ခံရသော လွှတ်တော်ကိုယ်စားလှယ်များ

၂၀၁၇ ခုနှစ် ဧပြီလမှ ၂၀၁၈ခုနှစ် မတ်လကုန်အထိ စာရင်းအတိုင်း ဖြစ်ပါသည်။ ပြောင်းလဲမှု မရှိပါ။

အခန်း (၆)

စီးပွားရေးဆိုင်ရာအချက်အလက်

စီးပွားရေးဆိုင်ရာခြုံငုံသုံးသပ်ချက်

၂၁။ မြန်အောင်မြို့နယ်သည် ဧရာဝတီတိုင်းဒေသကြီးအတွင်းတွင် တည်ရှိပြီးစီးပွားရေးအရ ဖွံ့ဖြိုးတိုးတက်မှုရှိသော မြို့နယ်တစ်ခုဖြစ်ပါသည်။ မြို့နယ်အတွင်းရှိ ဒေသခံပြည်သူလူထုသည် စိုက်ပျိုးရေးလုပ်ငန်းကို အဓိက လုပ်ကိုင်ဆောင်ရွက်ကြပါသည်။ ထို့အပြင်ပွဲရုံ လုပ်ငန်း၊ မြစ်ကျောက် စရစ် ထုတ်လုပ်ခြင်း လုပ်ငန်းများကိုလည်း စီးပွားဖြစ်လုပ်ကိုင်ကြပါသည်။ မြန်အောင်မြို့နယ်သည်မြန်မာနိုင်ငံအထက်/အောက်ဒေသများသို့ ကုန်းလမ်း၊ ရေလမ်းများဖြင့် သွားလာ နိုင်ပြီး လမ်းပန်းဆက်သွယ်ရေး ကောင်းမွန်သော မြို့နယ် ဖြစ်ပါသည်။ မြို့နယ်၏ အဓိကထွက်ကုန်များမှာ ဆန်စပါး၊ မတ်ပဲ၊ မြစ် ကျောက်စရစ်ဖြစ်ပြီး အခြားဒေသများသို့ အများဆုံး တင်ပို့ရောင်းချ ပါသည်။ မြန်အောင်မြို့နယ်သည်ပြည်၊ ရန်ကုန်ဒေသများမှ မီးဖိုချောင်သုံး ပစ္စည်းများ၊ လျှပ်စစ်ပစ္စည်းများနှင့် အိမ်ဆောက်ပစ္စည်း များကို အဓိက တင်သွင်းရပါသည်။

မြေအသုံးချမှု

၂၂။ မြန်အောင်မြို့နယ်၏ မြေအမျိုးအစားအလိုက် အသုံးချထားသည့် ဧကအား အောက်ပါ အတိုင်းဖော်ပြအပ်ပါသည်-

၂၀၁၇ ခုနှစ် ဧပြီလမှ ၂၀၁၈ခုနှစ် မတ်လကုန်အထိ စာရင်းအတိုင်း ဖြစ်ပါသည်။ ပြောင်းလဲမှု မရှိပါ။

ဆည်မြောင်းတာဝန်များနှင့်ဆည်ရေသောက်ဧရိယာ

၂၃။ မြန်အောင်မြို့နယ်ရှိ ဆည်မြောင်းတာဝန်များနှင့် ဆည်ရေသောက် ဧရိယာမှာ တဖက်ပါအတိုင်း ဖော်ပြအပ်ပါသည်-

(က) ကိုယ့်အားကိုယ်ကိုးဆည်များ။ မရှိပါ။

(ခ) မြစ်ရေတင်စီမံကိန်းများ
၂၀၁၇ ခုနှစ် ဧပြီလမှ ၂၀၁၈ခုနှစ် မတ်လကုန်အထိ စာရင်းအတိုင်း ဖြစ်ပါသည်။ ပြောင်းလဲမှု မရှိပါ။

(ဂ) တာဝန်များ/ရေထိန်းတံခါး
၂၀၁၇ ခုနှစ် ဧပြီလမှ ၂၀၁၈ခုနှစ် မတ်လကုန်အထိ စာရင်းအတိုင်း ဖြစ်ပါသည်။ ပြောင်းလဲမှု မရှိပါ။

စိုက်ပျိုးရေးလုပ်ငန်း

၂၄။ မြန်အောင်မြို့နယ်၏ စိုက်ပျိုးရေးလုပ်ငန်း ဆောင်ရွက်နိုင်မှု အခြေအနေမှာ အောက်ပါ အတိုင်းဖြစ်ပါသည်-

(က) အဓိကသီးနှံ (၁၀) မျိုး စိုက်ပျိုးထုတ်လုပ်မှု

စဉ်	သီးနှံအမည်	၂၀၁၇-၂၀၁၈ လျာထားဧက		၂၀၁၇-၂၀၁၈ ခုနှစ်			
				စိုက်	ရိတ်	နှုန်း	အထွက် (တင်း)
၁	စပါးပေါင်း	နွေ	၇၈၀၀	၇၀၅၈	၇၀၅၈	၈၄.၅၂	၅၉၆၅၄၆
		မိုး	၁၁၈၇၂၉	၁၁၈၇၂၉	-	-	-
၂	မြေပဲ	မိုး	၇၂၀၇	၇၂၀၀	၇၂၀၀	၆၀.၀၄	၄၃၂၈၈၉
		ဆောင်း	၁၉၂၄၃	-	-	-	-
၃	နှမ်း	မိုး	၁၇၃၁	၁၇၃၃	၁၇၃၃	၁၃.၉၉	၂၄၂၄၅
		ဆောင်း	၇၆၄၈	-	-	-	-
၄	နေကြာ	-	၃၁၅	-	-	-	-
၅	မတ်ပဲ	-	၇၈၁၂၈	-	-	-	-
၆	ပဲတီစိမ်း	မိုး	-	-	-	-	-
		ဆောင်း	၁၉၂၂၀	-	-	-	-
၇	ပဲစင်းငုံ	-	၁၁၁၀	၁၁၁၀	-	-	-
၈	ဘိုကိတ်	ဆောင်း	၄၉၁၁	၄၉၁၁	-	-	-
၉	ကြံ	-	၁၇၂	၁၇၂	-	-	-
၁၀	ဖူးစားပြောင်း	မိုး	၁၄၁၇	၁၄၁၉	၁၄၁၉	၁၈၉၄၉၉၅	၂၆၈၈၉၉၇၈
		ဆောင်း	-	-	-	-	-

(ခ) နှစ်ရှည်သီးနှံစိုက်ပျိုးမှုအခြေအနေ

စဉ်	သီးနှံအမည်	စိုက် (ဧက)
၁	ရာဘာ	၃၀
၂	သစ်မွေး	-
၃	ရှောက်၊ သံပုရာ	၃၀
၄	လိမ္မော်	၅
၅	သရက်	၄၁၈
၆	ကျွဲကော၊ ရှောက်ချို	၅
၇	သီဟို	၂၀
၈	မန်ကျည်း	၅၀
မြို့နယ် ချုပ်		၅၅၈

(ဂ) အခြားဈေးကွက်ဝင်သီးနှံများစိုက်ပျိုးထုတ်လုပ်မှု

မြန်အောင်မြို့နယ်အတွင်း အခြားဈေးကွက်ဝင် သီးနှံများ စိုက်ပျိုး ထုတ်လုပ်မှုအခြေအနေမှာ အောက်ပါ အတိုင်း ဖြစ်ပါသည် -

စဉ်	သီးနှံအမည်	စိုက်ဧက
၁	ကြက်သွန်နီ	-
၂	ငရုတ်သီး	၁၅၂
၃	ငရုတ်ကောင်း	၃၄၂
၄	ပန်းနှမ်း	-
၅	ကုလားပဲ	-
၆	နနွင်း	၁၁၀
၇	နံနံစေ့	-
၈	ဟင်းသီးဟင်းရွက်	၂၈၅၆

(ဃ) လယ်ယာသုံးစက်ကိရိယာ သုံးစွဲမှုအခြေအနေ

၂၀၁၇ ခုနှစ် ဧပြီလမှ ၂၀၁၈ခုနှစ် မတ်လကုန်အထိ စာရင်းအတိုင်း ဖြစ်ပါသည်။ ပြောင်းလဲမှု မရှိပါ။

(င) လယ်ယာသုံးထယ်၊ထွန်နှင့်ကျွဲ၊နွားကောင်ရေ

၂၀၁၇ ခုနှစ် ဧပြီလမှ ၂၀၁၈ခုနှစ် မတ်လကုန်အထိ စာရင်းအတိုင်း ဖြစ်ပါသည်။ ပြောင်းလဲမှု မရှိပါ။

(စ) ဒေသတွင်း ဆန်ဖူလုံမှုရာခိုင်နှုန်း

၂၀၁၇ ခုနှစ် ဧပြီလမှ ၂၀၁၈ခုနှစ် မတ်လကုန်အထိ စာရင်းအတိုင်း ဖြစ်ပါသည်။ ပြောင်းလဲမှု မရှိပါ။

(ဆ) ဒေသတွင်းဆီဖူလုံမှုရာခိုင်နှုန်း

၂၀၁၇ ခုနှစ် ဧပြီလမှ ၂၀၁၈ခုနှစ် မတ်လကုန်အထိ စာရင်းအတိုင်း ဖြစ်ပါသည်။ ပြောင်းလဲမှု မရှိပါ။

မွေးမြူရေးလုပ်ငန်းများ

၂၅။ မြန်အောင်မြို့နယ်၏ မွေးမြူရေးလုပ်ငန်း ဆောင်ရွက်နိုင်မှု အခြေအနေမှာ တဖက်ပါအတိုင်း ဖြစ်ပါသည်-

(က) မွေးမြူရေးစုန်များ။ မရှိပါ။

(ခ) မြို့နယ်မွေးမြူရေး (ကောင်ရေ)

စဉ်	ခုနှစ်	ကျွဲ	နွား	ဝက်	သိုး/ ဆိတ်	ကြက်	ဘဲ	ငုံး
၁	၂၀၁၅-၁၆	၁၂၀၇	၂၄၁၂၉	၂၃၅၃၀	၃၆၈၁	၃၆၁၆၃၈	၁၈၉၁၁	-
၂	၂၀၁၆-၁၇	၁၂၉၉	၂၄၉၅၅	၂၇၉၃၆	၃၉၉၃	၃၇၅၈၈၁	၁၉၈၅၅	-
၃	၂၀၁၈-၁၉	၁၄၂၈	၂၆၀၄၆	၃၂၀၆၀	၄၈၁၀	၃၈၈၉၆၀	၂၀၅၃၄	-

(ဂ) မြို့နယ်အသားထုတ်လုပ်မှု (ပိဿာ)

စဉ်	ခုနှစ်	အမဲ	ဝက်	သိုး/ ဆိတ်	ကြက်	ဘဲ	ငုံး
၁	၂၀၁၆-၁၇	၁၂၀၇၃၈	၆၆၁၂၃	၁၇၅၈၈	၅၅၇၈၇၄	၈၉၀၅၂	
၂	၂၀၁၈-၁၉	၁၂၀၇၃၈	၆၆၁၂၃	၁၇၅၈၈	၅၅၇၈၇၄	၈၉၀၅၂	

(ဃ) မြို့နယ်ကြက်/ဘဲ/ငုံးဥထုတ်လုပ်မှု (လုံး)

စဉ်	ခုနှစ်	ကြက်ဥ	ဘဲဥ	ငုံးဥ
	၂၀၁၆-၂၀၁၇	၂၁၉၂၉၂၀၁	၂၁၉၂၀၀၀	-
	၂၀၁၈-၂၀၁၉	၁၀၃၆၃၀၈၆	၉၁၃၀၅၄	-

(င) မြို့နယ်နို့ထွက်ပစ္စည်းထုတ်လုပ်မှု

စဉ်	ခုနှစ်	နို့စားနွား (ကောင်ရေ)	နို့ထွက် (ပိဿာ)
၁	၂၀၁၆-၂၀၁၇	၄၇	၁၇၇၀၈
၂	၂၀၁၈-၂၀၁၉	၄၇	၁၇၇၀၈

(စ) မြို့နယ်ငါး၊ ပုစွန်မွေးမြူမှု အခြေအနေ

စဉ်	ခုနှစ်	ငါး			ပုစွန်		
		အရေအတွက် (ကန်)	ဧက	ထုတ်လုပ်မှု ပိဿာ	အရေအတွက် (ကန်)	ဧက	ထုတ်လုပ်မှု ပိဿာ
၁	၂၀၁၆-၂၀၁၇	၃၇	၁၀၆.၈၂၂	၁၀၇၇၀၀၀	-	-	-
၂	၂၀၁၈-၂၀၁၉	၃၇	၁၀၆.၈၂၂	၈၂၀၀၀၀	-	-	-

(ဆ) ရေချိုရေငန်ငါးဖမ်းလုပ်ငန်းမှအသားထုတ်မှု (တန်)

စဉ်	မြို့နယ်	ငါး			ပုစွန်		
		လေလံအရေအတွက်	လုပ်ငန်းအရေအတွက်	ထုတ်လုပ်မှု (တန်)	လေလံအရေအတွက်	လုပ်ငန်းအရေအတွက်	ထုတ်လုပ်မှု (တန်)
၁	မြန်အောင်	၅၆	၆၃	၁၂၃၃	-	-	-
	မြို့နယ်ချုပ်	၅၆	၆၃	၁၂၃၃	-	-	-

စက်မှုလက်မှုလုပ်ငန်း

၂၆။ မြန်အောင်မြို့နယ်၏စက်မှုလက်မှုလုပ်ငန်း ဆောင်ရွက်နိုင်မှု အခြေအနေမှာ အောက်ပါအတိုင်း ဖြစ်ပါသည်-

(က) စက်မှုဇုန်များ။ မရှိပါ။

(ခ) မြို့နယ်ရှိစက်ရုံများ

၂၀၁၇ ခုနှစ် ဧပြီလမှ ၂၀၁၈ခုနှစ် မတ်လကုန်အထိ စာရင်းအတိုင်း ဖြစ်ပါသည်။ ပြောင်းလဲမှု မရှိပါ။

(ဂ) မြို့နယ်ရှိအလုပ်ရုံများ

၂၀၁၇ ခုနှစ် ဧပြီလမှ ၂၀၁၈ခုနှစ် မတ်လကုန်အထိ စာရင်းအတိုင်း ဖြစ်ပါသည်။ ပြောင်းလဲမှု မရှိပါ။

(ဃ) အိမ်တွင်းစက်မှုလက်မှုလုပ်ငန်းများ

၂၀၁၇ ခုနှစ် ဧပြီလမှ ၂၀၁၈ခုနှစ် မတ်လကုန်အထိ စာရင်းအတိုင်း ဖြစ်ပါသည်။ ပြောင်းလဲမှု မရှိပါ။

သစ်တောလုပ်ငန်းဆောင်ရွက်မှုအခြေအနေ

၂၇။ မြန်အောင်မြို့နယ်၏သစ်တောလုပ်ငန်းနှင့်ပတ်သက်သော အချက်အလက်များမှာအောက်ပါ အတိုင်း ဖြစ်ပါသည်-

(က) သစ်တောများ

၂၀၁၇ ခုနှစ် ဧပြီလမှ ၂၀၁၈ခုနှစ် မတ်လကုန်အထိ စာရင်းအတိုင်း ဖြစ်ပါသည်။ ပြောင်းလဲမှု မရှိပါ။

(ခ) စီးပွားဖြစ်သစ်တောစိုက်ခင်း

စဉ်	စိုက်ပျိုးသူဦးရေ	နိုင်ငံ/ပုဂ္ဂလိကပိုင်	စိုက်ဧက	တည်နေရာ	အပင်အမျိုးအစား	အရေအတွက်
၁	ဦးရေ ၂၀၀	နိုင်ငံပိုင်	၄၀၀	မျှင်ဝါးတောင်	ကျွန်း	၄၈၄၀၀၀
	မြို့နယ်ချုပ် ၂၀၀		၄၀၀	အကွက်အမှတ် (၆၀)		၄၈၄၀၀၀

(ဂ) သစ်ထုတ်လုပ်မှု

စဉ်	အမျိုးအစား	နိုင်ငံ	ပုဂ္ဂလိကပိုင်	ထုတ်လုပ်မှု (တန်)
၁	ကျွန်း	၁၀.၈၅၂၆	-	၁၀.၈၅၂၆
၂	အခြား	-	၅၉.၅၁၉၃	၅၉.၅၁၉၃
၃	ကျွန်းနှင့်သစ်မာတိုင်	-	-	-
	မြို့နယ်ချုပ်	၁၀.၈၅၂၆	၅၉.၅၁၉၃	၇၀.၃၇၁၉

(ဃ) သစ်တောထွက်ပစ္စည်းများ

စဉ်	အမျိုးအစား	ရေတွက်ပုံ	ထုတ်လုပ်မှု
၁	ထင်း	ကုဗတန်	၂၅၀
၂	မီးသွေး	။	၁၀၀
၃	ဝါး	လုံး	၅၀၀၀၀၀
၄	သစ်ခေါက်	ပိဿာ	၁၅၀
၅	ခနီ	ဗျစ် (၀၀၀)	၂၅၀
၆	ရှားစေး	-	-
၇	သစ်ခွ	-	-
၈	သနပ်ခါး	-	-
၉	ပျားရည်	-	-
၁၀	ဖာလာ	-	-

တွင်းထွက်ပစ္စည်းထုတ်လုပ်မှုလုပ်ငန်း

၂၈။ မြန်အောင်မြို့နယ်၏ တွင်းထွက်ပစ္စည်း ထုတ်လုပ်မှုလုပ်ငန်းနှင့် ပတ်သက်သော အချက်အလက်များမှာအောက်ပါအတိုင်းဖြစ်ပါသည်-

- (က) သတ္တုတူးဖော်ထုတ်လုပ်မှု။ မရှိပါ။
- (ခ) လမ်းခင်းကျောက်တူးဖော်ထုတ်လုပ်မှု။ ဦးရဲမင်းဦး ၊ လမ်းခင်းကျောက် (၃၀၀၀) ကျင်း ၊ မျှင်ဝါးတောင်သစ်တောကြီးဝိုင်းအကွက်အမှတ် (၅၅ ၊ ၅၆ ၊ ၅၇) ရှိမြေဧရိယာ (၇) ဧက အတွင်းမှ ထုတ်လုပ် လျှက်ရှိပါသည်။

စွမ်းအင်နှင့်လျှပ်စစ်ကဏ္ဍ

၂၉။ မြန်အောင်မြို့နယ်၏ စွမ်းအင်/လျှပ်စစ်ကဏ္ဍနှင့် ပတ်သက်သော အချက်အလက်များမှာအောက်ပါအတိုင်း ဖြစ်ပါသည်-

- (က) ဓါတ်ဆီ/ဒီဇယ်အရောင်းဆိုင်

စဉ်	ဆိုင်အမည်	နိုင်ငံပိုင်	ပုဂ္ဂလိကပိုင်	တစ်နှစ်ရောင်းချမှု စည်ပေါင်း		စုစုပေါင်း
				ဓါတ်ဆီ	ဒီဇယ်	
၁	ရွှေမျိုင်းဖြူ	-	၁	၄၀၀	၂၇	၄၂၇
၂	စိုးမိသားစု	-	၁	၃၀၀	၃၀၀	၆၀၀
၃	ထက်	-	၁	၃၀၅	၃၅၀	၆၅၅
မြို့နယ်ချုပ်			၃	၁၀၀၅	၆၇၇	၁၆၈၂

- (ခ) သဘာဝဓါတ်ငွေ့အရောင်းဆိုင်များ။ မရှိပါ။

ပို့ဆောင်ရေးနှင့် လမ်းပန်းဆက်သွယ်ရေးလုပ်ငန်း

၃၀။ မြန်အောင်မြို့နယ်၏ ပို့ဆောင်ရေးနှင့် လမ်းပန်းဆက်သွယ်ရေး လုပ်ငန်းနှင့်ပတ်သက်သော အချက်အလက်များမှာ အောက်ပါ အတိုင်း ဖြစ်ပါ သည်-

- (က) လေကြောင်းလမ်း။ မရှိပါ။

(ခ) ရေကြောင်းလမ်း

၂၀၁၇ ခုနှစ် ဧပြီလမှ ၂၀၁၈ခုနှစ် မတ်လကုန်အထိ စာရင်းအတိုင်း ဖြစ်ပါသည်။ ပြောင်းလဲမှု မရှိပါ။

(ဂ) ရထားလမ်းနှင့် ဘူတာရုံများ

၂၀၁၇ ခုနှစ် ဧပြီလမှ ၂၀၁၈ခုနှစ် မတ်လကုန်အထိ စာရင်းအတိုင်း ဖြစ်ပါသည်။ ပြောင်းလဲမှု မရှိပါ။

(ဃ) ကားဂိတ်များ

၂၀၁၇ ခုနှစ် ဧပြီလမှ ၂၀၁၈ခုနှစ် မတ်လကုန်အထိ စာရင်းအတိုင်း ဖြစ်ပါသည်။ ပြောင်းလဲမှု မရှိပါ။

ပြည်သူ့ဆောက်လုပ်ရေးလုပ်ငန်းများ

၃၁။ ပြည်သူ့ဆောက်လုပ်ရေး လုပ်ငန်းများမှာ အောက်ပါအတိုင်း ဖြစ်ပါသည်-

(က) ကားလမ်း

၂၀၁၇ ခုနှစ် ဧပြီလမှ ၂၀၁၈ခုနှစ် မတ်လကုန်အထိ စာရင်းအတိုင်း ဖြစ်ပါသည်။ ပြောင်းလဲမှု မရှိပါ။

(ခ) မြို့နယ်ချင်းဆက်လမ်းများ

၂၀၁၇ ခုနှစ် ဧပြီလမှ ၂၀၁၈ခုနှစ် မတ်လကုန်အထိ စာရင်းအတိုင်း ဖြစ်ပါသည်။ ပြောင်းလဲမှု မရှိပါ။

(ဂ) တံတားများ

(၁) ပေ (၁၈၀) အထက်တံတားများ

၂၀၁၇ ခုနှစ် ဧပြီလမှ ၂၀၁၈ခုနှစ် မတ်လကုန်အထိ စာရင်းအတိုင်း ဖြစ်ပါသည်။ ပြောင်းလဲမှု မရှိပါ။

(၂) ပေ (၁၈၀) အောက်တံတားများ

၂၀၁၇ ခုနှစ် ဧပြီလမှ ၂၀၁၈ခုနှစ် မတ်လကုန်အထိ စာရင်းအတိုင်း ဖြစ်ပါသည်။ ပြောင်းလဲမှု မရှိပါ။

(ဃ) လမ်းတံတားသုံးစက်ကိရိယာများ

၂၀၁၇ ခုနှစ် ဧပြီလမှ ၂၀၁၈ခုနှစ် မတ်လကုန်အထိ စာရင်းအတိုင်း ဖြစ်ပါသည်။ ပြောင်းလဲမှု မရှိပါ။

(င) လမ်း/ တံတားအသုံးပြုခကောက်ခံသည့်လုပ်ငန်း

မရှိပါ။

ဟိုတယ်နှင့်ခရီးသွားလုပ်ငန်း

၃၂။ မြန်အောင်မြို့နယ်ရှိ ဟိုတယ်နှင့်ခရီးသွားလုပ်ငန်းနှင့် ပတ်သက်သော အချက်အလက်များမှာ တဖက်ပါ အတိုင်းဖြစ်ပါသည်-

(က) ဟိုတယ်၊ မိုတယ်၊ အင်း၊ တည်းခိုခန်း (စည်ပင်)

(၁) ဟိုတယ် ။ မရှိပါ။

(၂) မိုတယ်၊ အင်း၊ တည်းခိုခန်း

၂၀၁၇ ခုနှစ် ဧပြီလမှ ၂၀၁၈ခုနှစ် မတ်လကုန်အထိ စာရင်းအတိုင်း ဖြစ်ပါသည်။
ပြောင်းလဲမှု မရှိပါ။

(ခ) ကမ်းခြေနှင့် အပန်းဖြေနေရာများ။မရှိပါ။

သမဝါယမအသင်းများ

၃၃။ မြန်အောင်မြို့နယ်တွင်ရှိသော သမဝါယမ အသင်းများမှာ အောက်ပါ အတိုင်း ဖြစ်ပါသည်-

စဉ်	သမဝါယမ အသင်းပေါင်း	သမဝါယမ အသင်းစုပေါင်း	မှတ်ချက်
၁	၃၂၉	၂	

စီးပွားရေးဆိုင်ရာ အခြေခံအဆောက်အအုံများ

၃၄။ မြန်အောင်မြို့နယ်တွင်ရှိသော စီးပွားရေးဆိုင်ရာအခြေခံ အဆောက် အအုံ များမှာ အောက်ပါအတိုင်း ဖြစ်ပါသည်-

(က) ကုမ္ပဏီ၊ကုန်စည်ခိုင်၊ပွဲရုံများ၊ဈေးနှင့်ကုန်တိုက်များ

(၁) ကုမ္ပဏီများ

၂၀၁၇ ခုနှစ် ဧပြီလမှ ၂၀၁၈ခုနှစ် မတ်လကုန်အထိ စာရင်းအတိုင်း ဖြစ်ပါသည်။
ပြောင်းလဲမှု မရှိပါ။

(၂) ကုန်စည်ခိုင်များ။ မရှိပါ။

(၃) ပွဲရုံများ (စည်ပင်)

၂၀၁၇ ခုနှစ် ဧပြီလမှ ၂၀၁၈ခုနှစ် မတ်လကုန်အထိ စာရင်းအတိုင်း ဖြစ်ပါသည်။
ပြောင်းလဲမှု မရှိပါ။

(၄) ဈေးများ (စည်ပင်)

၂၀၁၇ ခုနှစ် ဧပြီလမှ ၂၀၁၈ခုနှစ် မတ်လကုန်အထိ စာရင်းအတိုင်း ဖြစ်ပါသည်။
ပြောင်းလဲမှု မရှိပါ။

(၅) ကုန်တိုက်များ။ မရှိပါ။

(ခ) ဘဏ်များ (စည်ပင်)

၂၀၁၇ ခုနှစ် ဧပြီလမှ ၂၀၁၈ခုနှစ် မတ်လကုန်အထိ စာရင်းအတိုင်း ဖြစ်ပါသည်။ ပြောင်းလဲမှု မရှိပါ။

(ဂ) စတိုးဆိုင်နှင့်အရောင်းဆိုင်များ (စည်ပင်)

၂၀၁၇ ခုနှစ် ဧပြီလမှ ၂၀၁၈ခုနှစ် မတ်လကုန်အထိ စာရင်းအတိုင်း ဖြစ်ပါသည်။ ပြောင်းလဲမှု မရှိပါ။

စည်ပင်သာယာရေးလုပ်ငန်းများ

၃၅။ မြန်အောင်မြို့နယ်၏ စည်ပင်သာယာရေးလုပ်ငန်းများမှာ အောက် ပါ အတိုင်းဖြစ်ပါသည်-

(က) ဈေးလုပ်ငန်း

၂၀၁၇ ခုနှစ် ဧပြီလမှ ၂၀၁၈ခုနှစ် မတ်လကုန်အထိ စာရင်းအတိုင်း ဖြစ်ပါသည်။ ပြောင်းလဲမှု မရှိပါ။

(ခ) သောက်သုံးရေရရှိရေးလုပ်ငန်း

၂၀၁၇ ခုနှစ် ဧပြီလမှ ၂၀၁၈ခုနှစ် မတ်လကုန်အထိ စာရင်းအတိုင်း ဖြစ်ပါသည်။ ပြောင်းလဲမှု မရှိပါ။

(ဂ) သန့်ရှင်းရေးလုပ်ငန်း

၂၀၁၇ ခုနှစ် ဧပြီလမှ ၂၀၁၈ခုနှစ် မတ်လကုန်အထိ စာရင်းအတိုင်း ဖြစ်ပါသည်။ ပြောင်းလဲမှု မရှိပါ။

(ဃ) လမ်း/တံတားလုပ်ငန်း (စည်ပင်)

(၁) လမ်းလုပ်ငန်း

၂၀၁၇ ခုနှစ် ဧပြီလမှ ၂၀၁၈ခုနှစ် မတ်လကုန်အထိ စာရင်းအတိုင်း ဖြစ်ပါသည်။ ပြောင်းလဲမှု မရှိပါ။

(၂) တံတားလုပ်ငန်း

၂၀၁၇ ခုနှစ် ဧပြီလမှ ၂၀၁၈ခုနှစ် မတ်လကုန်အထိ စာရင်းအတိုင်း ဖြစ်ပါသည်။ ပြောင်းလဲမှု မရှိပါ။

(၃) လမ်းတံတားသုံး စက်ကိရိယာ

၂၀၁၇ ခုနှစ် ဧပြီလမှ ၂၀၁၈ခုနှစ် မတ်လကုန်အထိ စာရင်းအတိုင်း ဖြစ်ပါသည်။ ပြောင်းလဲမှု မရှိပါ။

ပုံနှိပ်လုပ်ငန်းနှင့် မီဒီယာလုပ်ငန်းများ

၃၆။ မြန်အောင်မြို့နယ်တွင်ရှိသော ပုံနှိပ်တိုက်နှင့် မီဒီယာလုပ် ငန်းများမှာ အောက်ပါအတိုင်း ဖြစ်ပါသည်-

(က) ပုံနှိပ်လုပ်ငန်းနှင့် တေးသံသွင်း၊ ဗီဒီယို

၂၀၁၇ ခုနှစ် ဧပြီလမှ ၂၀၁၈ခုနှစ် မတ်လကုန်အထိ စာရင်းအတိုင်း ဖြစ်ပါသည်။ ပြောင်းလဲမှု မရှိပါ။

(ခ) မီဒီယာလုပ်ငန်းများ။ မရှိပါ။

ပြည်တွင်းအသားတင်ထုတ်လုပ်မှုနှင့်ဝန်ဆောင်မှုတန်ဖိုး

၃၇။ မြန်အောင်မြို့နယ်၏ပြည်တွင်းအသားတင်ထုတ်လုပ်မှုနှင့် ဝန်ဆောင်မှုတန်ဖိုးကို အောက်ပါအတိုင်း ဖော်ပြအပ်ပါသည်-

ကျပ်သန်းပေါင်း

စဉ်	အကြောင်း အရာ	၂၀၁၆- ၂၀၁၇ အသားတင် ထုတ်လုပ်မှု တန်ဖိုး	၂၀၁၇- ၂၀၁၈ ရည်မှန်းချက် တန်ဖိုး	၂၀၁၇-၂၀၁၈ ခုနှစ် ဆောင်ရွက်နိုင်မှု		
				တန်ဖိုး	အကောင် အထည် ဖော်နိုင်မှု	တိုး တက်မှု%
၁	ထုတ်လုပ်မှုတန်ဖိုး	၂၅၃၂၀.၆	၂၆၀၇၄.၅	၂၅၃၂၅.၉	၉၇.၁	၀.၁
၂	ဝန်ဆောင်မှု	၁၅၆၅၆.၈	၁၆၇၅၃.၉	၁၇၆၄၁.၉	၁၀၅.၃	၁၂.၇
၃	ကုန်သွယ်မှုတန်ဖိုး	၅၄၉၆.၆	၆၁၆၈.၀	၅၅၉၄.၄	၉၀.၇	၁.၈
၄	အသားတင်ထုတ် လုပ်မှုနှင့်ဝန် ဆောင်မှုတန်ဖိုး	၄၆၄၇၄	၄၈၉၉၆.၄	၄၈၅၆၂.၂	၉၉.၂	၄.၅

လူတစ်ဦးချင်းဝင်ငွေ

၃၈။ မြန်အောင်မြို့နယ်၏ တစ်ဦးချင်းဝင်ငွေကို အောက်ပါအတိုင်း ဖော်ပြ အပ်ပါသည်-

စဉ်	၂၀၁၅-၁၆ (ရှေ့ပြေး အမှန်)	၂၀၁၆-၂၀၁၇ (မတ်လကုန်အထိ)	၂၀၁၇-၂၀၁၈ (ရည်မှန်းချက်)
၁	၈၀၀၆၂၅	၈၉၁၅၄	၉၃၄၁၄၀
	၈၀၀၆၂၅	၈၉၁၅၄	၉၃၄၁၄၀

အသက်မွေးဝမ်းကျောင်းလုပ်ငန်းအလိုက် အလုပ်လုပ်သူဦးရေ

၃၉။ မြန်အောင်မြို့နယ်၏ အသက်မွေးဝမ်းကျောင်း လုပ်ငန်းအလိုက် အလုပ်လုပ်ကိုင်သူဦးရေမှာ တဖက်ပါ အတိုင်းဖြစ်ပါ သည်-

လိာ်	အစိုးရဝန် ထမ်း	ဝန်ဆောင်မှု	စိုက်ပျိုးရေး	မွေးမြူရေး	အရောင်း အဝယ်	စက်မှုလက်မှု	ရေလုပ်ငန်း	ကျွန်း	အခြား	စုစုပေါင်း
၁	၃၄၂၀	၃၅၁၄	၅၄၂၁၃	၁၂၇၉	၁၈၆၆၇	၂၇၆၅	၁၇၁၀	၂၂၅၅၂	၂၃၇၇၉	၁၃၁၈၉၉

အလုပ်လုပ်နိုင်သူဦးရေနှင့် အလုပ်လက်မဲ့ဦးရေ

၄၀။ မြန်အောင် မြို့နယ်တွင်ရှိသော အလုပ်လုပ်နိုင်သူဦးရေနှင့်အလုပ် လက်မဲ့ နှုန်းကို တစ်ဖက်ပါအတိုင်း ဖော်ပြအပ်ပါသည်-

စဉ်	အလုပ်လုပ်နိုင်သူဦးရေ	လုပ်ငန်းခွင်ရှိလုပ်သား ဦးရေ	အလုပ်လက်မဲ့ ဦးရေ	အလုပ်လက်မဲ့ ရာခိုင်နှုန်း
၁	၁၄၀၄၈၆	၁၃၁၈၉၉	၈၅၈၇	၆.၅၁

အခန်း (၇)

လူမှုရေးဆိုင်ရာအချက်အလက်များ

ပညာရေးကဏ္ဍ

၄၁။ မြန်အောင်မြို့နယ်တွင်ရှိသော ပညာရေးဆိုင်ရာအချက်အလက်များမှာ အောက်ပါအတိုင်း ဖော်ပြအပ် ပါသည်-

- (က) အဆင့်မြင့်ပညာ။ မရှိပါ။
- (ခ) အခြေခံပညာ
- (၁) အထကကျောင်းများ

စဉ်	ကျောင်းအမည်	တည်နေရာ	အကျယ်အဝန်း (ဧက)	ဆရာ/ဆရာမ ဦးရေ	ကျောင်းသား / သူဦးရေ	ဆရာနှင့်ကျောင်းသား အချိုး
၁	အထက (၁) မြန်အောင်	အမှတ် (၄) ရပ်ကွက်	၃.၀၃	၄၉	၁၄၄၆	၁ : ၂၉
၂	အထက (၂) မြန်အောင်	အမှတ် (၁) ရပ်ကွက်	၂.၀၅	၂၈	၆၆၂	၁ : ၂၃
၃	အထက - တာဂွ	တာဂွတဲကြီးကုန်း	၆.၇၈	၄၀	၁၀၂၅	၁ : ၂၅
၄	အထက - ဇလုပ်မ	ညောင်တုန်းလဲ	၆.၁၂	၂၇	၇၁၀	၁ : ၂၆
၅	အထက - အင်ပင်	အင်ပင်	၆.၅၈	၄၀	၁၁၃၀	၁ : ၂၈
၆	အထက - သပြေကုန်း	သပြေကုန်း	၇.၆၃	၆၀	၁၉၉၄	၁ : ၃၃
၇	အထက - လက်ပံကွင်း	လက်ပံကွင်း	၇.၂၄	၃၅	၁၀၂၇	၁ : ၂၉
၈	အထက - ရွှေကျင်	ရွှေကျင်	၆.၃၅	၃၂	၁၀၂၆	၁ : ၃၂
၉	အထက - ကနောင်	အမှတ် (၅) ရိုက်စု	၆.၇၀	၃၄	၁၀၆၀	၁ : ၃၁
၁၀	အထက-သခွတ်ကွင်း	သခွတ်ကွင်း	၅.၄၆	၃၀	၉၆၀	၁ : ၃၂
စုစုပေါင်း			၅၇.၉၄	၃၇၅	၁၁၀၄၀	၁ : ၂၉

(၂) အလကကျောင်းများ

စဉ်	ကျောင်းအမည်	တည်နေရာ	အကျယ်အဝန်း (ဧက)	ဆရာ/ဆရာမ ဦးရေ	ကျောင်းသား / သူဦးရေ	ဆရာနှင့်ကျောင်းသား အချိုး
၁	အထက (ခွဲ) ထန်းသုံးပင်	ထန်းသုံးပင်	၄.၉၈	၂၂	၆၅၂	၁ : ၂၉
၂	အထက (ခွဲ) ငါးပိဆိပ်	ငါးပိဆိပ်	၁.၂၄	၂၉	၆၄၁	၁ : ၂၂
၃	အထက (ခွဲ) ထိန်သေးကြီး	ထိန်သေးကြီး	၂.၇၄	၂၂	၄၅၁	၁ : ၂၀
၄	အထက (ခွဲ) ရေနံမြေ	ရှားတော	၇.၁၈	၂၈	၆၃၆	၁ : ၂၂
၅	အထက (ခွဲ) ကညင်ငူရွာသစ်	ကညင်ငူ	၇.၁၅	၁၇	၅၇၃	၁ : ၃၃
၆	အထက (ခွဲ) အိုးလည်ပင်း	အစယ်	၅.၁၀	၁၆	၃၂၁	၁ : ၂၀
၇	အလကလက်ပံရပ်	အမှတ် (၄)	၂.၀၆	၁၄	၃၀၃	၁ : ၁၉
၈	အလကစိန်ကုန်း (ထူ)	ထူ	၃.၅၁	၁၄	၂၉၅	၁ : ၂၁

စဉ်	ကျောင်းအမည်	တည်နေရာ	အကျယ်အဝန်း (ဧက)	ဆရာ/ဆရာမ ဦးရေ	ကျောင်းသား/ သူဦးရေ	ဆရာနှင့် ကျောင်းသား အချိုး
၉	အလကအုတ် ရှစ်ကုန်း	ဆင်သေ	၀.၉၇	၁၅	၃၆၅	၁:၃၂
၁၀	အလကသရက်ပင်ဈေး	ပေါက်ကုန်းစွန်း	၁.၀၆	၁၃	၂၉၆	၁:၂၂
၁၁	အလကဒေါင်းကျ (ဟောင်း)	ဒေါင်းကျ	၄.၄၇	၁၅	၂၇၆	၁:၂၃
၁၂	အလကအသလွန်	ဒေါင်းကျ	၁.၀၀	၁၂	၂၁၆	၁:၂၂
၁၃	အလကဘန်ဆွေးကုန်း (အနောက်)	ဘန်ဆွေး ကုန်း	၂.၉၅	၁၂	၃၇၁	၁:၃၆
၁၄	အလကမြေပြာ သရက်ကုန်း	ငှက်ကြီး ကွင်း	၅.၃၂	၁၁	၂၇၄	၁:၂၃
၁၅	အလကကညွတ်ကုန်း	ကညွတ် ကုန်း	၃.၆၀	၁၂	၂၉၀	၁:၂၂
၁၆	အလက (ကန့်ဘလူ)	ဇလုပ်ကြီး	၄.၀၈	၁၂	၃၀၂	၁:၃၁
၁၇	အလက (မကျီးအုပ်)	သဲဖြူ	၁.၆၀	၁၂	၃၀၉	၁:၂၉
၁၈	အလက (ထိပ်ပုတ်ကုန်း)	မဲခင်းချောင်	၂.၂၀	၁၂	၂၃၆	၁:၂၈
၁၉	အလက (ဆန်နီချောင်)	ဆန်နီချောင်	၁.၅၇	၁၂	၁၆၁	၁:၁၇
၂၀	အလက (စမ်းသပြေကုန်း)	ပိန်းအင်း	၁.၁၃	၉	၁၈၁	၁:၁၆
၂၁	အလက (ညောင်တေး)	သပြေကုန်း	၁.၈၃	၁၀	၂၈၇	၁:၂၃
၂၂	အလက (အစယ်)	အစယ်	၁.၉၅	၉	၂၁၁	၁:၂၀
၂၃	အလက (ဇလုပ်ကြီး)	ဇလုပ်ကြီး	၁.၄၄	၁၀	၁၄၀	၁:၁၃
၂၄	အလက (လန်ဒါ)	ပဲတခွဲ	၂.၁၀	၈	၁၈၆	၁:၂၈
၂၅	အလက (မျှင်ဝါးတောင်)	မျှင်ဝါးတောင်	၅.၄၁	၁၀	၃၀၀	၁:၂၈
၂၆	အလက (သုံးဆယ်ကျွန်း)	ညောင်ပိုင်း	၀.၈၁	၁၀	၃၃၇	၁:၃၀
	စုစုပေါင်း		၄၉.၀၆	၂၃၂	၅၃၃၆	၁:၂၃

(၃) အမကကျောင်းများ

စဉ်	ကျောင်းအရေအတွက်	ဆရာ/ ဆရာမ ဦးရေ	ကျောင်းသား/ သူဦးရေ	ဆရာနှင့်ကျောင်းသား အချိုး
၁	၂၂၈	၁၀၇၃	၁၆၅၁၀	၁:၁၅

(ဂ) မူလတန်းကြိုကျောင်း

၂၀၁၇ ခုနှစ် ဧပြီလမှ ၂၀၁၈ခုနှစ် မတ်လကုန်အထိ စာရင်းအတိုင်း ဖြစ်ပါသည်။ ပြောင်းလဲမှု မရှိပါ။

(ဃ) ဘုန်းတော်ကြီးသင် ပညာရေးကျောင်း

စဉ်	ကျောင်းအမည်	ဆရာ/ ဆရာမ ဦးရေ	ကျောင်းသား/ သူဦးရေ	အချိုး
၁	မူလွန်-ရွှေကျောင်း	၉	၂၈၀	၁:၃၁
၂	သင်္ဂီကျောင်းဟောင်း	၁၀	၁၀၇	၁:၁၀
၃	မူလွန်-ရှားတောတာခွ	၁၁	၁၂၉	၁:၁၂
၄	ဘုရားသုံးဆူ (အရှေ့)	၅	၃၂	၁:၆
	မြို့နယ်ချုပ်	၃၅	၅၄၈	၁:၁၅

(င) ကျောင်းနေအရွယ်ကလေးများ ကျောင်းအပ်နှံမှု

စဉ်	(၅)နှစ်ပြည့်ကလေး			ကျောင်းအပ်နှံမှု			ကျောင်းအပ်နှံမှု %
	ကျား	မ	ပေါင်း	ကျား	မ	ပေါင်း	
၁	၁၄၈၄	၁၅၂၄	၃၀၀၈	၁၄၅၉	၁၅၁၁	၂၉၇၀	၉၈.၇၄%
မြို့နယ်ချုပ်	၁၄၈၄	၁၅၂၄	၃၀၀၈	၁၄၅၉	၁၅၁၁	၂၉၇၀	၉၈.၇၄%

(စ) တက္ကသိုလ်ဝင်တန်း အောင်မြင်မှု

စဉ်	၂၀၁၇-၂၀၁၈ခုနှစ်				၂၀၁၈-၂၀၁၉ခုနှစ်			
	စာရင်းရှိ	ဖြေဆို	အောင်မြင်	%	စာရင်းရှိ	ဖြေဆို	အောင်မြင်	%
၁	၂၆၁၈	၂၄၆၁	၇၇၅	၃၁.၄၉	၂၀၈၂	-	-	-

(ဆ) စာတတ်မြောက်မှုရာနှုန်း

စဉ်	မြို့နယ်လူဦးရေ	(၁၅)နှစ်အထက် လူဦးရေ	စာတတ်မြောက်ဦးရေ	စာတတ်မြောက်မှုနှုန်း
၁	၂၂၇၂၃၇	၁၆၅၃၇၈	၁၆၅၃၀၀	၉၉.၉၅%
မြို့နယ်ချုပ်	၂၂၇၂၃၇	၁၆၅၃၇၈	၁၆၅၃၀၀	၉၉.၉၅%

(ဇ) သင်ကြားမှု၊ သင်ယူမှု၊ အထောက်အကူပြု စာသင်ခန်း များဖွင့်လှစ်နိုင်မှု အခြေအနေ

(၁) အထက ကျောင်းများ

စဉ်	အထက်တန်းကျောင်း					
	စာရင်းရှိ	Media တပ်ပြီး	3PLT တပ်ပြီး	2PLT တပ်ပြီး	1PLT တပ်ပြီး	ပေါင်း
၁	၁၀	၅	၄	၁	-	၁၀
မြို့နယ်ချုပ်	၁၀	၅	၄	၁	-	၁၀

(၂) အလက ကျောင်းများ

စဉ်	အလယ်တန်းကျောင်း					
	စာရင်းရှိ	Media တပ်ပြီး	3PLT တပ်ပြီး	2PLT တပ်ပြီး	1PLT တပ်ပြီး	ပေါင်း
၁	၂၆	-	၅	၄	၁၇	၂၆
မြို့နယ်ချုပ်	၂၆	-	၅	၄	၁၇	၂၆

(၃) အမက ကျောင်းများ

စဉ်	မူလတန်းကျောင်း					
	စာရင်းရှိ	Media တပ်ပြီး	3PLT တပ်ပြီး	2PLT တပ်ပြီး	1PLT တပ်ပြီး	ပေါင်း
၁	၂၂၈	-	-	၁	၂၂၇	၂၂၈
မြို့နယ်ချုပ်	၂၂၈	-	-	၁	၂၂၇	၂၂၈

(ဈ) စာကြည့်တိုက်များ ဖွင့်လှစ်နိုင်မှု

စဉ်	အုပ်ချုပ်ရေး	ပညာရေး	ပြန်ဆက်	ဘုန်းကြီးကျောင်း	အခြား	ပေါင်း
၁	၆	၁၁၈	၁၄	၂၉	၃၅၀	၅၁၇
မြို့နယ်ချုပ်	၆	၁၁၈	၁၄	၂၉	၃၅၀	၅၁၇

ကျန်းမာရေးကဏ္ဍ

၄၂။ မြန်အောင်မြို့နယ်၏ ကျန်းမာရေး ကဏ္ဍဆိုင်ရာအချက်အလက်များမှာ အောက်ပါအတိုင်း ဖြစ်ပါသည်-

(က) ဆေးရုံများ

၂၀၁၇ ခုနှစ် ဧပြီလမှ ၂၀၁၈ခုနှစ် မတ်လကုန်အထိ စာရင်းအတိုင်း ဖြစ်ပါသည်။ ပြောင်းလဲမှု မရှိပါ။

(ခ) ဆေးပေးခန်းများ

၂၀၁၇ ခုနှစ် ဧပြီလမှ ၂၀၁၈ခုနှစ် မတ်လကုန်အထိ စာရင်းအတိုင်း ဖြစ်ပါသည်။ ပြောင်းလဲမှု မရှိပါ။

(ဂ) ကျေးလက်ကျန်းမာရေးဌာန/ဌာနခွဲ

၂၀၁၇ ခုနှစ် ဧပြီလမှ ၂၀၁၈ခုနှစ် မတ်လကုန်အထိ စာရင်းအတိုင်း ဖြစ်ပါသည်။ ပြောင်းလဲမှု မရှိပါ။

(ဃ) ကျန်းမာရေးစောင့်ရှောက်မှု

စဉ်	လူဦးရေ	ဆရာဝန်မှ ကျန်းမာရေး စောင့်ရှောက်မှုနှုန်း		သူနာပြုမှ ကျန်းမာရေး စောင့်ရှောက်မှုနှုန်း		လက်ထောက် ကျန်းမာရေးမှူးမှ ကျန်းမာရေး စောင့်ရှောက်မှုနှုန်း	
		ဆရာဝန် ဦးရေ	ဆရာဝန် နှင့် လူဦးရေ အချိုး	သူနာပြု ဦးရေ	သူနာပြုနှင့်လူ ဦးရေ အချိုး	လ/ထ ကျန်းမာရေးမှူး ဦးရေ	လ/ထ ကျန်းမာရေးမှူးနှင့်လူဦးရေ အချိုး
၁	၂၂၇၂၃၇	၈	၁:၂၈၂၃၅	၄၄	၁:၅၀၉	၁၀	၁:၂၂၇၂၃
မြို့နယ်ချုပ်	၂၂၇၂၃၇	၈	၁:၂၈၂၃၅	၄၄	၁:၅၀၉	၁၀	၁:၂၂၇၂၃

(င) ဒေသတွင်းအများဆုံးဖြစ်တတ်သောရောဂါများ

စဉ်	ရောဂါအမျိုးအစား									
	ငှက်ဖျား		ဝမ်းလျှော		တီဘီ		ဝမ်းကိုက်		အသည်းရောင်	
	ဖြစ်	သေ	ဖြစ်	သေ	ဖြစ်	သေ	ဖြစ်	သေ	ဖြစ်	သေ
၁	၄	-	၄၄၁	-	၁၇၇	-	၁၉၇	-	၅	-
မြို့နယ်ချုပ်	၄	-	၄၄၁	-	၁၇၇	-	၁၉၇	-	၅	-

(စ) HIV/AIDS -ရောဂါ ဖြစ်ပွား/ သေဆုံးဦးရေ

စဉ်	၂၀၁၇-၂၀၁၈		၂၀၁၈-၂၀၁၉	
	ဖြစ်	သေ	ဖြစ်	သေ
၁	၂၄	-	၁၂	-
မြို့နယ်ချုပ်	၂၄	-	၁၂	-

(ဆ) ကျန်းမာရေးဆိုင်ရာ ညွှန်းကိန်းများ

စဉ်	မိခင်ဦးရေ	ကလေးဦးရေ	လူ (၁၀၀၀) လျှင်			
			မွေးနှုန်း	မိခင်သေနှုန်း	မွေကင်းစကလေးသေနှုန်း	ကိုယ်ဝန်ပျက်နှုန်း
၁	၃၆၁၉	၃၄၉၇	၁၅	၁.၄၁	၆၁.၂	၅.၉
မြို့နယ်ချုပ်	၃၆၁၉	၃၄၉၇	၁၅	၁.၄၁	၆၁.၂	၅.၉

လူမှုရေးအသင်းအဖွဲ့များ

၄၃။ မြန်အောင်မြို့နယ်ရှိ လူမှုရေးအသင်းအဖွဲ့များဆိုင်ရာ အချက်အလက်များမှာ အောက်ပါအတိုင်း ဖြစ်ပါသည်-

(က) INGO (ဦးရေ)

စဉ်	အမည်	တည်နေရာ	လုပ်ငန်း	မှတ်ချက်
၁	ဗွီးရှင်းဖန် (မြန်မာ) အသေးစားငွေချေးရေးလုပ်ငန်း	အမှတ် (၁) ရပ်ကွက်	ချေးငွေလုပ်ငန်း	

(ခ) NGO (ဦးရေ)

စဉ်	အချိုးသမီး ရေးရာ	မိခင်/ကလေး အသင်း	စစ်မှုထမ်း ဟောင်း	ကြက်မြေနေ	အရံ မီးသတ်	စုစုပေါင်း
၁	၃၀၉၈၂	၁၅၂၅၅	၃၀၈	၅၅၆	၁၈၈၂	၄၈၉၈၀
မြို့နယ်ချုပ်	၃၀၉၈၂	၁၅၂၅၅	၃၀၈	၅၅၆	၁၈၈၂	၄၈၉၈၀

(ဂ) အသင်းအဖွဲ့များ။

စဉ်	အသင်းအဖွဲ့ အမည်	ရုံး/ ရုံးခွဲ တည်နေရာ	မှတ်ပုံ တင် အမှတ်	ဆောင်ရွက် သည့် လုပ်ငန်း
၁	ပါရမီ	ကြိတ္တန်းအနောက်	၆/မအ/၀၀၁	လူနာတင်ယာဉ်
၂	ဧရာဝတီ	စာတဲလမ်း	၆/မအ/၀၀၂	လူမှုရေးကူညီမှု
၃	မေတ္တာရှင်	တာဝတီသာလမ်း	၆/မအ/၀၀၃	သွေးလှူရှင်အသင်း
၄	သဟပညာကာရီ	ပညာရာမကျောင်း	၆/မအ/၀၀၄	လူမှုရေးကူညီမှု
၅	ပေးဆပ်သောလက်	လက်ပံကွင်းကျေးရွာ	၆/မအ/၀၀၅	လူမှုရေးကူညီမှု
၆	ရွှေပြင်စု	ပြင်စုကျေးရွာ	၆/မအ/၀၀၆	လူမှုရေးကူညီမှု
၇	အဖြူရောင်သွေးလှူရှင်	ရွှေကျင်တိုက်နယ်	၆/မအ/၀၀၇	သွေးလှူရှင်အသင်း
၈	ရှေ့ဆောင်ကြယ်	ကျောက်တောင်ရွာ	၆/မအ/၀၀၈	လူမှုရေးကူညီမှု
၉	မေတ္တာအလင်း	ကရင်ပေါက်ကုန်း	၆/မအ/၀၀၉	လူမှုရေးကူညီမှု
၁၀	လူငယ်အားမာန်	ဘန်သွေးကုန်းရွာ	၆/မအ/၀၁၀	လူမှုရေးကူညီမှု
၁၁	နာရေးကူညီမှု အသင်း (မြန်အောင်)	မြို့မတဲကြီးကုန်းရွာ၊ဝေဠုဝန် ပရိယတ္တိစာ သင် တိုက်	၆/မအ/၀၁၁	နာရေးကူညီမှု
၁၂	စေတနာရှင်လူမှုကူညီ ရေးအသင်း	ထန်းသုံးပင်အုပ်စု	၆/မအ/၀၁၂	လူမှုရေးကူညီမှု
၁၃	ကနောင်ပရဟိတလူငယ် များလူမှုကူညီ ရေးအသင်း	ရိုက်စုရပ်ကွက်	၆/မအ/၀၁၃	လူမှုရေးကူညီမှု
၁၄	မနောဖြူလူမှု ကူညီရေး အသင်း	ပေါက်ကုန်းစွန်း အုပ်စု	၆/မအ/၀၁၄	လူမှုရေးကူညီမှု
၁၅	အေးငြိမ်းသီတာလူမှု ကူညီရေး အသင်း	မီးလောင်ကွင်းရွာ၊ သခွတ်ကွင်းအုပ်စု	၆/မအ/၀၁၅	လူမှုရေးကူညီမှု
၁၆	ဥတ္တရကြယ်စင်လူမှု ကူညီရေး အသင်း	သခွတ်ကွင်းအုပ်စု	၆/မအ/၀၁၆	လူမှုရေးကူညီမှု
၁၇	မေတ္တာရှင်နာမှုကူညီရေး အသင်း	ရွှေကျင်အုပ်စု	၆ /မအ/၀၁၇	နာရေးကိစ္စများ ကူညီပေးရန်
၁၈	ပညာပန်းခင်း	အမှတ် (၆) ရပ်ကွက်	၆/မအ/၀၁၈	ပညာရေးကိစ္စများ
၁၉	မြတ်သိဒ္ဓိဘက်စုံ ပရဟိတ	မြို့မတဲကြီးကုန်း	၆/မအ/၀၁၉	လူမှုကူညီရေးအသင်း
၂၀	ရွှေရောင်ပျိုးခင်း	ရွှေကျင်အုပ်စု	၆/မအ/၀၂၀	လူနာတင်ယာဉ်

၂၁	လောကရင်ခွင်သွေး နှင့် လူမှုကူညီရေး အသင်း	ထန်းသုံးပင်အုပ်စု	၆/မအ/၀၂၁	သွေးလှူဒါန်းခြင်းနှင့်လူမှုကူညီ ကယ်ဆယ်ရေးလုပ်ငန်းများ
၂၂	ဖြူစင်နှလုံးသားလူမှု ကူညီရေးအသင်း	သပြေကုန်းအုပ်စု	၆/မအ/၀၂၂	ရွာသူရွာသားများ၏ ပညာရေး၊ ကျန်းမာရေးနာရေးကိစ္စများ ကူညီ စောင့်ရှောက်ပေးရန်
၂၃	လဝန်းရောင်ခြည် ပရဟိတလူငယ်အဖွဲ့	ညောင်မြစ်ဆွဲအုပ်စု	၆/မအ/၀၂၃	သွေးလှူဒါန်းပေးခြင်း၊ စာအုပ် စာတမ်းများလှူဒါန်းခြင်း၊ ကျန်း မာရေးစောင့်ရှောက်ခြင်း၊ မိဘမဲ့ ကျောင်း၊ ပရဟိတ တ များသို့ အာဟာရ ကျွေးမွေးခြင်း
၂၄	မြတ်ချမ်းသာ လူမှုကူညီရေး အသင်း	အစယ်အုပ်စု	၆/မအ/၀၂၄	ပရဟိတလုပ်ငန်းများဖြင့် နိုင်ငံ နှင့်လူမျိုးအကျိုး ကျန်းမာရေး၊ နာရေးကိစ္စရပ်များ အဆင်ပြေ အောင် ကူညီဆောင်ရွက်နိုင်ရန်။

အားကစားနှင့် ဖျော်ဖြေရေးလုပ်ငန်းများ

၄၄။ မြန်အောင်မြို့နယ်ရှိ အားကစားနှင့်ဖျော်ဖြေရေးလုပ်ငန်းများ ဆိုင်ရာအချက်အလက်များ
၂၀၁၇ ခုနှစ် ဧပြီလမှ ၂၀၁၈ခုနှစ် မတ်လကုန်အထိ စာရင်းအတိုင်း ဖြစ်ပါသည်။ ပြောင်းလဲမှု မရှိပါ။

အခန်း (၈)

ဘာသာရေးဆိုင်ရာအချက်အလက်များ

ဗုဒ္ဓဘာသာဆိုင်ရာ အဆောက်အဦများနှင့် သာသနာဝင်ပုဂ္ဂိုလ်များ

၄၅။ မြန်အောင်မြို့နယ်ရှိ ဗုဒ္ဓဘာသာဆိုင်ရာ အဆောက် အဦများနှင့် သာသနာ ဝင်ပုဂ္ဂိုလ်များဆိုင်ရာအချက်
အလက်များအား အောက်ပါအတိုင်း ဖော်ပြအပ်ပါသည်-

(က) သာသနိကအဆောက်အဦများ

၂၀၁၇ ခုနှစ် ဧပြီလမှ ၂၀၁၈ခုနှစ် မတ်လကုန်အထိ စာရင်းအတိုင်း ဖြစ်ပါသည်။ ပြောင်းလဲမှု
မရှိပါ။

(ခ) ရဟန်းသံဃာနှင့်သီလရှင်များ

၂၀၁၇ ခုနှစ် ဧပြီလမှ ၂၀၁၈ခုနှစ် မတ်လကုန်အထိ စာရင်းအတိုင်း ဖြစ်ပါသည်။ ပြောင်းလဲမှု
မရှိပါ။

(ဂ) ထင်ရှားသည့်ဘုရား၊စေတီနှင့်ပုထိုးများ

၂၀၁၇ ခုနှစ် ဧပြီလမှ ၂၀၁၈ခုနှစ် မတ်လကုန်အထိ စာရင်းအတိုင်း ဖြစ်ပါသည်။ ပြောင်းလဲမှု
မရှိပါ။

(ဃ) ထင်ရှားသည့်ဘုန်းတော်ကြီးကျောင်းများ

၂၀၁၇ ခုနှစ် ဧပြီလမှ ၂၀၁၈ခုနှစ် မတ်လကုန်အထိ စာရင်းအတိုင်း ဖြစ်ပါသည်။ ပြောင်းလဲမှု မရှိပါ။

အခြားဘာသာရေးအဆောက်အဦများ

၄၆။ မြန်အောင်မြို့နယ်ရှိ အခြားဘာသာရေး အဆောက်အဦများနှင့် ဆိုင်သော အချက်အလက်များ မှာ ၂၀၁၇ ခုနှစ် ဧပြီလမှ ၂၀၁၈ခုနှစ် မတ်လကုန်အထိ စာရင်းအတိုင်း ဖြစ်ပါသည်။ ပြောင်းလဲမှု မရှိပါ။

သမိုင်းဝင် ထင်ရှားသောအဆောက်အဦနှင့်နေရာများ

၄၇။ မြန်အောင်မြို့နယ်ရှိသော သမိုင်းဝင်ထင်ရှားသော အဆောက် အဦ နှင့် နေရာများမှာ ၂၀၁၇ ခုနှစ် ဧပြီလမှ ၂၀၁၈ခုနှစ် မတ်လကုန်အထိ စာရင်းအတိုင်း ဖြစ်ပါသည်။ ပြောင်းလဲမှု မရှိပါ။

အခန်း (၉)

ဒေသဖွံ့ဖြိုးရေးဆိုင်ရာအချက်အလက်များ

ဒေသဖွံ့ဖြိုးရေးလုပ်ငန်းများ ဆောင်ရွက်နိုင်မှုအခြေအနေ

၄၈။ မြန်အောင်မြို့နယ်၏ ဒေသဖွံ့ဖြိုးရေးလုပ်ငန်းများ ဆောင်ရွက်မှု အခြေအနေမှာအောက်ပါအတိုင်း ဖြစ်ပါသည်-

(က) ကျေးလက်ဒေသဖွံ့ဖြိုးတိုးတက်ရေးဦးစီးဌာနမှ ဆောင် ရွက်သည့်လုပ်ငန်းများ ။ တစ်ဖက်ပါ အတိုင်း ဖော်ပြ အပ် ပါသည်-

(၁) မြို့- ကျေးလက်၊ ကျေးရွာချင်းဆက်လမ်းများ

၂၀၁၇ ခုနှစ် ဧပြီလမှ ၂၀၁၈ခုနှစ် မတ်လကုန်အထိ စာရင်းအတိုင်း ဖြစ်ပါသည်။ ပြောင်းလဲမှု မရှိပါ။

(၂) တံတားများ

၂၀၁၇ ခုနှစ် ဧပြီလမှ ၂၀၁၈ခုနှစ် မတ်လကုန်အထိ စာရင်းအတိုင်း ဖြစ်ပါသည်။ ပြောင်းလဲမှု မရှိပါ။

(၃) သောက်သုံးရေရရှိရေးလုပ်ငန်း

၂၀၁၇ ခုနှစ် ဧပြီလမှ ၂၀၁၈ခုနှစ် မတ်လကုန်အထိ စာရင်းအတိုင်း ဖြစ်ပါသည်။ ပြောင်းလဲမှု မရှိပါ။

(၄) လျှပ်စစ်မီးလင်းရေးလုပ်ငန်း

၂၀၁၇ ခုနှစ် ဧပြီလမှ ၂၀၁၈ခုနှစ် မတ်လကုန်အထိ စာရင်းအတိုင်း ဖြစ်ပါသည်။ ပြောင်းလဲမှု မရှိပါ။

(၅) မြစ်မီးရောင်ကျေးရွာစီမံကိန်းလုပ်ငန်း

စဉ်	ကျေးရွာအမည်	အိမ် မြေ	အိမ် ထောင် စု	ခွင့်ပြုငွေ ကျပ် (သိန်း)
၁	နတ်ပိတီ	၁၁၅	၁၁၅	၃၀၀
၂	ညောင်မြစ်ဆွဲ	၁၂၄	၁၂၄	၃၀၀
၃	ချင်းကုန်း+မောင်ပေါက်ကုန်း	၁၀၅	၁၀၅	၃၀၀
၄	ထန်းပင်ကုန်း	၁၃၉	၁၃၉	၃၀၀
၅	တလုထွော်+သိုက်ဝါးကုန်း	၁၃၁	၁၃၁	၃၀၀
၆	လဟာပေါက်+နှောကုန်း	၁၀၄	၁၀၄	၃၀၀
၇	ကာစီကွင်း	၉၂	၉၂	၃၀၀
၈	ဘုရားလှ	၁၁၇	၁၁၇	၃၀၀
၉	နန်းတော်ကျွန်း	၁၀၄	၁၀၄	၃၀၀
၁၀	ရေကျော်ချောင်	၁၂၁	၁၂၁	၃၀၀
၁၁	ထိန်သေးလေး	၁၀၈	၁၀၈	၃၀၀
၁၂	ကြက်သွန်ခင်းမြောက်စု+ ချောင်းနား	၁၀၈	၁၀၈	၃၀၀
၁၃	ထောက်ကျန်ကွင်း	၁၆၆	၁၆၆	၃၀၀
၁၄	ဝန်လိုသိုက်	၁၈၀	၁၉၇	၃၀၀
၁၅	ဘန်ဆွေးကုန်း	၉၂	၃၃၉	၃၀၀
၁၆	ငါးသိုင်းအင်း	၁၆၀	၁၆၀	၃၀၀
၁၇	ပိန်းအင်း	၁၄၉	၁၄၉	၃၀၀
၁၈	တောင်နီလေး	၁၂၇	၁၃၉	၃၀၀
၁၉	တဲကြီးကုန်း	၃၄၂	၃၄၂	၃၀၀
၂၀	ကုန်းတလုံး	၂၇၉	၂၇၉	၃၀၀
၂၁	မကျီးကုန်းတောင်စု	၂၃၉	၂၃၉	၃၀၀
၂၂	မကျီးကွင်း	၁၅၆	၁၅၆	၃၀၀
၂၃	ကံပေးကွင်း	၁၁၉	၁၁၉	၃၀၀
၂၄	ဆည်ရွာ	၁၁၈	၁၁၈	၃၀၀
၂၅	အညာစု+ဥယျာဉ်တန်း	၁၉၃	၁၉၅	၃၀၀
၂၆	ကွမ်းတော	၂၁၇	၂၁၇	၃၀၀
၂၇	ပေါက်ကုန်းစွန်း	၁၃၃	၁၃၃	၃၀၀
၂၈	ရွေးကုန်း	၁၃၉	၁၃၉	၃၀၀
၂၉	အသလွန်+အလယ်စု	၁၅၇	၁၅၇	၃၀၀
၃၀	ပြန်ကြီးကုန်း	၁၃၂	၁၃၂	၃၀၀
၃၁	ကြို့ကုန်း+ကွမ်းခြံကုန်း	၉၈	၉၈	၃၀၀
၃၂	ကြံခတ်ချောင်း+ချောင်းရိုး	၁၁၇	၁၁၇	၃၀၀
၃၃	သပြေကုန်း+ဥယျာဉ်ကွင်း	၂၈၄	၂၈၄	၃၀၀

စဉ်	ကျေးရွာအမည်	အိမ် ခြေ	အိမ် ထောင် စု	ခွင့်ပြုငွေ ကျပ် (သိန်း)
၃၄	မှန်တမ်း	၁၈၃	၁၈၃	၃၀၀
၃၅	လယ်ကြီးကွင်း	၁၃၉	၁၃၉	၃၀၀
၃၆	ကွင်းသာ+မုဆိုးကွင်း	၁၈၈	၁၈၈	၃၀၀
၃၇	ကြံခတ်+အုန်းကုန်း+ညောင်ကုန်း	၁၃၆	၁၃၆	၃၀၀
၃၈	ငါးရုံဒိုင်း	၁၃၈	၁၃၈	၃၀၀
၃၉	ဘွက်ကုန်း	၁၁၂	၁၁၂	၃၀၀
၄၀	ဝါးတောချောင်+သာယာကုန်း	၁၈၈	၁၈၈	၃၀၀
၄၁	သပြေကုန်း+ရေနစ်ကွင်း	၁၀၁	၁၀၁	၃၀၀
၄၂	ညောင်တုံးလဲ	၉၆	၁၀၂	၃၀၀
၄၃	ညောင်ဝင်း	၁၂၅	၁၂၈	၃၀၀
၄၄	တောကျွဲလူး	၇၆	၇၇	၃၀၀
၄၅	မြစ်ကျိုး	၁၂၇	၁၃၂	၃၀၀
၄၆	ငါးဘတ်ကျ	၁၃၅	၁၄၅	၃၀၀
၄၇	ပေါက်တော	၈၀	၈၀	၃၀၀
၄၈	အိုင်ကလော	၁၆၀	၁၇၂	၃၀၀
၄၉	လက်ပံကွင်း	၁၀၀	၁၀၂	၃၀၀
၅၀	ဆင်သေ	၈၀	၈၅	၃၀၀
၅၁	ဆပ်ပြာကျင်း	၇၄	၇၇	၃၀၀
၅၂	သခွတ်ကွင်း	၁၃၂	၁၃၇	၃၀၀
၅၃	ပန်းတိုး	၁၅၅	၁၆၀	၃၀၀
၅၄	ညောင်ဝိုင်း	၁၅၇	၁၆၉	၃၀၀
၅၅	ချင်းကွင်း	၁၃၀	၁၃၀	၃၀၀
၅၆	ရွာသစ်	၁၂၀	၁၂၀	၃၀၀
၅၇	ဝက်ဘာ	၁၅၆	၁၇၈	၃၀၀
၅၈	လူးကြီးကုန်း	၉၄	၉၈	၃၀၀
၅၉	မရွေးကုန်း	၁၁၂	၁၁၄	၃၀၀
၆၀	ကြက်သွန်ခင်း+ချောင်းနား	၁၁၆	၁၁၈	၃၀၀
၆၁	အင်းပြင်ကုန်း	၁၃၅	၁၃၅	၃၀၀
စုစုပေါင်း		၈၈၉၆	၉၂၃၄	၁၈၃၀၀

(၆) ကျေးလက်အိမ်ယာဖွံ့ဖြိုးရေးလုပ်ငန်း

စဉ်	ကျေးရွာအမည်	အိမ် ခြေ	အိမ်ထောင်စု	ခွင့်ပြုငွေ ကျပ်သိန်း
	-	-	-	-

(၇) ကျေးလက်အိမ်သာလုပ်ငန်း။

မရှိပါ။

(ခ) အစိုးရနှင့်ပြည်သူ့ဆောင်ရွက်သည့် ဒေသဖွံ့ဖြိုးရေးလုပ်ငန်းများ။ မရှိပါ။

၄၉။ မြို့ပြစီမံကိန်း (Town Plan) နှစ် (၃၀) အတွက် မြေအသုံးချမှုဆိုင်ရာ လျာထားချက်များမှာ အောက်ပါ အတိုင်းဖြစ်ပါသည်-

စဉ်	မြို့နယ်	လျာထား မြေဧက ပေါင်း	လျာထားမည့်မြေကွက်ပေါင်း	မှတ်ချက်
၁	မြန်အောင်	၁၅၄	၁၈၁၈	
	မြို့နယ်ချုပ်	၁၅၄	၁၈၁၈	

အခန်း (၁၀)

အထွေထွေ

၅၀။ အခြားတင်ပြလိုသောအချက်များ

နိဂုံး

၅၁။ မြန်အောင်မြို့နယ်၏ ဒေသဆိုင်ရာအချက်အလက်များကိုဌာန ဆိုင်ရာ များမှပေးပို့သော အချက်အလက်များ၊ ဒေသဆိုင်ရာ အချက် အလက် စာစောင် များ၊ မှတ်တမ်းများအပေါ်တွင် အခြေခံလျက် အကျဉ်းချုံး ပြုစုထားခြင်း ဖြစ်ပါသည်။ ဒေသဆိုင်ရာ အချက်အလက်များအားမှတ်တမ်း တင်စုစည်း တင်ပြခြင်းအား ဖြင့် မြန်အောင်မြို့နယ် တစ်ခုလုံး၏ အချက်အလက်နှင့် ဖွံ့ဖြိုးတိုးတက်မှု အခြေအနေများကို လေ့လာသိရှိနိုင်ပြီး မိမိတို့၏ လုပ်ငန်း များကို အထောက်အကူပြုမည် ဖြစ်ကြောင်း တင်ပြအပ်ပါ သည်။

မြို့နယ်အုပ်ချုပ်ရေးမှူး
မြို့နယ်အထွေထွေအုပ်ချုပ်ရေးဦးစီးဌာန
မြန်အောင်မြို့နယ်

