

ဧရာဝတီတိုင်းဒေသကြီး

ပုသိမ်ခရိုင်

မြို့နယ်အထွေထွေအုပ်ချုပ်ရေးဦးစီးဌာန

ပုသိမ်မြို့နယ်

ဒေသဆိုင်ရာအချက်အလက်များ

မာတိကာ

စဉ်	အကြောင်းအရာ	စာမျက်နှာ	
		မှ	ထိ
	မြေပုံ		
	အခန်း (၁) နိဒါန်းနှင့်ဒေသသမိုင်း	၁	
၁	နိဒါန်း	၁	
၂	ဒေသသမိုင်းအကျဉ်း	၁	၂
	အခန်း (၂) ပထဝီဝင်အနေအထား		
၃	တည်နေရာနှင့်အကျယ်အဝန်း	၃	
၄	နယ်နိမိတ်	၃	
၅	မြေမျက်နှာသွင်ပြင်	၃	၄
၆	ရေဆင်း	၄	
၇	ပင်လယ်ရေမျက်နှာပြင်အထက်အမြင့်	၄	
	အခန်း (၃) ရာသီဥတုနှင့်သဘာဝပတ်ဝန်းကျင်	၅	
၈	ရာသီဥတု	၅	
၉	သဘာဝပေါက်ပင်	၅	
၁၀	တောရိုင်းတိရစ္ဆာန်များ	၅	
၁၁	သဘာဝပတ်ဝန်းကျင် လက်ရှိအခြေအနေ	၆	
၁၂	သဘာဝပတ်ဝန်းကျင်ထိန်းသိမ်းရေးလုပ်ငန်းများ	၆	
၁၃	သဘာဝဘေးအန္တရာယ်ကျရောက်မှု	၆	
	အခန်း (၄) လူဦးရေဆိုင်ရာအချက်အလက်များ	၇	
၁၄	နေထိုင်သည့်တိုင်းရင်းသားလူမျိုးစုများ	၇	
၁၅	အိမ်ခြေ၊ အိမ်ထောင်စု နှင့် လူဦးရေ (က) အိမ်ခြေ / အိမ်ထောင်စု (ခ) လူဦးရေ	၇	၈
၁၆	လူဦးရေတိုးနှုန်းနှင့် ကျား / မ အချိုး (က) လူဦးရေတိုးနှုန်းနှင့် ကျား / မ အချိုး (ခ) မွေးဖွား၊ သေဆုံး၊ ပြောင်းဝင်၊ ပြောင်းထွက်လူဦးရေ	၈	
၁၇	ကိုးကွယ်သည့်ဘာသာ	၈	
၁၈	နိုင်ငံခြားသားများနေထိုင်မှု	၉	

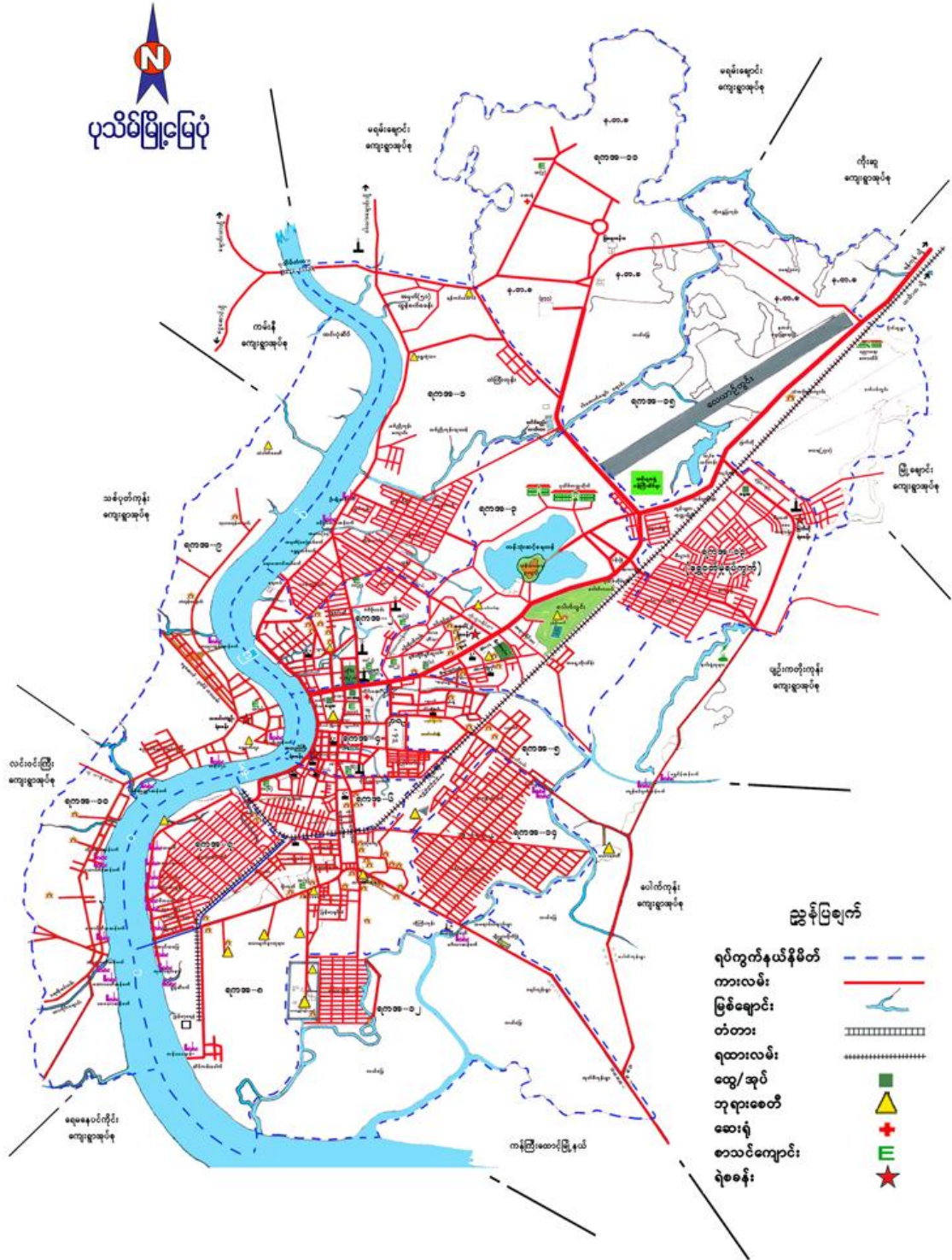
စဉ်	အကြောင်းအရာ	စာမျက်နှာ	
		မှ	ထိ
	အခန်း (၅) အုပ်ချုပ်ရေးဆိုင်ရာအချက်အလက်များ	၉	
၁၉	အုပ်ချုပ်ရေးနယ်မြေဖွဲ့စည်းမှု	၉	
၂၀	ရွေးကောက်ပွဲဆိုင်ရာကိစ္စရပ်များ (က) မြို့နယ်ရွေးကောက်ပွဲကော်မရှင်အဖွဲ့ခွဲအဖွဲ့ဝင်စာရင်း (ခ) ဆန္ဒမဲပေးပိုင်ခွင့်ရှိသူဦးရေ (ဂ) နိုင်ငံရေးပါတီများ (ဃ) ရွေးချယ်ခံရသောလွှတ်တော်ကိုယ်စားလှယ်များ	၁၀	၁၁
	အခန်း (၆) စီးပွားရေးဆိုင်ရာအချက်အလက်များ	၁၂	
၂၁	စီးပွားရေးဆိုင်ရာခြုံငုံသုံးသပ်ချက်	၁၂	
၂၂	မြေအသုံးချမှု	၁၂	၁၃
၂၃	ဆည်မြောင်းတာဝန်များနှင့်ဆည်ရေသောက်ဧရိယာ (က) ကိုယ့်အားကိုယ်ကိုးဆည်များ (ခ) မြစ်ရေတင်စီမံကိန်းများ (ဂ) တာဝန်များ / ရေထိန်းတံခါး	၁၃	
၂၄	စိုက်ပျိုးရေးလုပ်ငန်း (က) အဓိကသီးနှံ (၁၀) မျိုးစိုက်ပျိုးထုတ်လုပ်မှု (ခ) နှစ်ရှည်သီးနှံစိုက်ပျိုးမှုအခြေအနေ (ဂ) အခြားဈေးကွက်ဝင်သီးနှံများ စိုက်ပျိုးထုတ်လုပ်မှု (ဃ) လယ်ယာသုံးစက်ကရိယာ သုံးစွဲမှုအခြေအနေ (င) လယ်ယာသုံး ထယ်၊ ထွန်နှင့် ကျွဲ/ နွားကောင်ရေ (စ) ဒေသတွင်း ဆန်ဖူလုံမှုရာခိုင်နှုန်း (ဆ) ဒေသတွင်း ဆီဖူလုံမှုရာခိုင်နှုန်း	၁၄	၁၆
၂၅	မွေးမြူရေးလုပ်ငန်းများ (က) မွေးမြူရေးဇုန်များ (ခ) မြို့နယ်မွေးမြူရေး (ကောင်ရေ) (ဂ) မြို့နယ်အသားထုတ်လုပ်မှု (ပိဿာ) (ဃ) မြို့နယ်ကြက် / ဘဲ / ငှက်ထုတ်လုပ်မှု (လုံး) (င) နို့ထွက်ပစ္စည်းထုတ်လုပ်မှု (စ) မြို့နယ် ငါး/ ပုစွန်မွေးမြူမှုအခြေအနေ (ဆ) ရေချို / ရေငန်ငါးဖမ်းလုပ်ငန်းမှ အသားထုတ်လုပ်မှု	၁၇	၁၈

စဉ်	အကြောင်းအရာ	စာမျက်နှာ	
		မှ	ထိ
၂၆	စက်မှု လက်မှုလုပ်ငန်း (က) စက်မှုဇုန်များ (ခ) မြို့နယ်ရှိစက်ရုံများ (ဂ) မြို့နယ်ရှိအလုပ်ရုံများ (ဃ) အိမ်တွင်းစက်မှုလက်မှုလုပ်ငန်းများ	၁၈	၂၀
၂၇	သစ်တောလုပ်ငန်းဆောင်ရွက်မှုအခြေအနေ (က) သစ်တောများ (ခ) စီးပွားဖြစ်သစ်တောစိုက်ခင်း (ဂ) သစ်ထုတ်လုပ်မှု (ဃ) သစ်တောထွက်ပစ္စည်းများ	၂၀	၂၂
၂၈	တွင်းထွက်ပစ္စည်းထုတ်လုပ်မှုလုပ်ငန်း (က) ဓါတ်သတ္တုတူးဖော်ထုတ်လုပ်မှု (ခ) ကျောက်မျက်တူးဖော်ထုတ်လုပ်မှု	၂၂	
၂၉	စွမ်းအင်နှင့်လျှပ်စစ်ဓာတ် (က) ဓါတ်ဆီ/ဒီဇယ်အရောင်းဆိုင်များ (ခ) သဘာဝဓါတ်ငွေ့အရောင်းဆိုင်များ	၂၂	၂၃
၃၀	ပို့ဆောင်ရေးနှင့်လမ်းပန်းဆက်သွယ်ရေးလုပ်ငန်း (က) လေကြောင်းလမ်း (ခ) ရေကြောင်းလမ်း (ဂ) ရထားလမ်းနှင့်ဘူတာရုံများ (ဃ) ကားဂိတ်များ	၂၃	၂၇
၃၁	ပြည်သူ့ဆောက်လုပ်ရေးလုပ်ငန်းများ (က) ကားလမ်းများ (ခ) မြို့နယ်ချင်းဆက်လမ်းများ (ဂ) တံတားများ (ဃ) လမ်း၊ တံတားသုံးစက်ကရိယာများ (င) လမ်း၊ တံတားအသုံးပြုခကောက်ခံသည့် လုပ်ငန်း	၂၇	၂၉
၃၂	ဟိုတယ်နှင့်ခရီးသွားလုပ်ငန်း (က) ဟိုတယ်၊ မိုတယ်၊ အင်း၊ တည်းခိုခန်း (ခ) ကမ်းခြေ / အပန်းဖြေနေရာ	၂၉	၃၀
၃၃	သမဝါယမအသင်းများ	၃၀	
၃၄	စီးပွားရေးဆိုင်ရာ အခြေခံအဆောက်အအုံများ (က) ကုမ္ပဏီ၊ ကုန်စည်ဒိုင်၊ ပွဲရုံ၊ ဈေးနှင့်ကုန်တိုက်များ (ခ) ဘဏ်များ (ဂ) စတိုးဆိုင်နှင့် အရောင်းဆိုင်များ	၃၀	၃၂
စဉ်	အကြောင်းအရာ	စာမျက်နှာ	
		မှ	ထိ
၃၅	စည်ပင်သာယာရေးလုပ်ငန်းများ (က) ဈေးလုပ်ငန်း (ခ) သောက်သုံးရေရရှိရေးလုပ်ငန်း (ဂ) သန့်ရှင်းရေးလုပ်ငန်း	၃၂	၃၄

	(ဃ) လမ်း၊ တံတားလုပ်ငန်း		
၃၆	ပုံနှိပ်လုပ်ငန်းနှင့်မီဒီယာလုပ်ငန်းများ (က) ပုံနှိပ်လုပ်ငန်းနှင့်တေးသံသွင်း၊ ဗွီဒီယို (ခ) မီဒီယာလုပ်ငန်းများ	၃၄	၃၅
၃၇	ပြည်တွင်းအသားတင်ထုတ်လုပ်မှုနှင့်ဝန်ဆောင်မှုတန်ဖိုး	၃၅	
၃၈	လူတစ်ဦးချင်းဝင်ငွေ	၃၅	
၃၉	အသက်မွေးဝမ်းကျောင်းလုပ်ငန်းအလိုက် အလုပ် လုပ်သူဦးရေ	၃၆	
၄၀	အလုပ်လုပ်နိုင်သူဦးရေနှင့် အလုပ်လက်မဲ့ဦးရေ	၃၆	
	အခန်း (၇) လူမှုရေးဆိုင်ရာအချက်အလက်များ	၃၇	
၄၁	ပညာရေးကဏ္ဍ (က) အဆင့်မြင့်ပညာ (ခ) အခြေခံပညာ (ဂ) မူလတန်းကြိုကျောင်း (ဃ) ဘုန်းတော်ကြီးသင်ပညာရေးကျောင်း (င) ကျောင်းနေအရွယ်ကလေးများကျောင်းအပ်နှံမှု (စ) တက္ကသိုလ်ဝင်တန်းအောင်မြင်မှု (ဆ) စာတတ်မြောက်မှု ရာခိုင်နှုန်း (ဇ) သင်ကြားမှု သင်ယူမှု အထောက်အကူပြု စာသင်ခန်းများဖွင့်လှစ်နိုင်မှု (ဈ) စာကြည့်တိုက်များဖွင့်လှစ်နိုင်မှု	၃၇	၄၄
၄၂	ကျန်းမာရေးကဏ္ဍ (က) ဆေးရုံများ (ခ) ဆေးပေးခန်းများ (ဂ) ကျေးလက်ကျန်းမာရေးဌာန/ ဌာနခွဲ (ဃ) ကျန်းမာရေးစောင့်ရှောက်မှု (င) ဒေသတွင်းအများဆုံးဖြစ်တတ်သောရောဂါများ (စ) HIV / AIDS - ရောဂါဖြစ်ပွား/သေဆုံးဦးရေ (ဆ) ကျန်းမာရေးဆိုင်ရာအညွှန်းကိန်းများ	၄၄	၄၇
၄၃	လူမှုရေးအသင်းအဖွဲ့များ (က) INGO (ခ) NGO (ဦးရေ) (ဂ) အသင်းအဖွဲ့များ	၄၇	၄၉
စဉ်	အကြောင်းအရာ	စာမျက်နှာ	
		မှ	ထိ
၄၄	အားကစားနှင့် ဖျော်ဖြေရေးလုပ်ငန်းများ	၄၉	
	အခန်း (၈) ဘာသာရေးဆိုင်ရာအချက်အလက်များ	၅၀	
၄၅	ဗုဒ္ဓဘာသာဆိုင်ရာ အဆောက်အဦများနှင့် သာသနာ ဝင်ပုဂ္ဂိုလ်များ (က) သာသနိကအဆောက်အဦများ (ခ) ရဟန်းသံဃာနှင့်သီလရှင်များ (ဂ) ထင်ရှားသည့်ဘုရား၊ စေတီ၊ ပုထိုးများ (ဃ) ထင်ရှားသည့်ဘုန်းတော်ကြီးကျောင်းများ	၅၀	၅၂

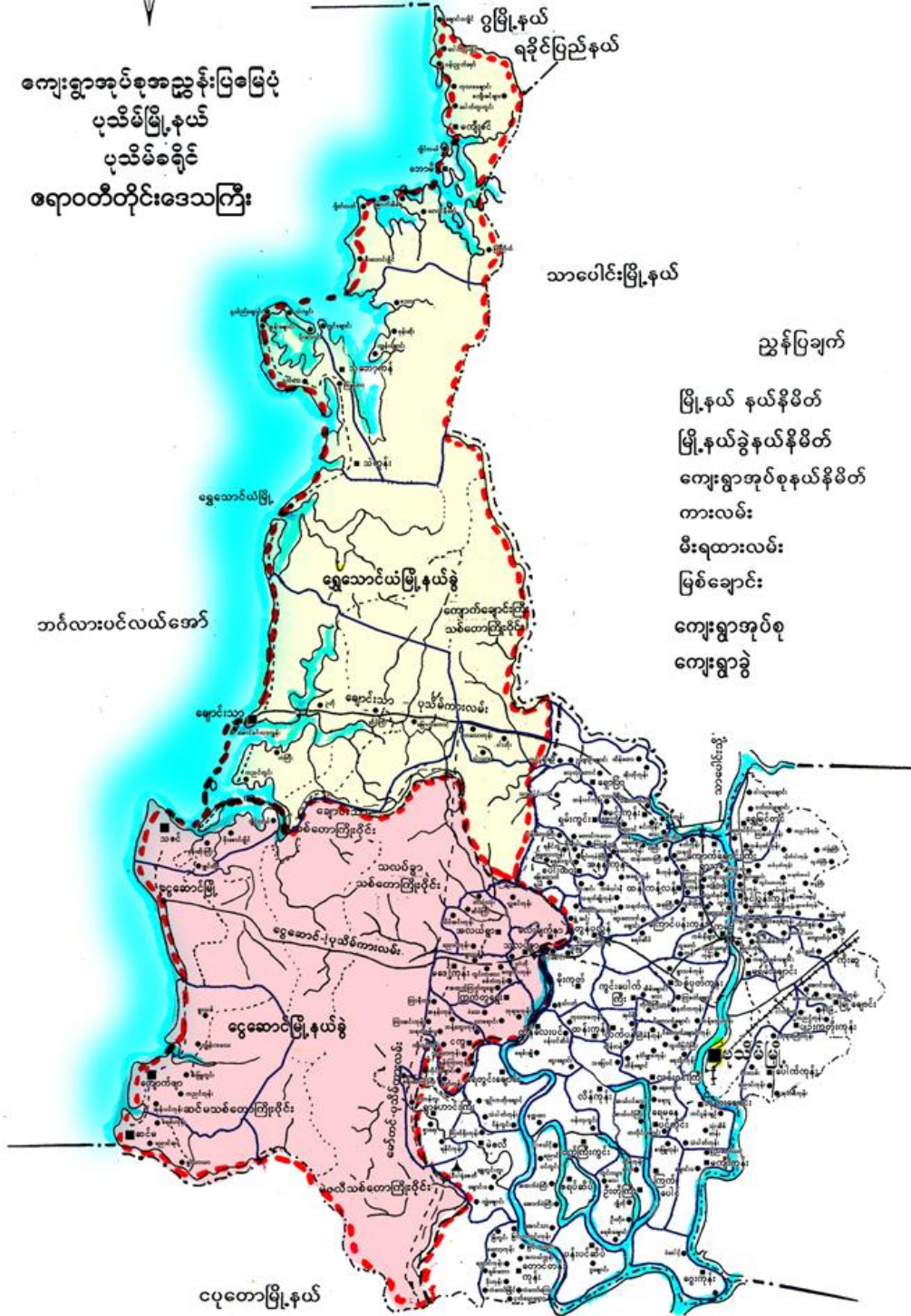
၄၆	အခြားဘာသာရေးအဆောက်အဦများ	၅၂	
၄၇	သမိုင်းဝင်ထင်ရှားသောအဆောက်အဦနှင့်နေရာများ	၅၃	
	အခန်း (၉) ဒေသဖွံ့ဖြိုးရေးလုပ်ငန်းများ	၅၃	
၄၈	ဒေသဖွံ့ဖြိုးရေးလုပ်ငန်းများဆောင်ရွက်နိုင်မှုအခြေအနေ (က) ကျေးလက်ဒေသဖွံ့ဖြိုးတိုးတက်ရေးဦးစီးဌာနမှ ဆောင်ရွက်သည့်လုပ်ငန်းများ (ခ) အစိုးရနှင့်ပြည်သူမှ ဆောင်ရွက်သည့် ဒေသ ဖွံ့ဖြိုးရေးလုပ်ငန်းများ	၅၃	၅၄
၄၉	မြို့ပြစီမံကိန်း (Town Plan)နှင့် နှစ် (၃၀)အတွက် မြေအသုံးချမှုဆိုင်ရာ လျာထားမှု	၅၄	
	အခန်း (၁၀) အထွေထွေ	၅၅	
၅၀	အခြားတင်ပြလိုသောအချက်များ	၅၅	
၅၁	နိဂုံး	၅၅	

ဧရာဝတီတိုင်းဒေသကြီး၊ ပုသိမ်ခရိုင်၊ ပုသိမ်မြို့နယ်၏ မြို့ကွက်ပြမြေပုံ






ကျေးရွာအုပ်စုအညွှန်းပြမြေပုံ
ပုသိမ်မြို့နယ်
ပုသိမ်ခရိုင်
ဧရာဝတီတိုင်းဒေသကြီး



ညွှန်းပြချက်

- မြို့နယ် နယ်နိမိတ်
- မြို့နယ်ခွဲနယ်နိမိတ်
- ကျေးရွာအုပ်စုနယ်နိမိတ်
- ကားလမ်း
- စီးရထားလမ်း
- မြစ်ချောင်း
- ကျေးရွာအုပ်စု
- ကျေးရွာခွဲ



ပုသိမ်မြို့နယ်ဒေသဆိုင်ရာအချက်အလက်များ

အခန်း (၁)

နိဒါန်းနှင့်ဒေသသမိုင်း

နိဒါန်း

၁။ အထွေထွေအုပ်ချုပ်ရေးဦးစီးဌာနသည် ပြည်ထဲရေးဝန်ကြီးဌာန အောက်ရှိ ဌာနတစ်ခုဖြစ်ပြီး တရား ဥပဒေစိုးမိုးရေး၊ ရပ်ရွာအေးချမ်း သာယာရေး၊ ဒေသဖွံ့ဖြိုးရေးနှင့် ပြည်သူ့အကျိုးပြု ဆောင်ရွက်ရေးဟူသော ရည်မှန်းချက်တာဝန်များကို အောင်မြင်အောင်ဆောင်ရွက်လျက်ရှိပါသည်။ အထွေထွေအုပ်ချုပ်ရေး ဦးစီးဌာနတွင် တာဝန်ထမ်းဆောင်ကြသည့် အဆင့်ဆင့်သော အရာထမ်း၊ အမှုထမ်းများသည် ရုံးချုပ်အဆင့်မှ အောက်ခြေ ရပ်ကွက်/ကျေးရွာအုပ်စုအဆင့်အထိ အထွေထွေအုပ်ချုပ်ရေးဦးစီးဌာနရုံးအသီးသီးတွင် တာဝန် ထမ်းဆောင်ကြရပြီး နိုင်ငံတော်အုပ်ချုပ်ရေးယန္တရား ချောမွေ့စွာ လည်ပတ်ရေးတွင် ပါဝင် ဆောင်ရွက်ခြင်း၊ ဝန်ကြီးဌာန၏ ရည်မှန်းချက်တာဝန်များ၊ အခြားဝန်ကြီးဌာနမှ ပေးအပ်သောတာဝန်များနှင့် ဒေသဆိုင်ရာ အစိုးရအဖွဲ့များမှပေးအပ်သော လုပ်ငန်းတာဝန်များကိုကျေပွန်စွာထမ်းဆောင်နေ ကြရသည်ဖြစ်ရာ ဒေသဆိုင်ရာ အချက်အလက်များ ပြုစုထားရှိခြင်းသည်များစွာ အရေးပါလာပါသည်။ ဒေသဆိုင်ရာ အချက်အလက်များ ပြုစုခြင်းဖြင့် မိမိတို့၏လုပ်ငန်းဆောင်ရွက်ရာတွင် အထောက်အကူပြုသကဲ့သို့ အကြီးအကဲများ နယ်မြေသို့ ကွင်းဆင်းရာတွင် နယ်မြေ၏အချက်အလက်များကို လွယ်ကူစွာသိရှိနိုင်မည်ဖြစ်ပါသည်။ ဤစာအုပ်သည် ပုသိမ်မြို့နယ်/မြို့များ၏ ဒေသဆိုင်ရာအချက်အလက်များ (၂၀၁၇ ခုနှစ် ၊ ဇန်နဝါရီလမှ စက်တင်ဘာလ ထိအခြေအနေ)ကို သက်ဆိုင်ရာဌာနအသီးသီးမှပေးပို့သော ကိန်းဂဏန်းများနှင့်အညီ ပြုစုတင်ပြထားခြင်း ဖြစ်ပါသည်။

ဒေသသမိုင်း

၂။ ပုသိမ်မြို့နယ်သည် နှစ်ပေါင်းများစွာ သက်ရှည်ကြာခဲ့၍ အမည်များစွာဖြင့်ခေါ်လာခဲ့ပြီးမှ ယခုတိုင်ပုသိမ်ဟုခေါ်တွင်နေပါသည်။ သီရိဓမ္မာသောကမင်းကြီးလက်ထက်ဖြစ်သော သာသနာ သက္ကရာဇ် (၂၁၈)ခုနှစ်ခန့်ဆီက သဗ္ဗဝနာဂရဟု ခေါ်တွင်ခဲ့သည်။ ၎င်းနောက်ကုသိမဟု ခေါ်တွင် ပြန်သည်။ ပုသိမ်မြို့ ကျက်သရေဆောင် ရွှေမုဋ္ဌောဘုရားကြီးအား သီရိဓမ္မာသောကမင်းကြီး၏ ကောင်းမှု စေတီ တစ်ဆူဖြစ်ခဲ့လေသည်။ နောင်အခါအလောင်းစည်သူမင်း စသည်တို့မှအဆက် ဆက်မွမ်းမံခဲ့လေသည်။

၃။ ပုသိမ်မြို့အမည်ခေါ်တွင်ပုံအကြောင်းအရာမှ သက္ကရာဇ် ၅၂၃ ခုနှစ်၌ ပုဂံပြည်မင်းယဉ် နရသိင်္ခ ဘုရင်လက်ထက် ရန်ဘက်ဖြစ်သော ဗဠိက္ခရားကုလားမင်းနှင့် စစ်ပြိုင်ရမည်ဖြစ်၍ ထိုမင်း၏အလံ ဦးကင်းဖျား(ဝါ)စစ်ဦးကျသောအခါ မူလကုသိလမရဋ္ဌမြို့တပ်အဖြစ် ဘုရင်ခံအုပ်စိုးစေ၍ အခိုင်အလုံ တည်စေသောအခါ မူလကုသိလမရဋ္ဌအမည်သည် လောကုတ္တရာအမည်ဖြစ်နေသည်။ စစ်ရေးပြိုင်မည့် အခါတွင် အရေးပါသောခံတပ်မြို့၏အမည်ကို လောကီရေးအရ အကျိုးပြုနိုင် အောင် အမည် ပြောင်းစေသည်။ ထိုအခါပညာရှိများနှင့် ဗေဒင်၊ ကျမ်းကြီး၊ ကျမ်းခိုင် အမျိုးမျိုး တို့ဖြင့်ညှိနှိုင်း၍ ကုသိမ သည်ကုသိမ်ဖြစ်လျှင် ကနှင့်သသည် သောကခါတ်ကျနေသဖြင့် ရန်ဂြိုဟ် ဖြစ်နေသည်။ ထို့ကြောင့် က မှ ပ သို့ ပြောင်းလျှင် ပ နှင့် သမှာ မိတ်ခါတ်ဖြစ်သဖြင့် ကုသိမ် မှ ပုသိမ်သို့ ပြင်ဆင်ခေါ်ဝေါ်ရန် မော်ကွန်း စိုက်ထူထားကြောင်း ရှေးဟောင်းစာပေတိုက် စာရင်းစစ် တမ်းတွင် မှတ်သားထားသည်ကိုတွေ့ရပေသည်။ ထို့ကြောင့် ရှေးဟောင်းမှတ်တမ်းများတွင် (သောနှင့်တြိနိပဗ္ဗမိန် ပုသိမ်တည်သောနှစ်)ဟူ၍ မြန်မာ သက္ကရာဇ် ၅၃၆ ခုနှစ်မှစ၍ “ပုသိမ်” ဟု ခေါ်ကြောင်း တွေ့ရပေသည်။

၄။ နောင်အခါ ပုသိမ်မြို့ကိုစိုးစံသော ကုလားပသီမင်းကိုအစွဲပြု၍ (ပသီ)မြို့ဟု သမုတ်ကြ ပြန်သည်။

ပုသိမ်တွင် ကုလားများ (၁၂)နှစ် အုပ်ချုပ်ခဲ့ပြီး၊ သက္ကရာဇ် ၅၉၅သို့ရောက်သောအခါ တလိုင်းမင်းသား ဂဏ္ဍဘာညီနောင်တို့ ကုလားမင်းသားကို လုပ်ကြံပြီး၊ ပသီမှ ပုသိမ်သို့ ပြန်၍ ခေါ်စေပြန်သည်။

၅။ သက္ကရာဇ် (၆၀၀)ကျော်သို့ အရောက်တွင်သမုဒ္ဒယောသနှင့် ဥမ္မာဒန္တိမိဖုရားတို့ စိုးမိုး အုပ်ချုပ်မင်းလုပ်ကြရာ ပုသိမ်မြို့သည် အလွန်စည်ပင်ပြန့်ပြောလှသဖြင့် နဂရဝေပုလ္လ (စည်ပင် ဝပြောမြို့) ဟုခေါ်တွင်သည်။ အမည်အမျိုးမျိုးခေါ်တွင်ခဲ့သော်လည်း သမုဒ္ဒယောသနှင့်ဥမ္မဒန္တိ မိဖုရားတို့ကွယ်လွန်ပြီးနောက် “ပုသိမ်မြို့”အမည်သာထင်ရှား၍ ယခုတိုင် ခေါ်ဝေါ်အသုံးပြုကြ လေသည်။ ပုသိမ်မြို့နယ်ကို ပြည်ထဲရေးနှင့်သာသနာရေးဝန်ကြီးဌာန၏ ၆.၈.၁၉၉၀ ပြည်ထဲရေး ဝန်ကြီးဌာန၏ ၃၁.၃.၁၉၉၅ နှင့် ၁၉.၂.၁၉၉၆ခုနှစ် ရက်စွဲပါအမိန့် ကြော်ငြာစာများဖြင့် ဖွဲ့စည်း ခဲ့ပါသည်။

အခန်း (၂)

ပထဝီဝင် အနေအထား

တည်နေရာအကျယ်အဝန်း

၆။ ပုသိမ်မြို့နယ်သည် မြန်မာနိုင်ငံ၏ တောင်ပိုင်းတွင်တည်ရှိ၍ ဧရာဝတီ တိုင်းဒေသကြီး၊ ပုသိမ်ခရိုင်အတွင်းရှိ မြို့နယ်တစ်မြို့နယ် ဖြစ်ပါသည်။ ပုသိမ်မြို့နယ်ကို ပုသိမ်မြို့နယ်၊ ငွေဆောင်မြို့နှင့် ရွှေသောင်ယံမြို့များဖြင့် ဖွဲ့စည်းထားပါသည်။ ပုသိမ်မြို့နယ်သည် မြောက်လတ္တီတွဒ် ၁၆ဒီဂရီ ၁၇မိနစ် ၁၀လက်မမှ ၁၇ဒီဂရီ ၁၀မိနစ် ၄၆လက်မ အတွင်း အရှေ့လောင်ဂျီတွဒ် ၉၄ဒီဂရီ ၄၅မိနစ် ၅၆လက်မမှ ၉၄ဒီဂရီ ၂၂မိနစ် ၁၄လက်မအတွင်းတည်ရှိပြီး မြို့နယ်၊ မြို့နှင့် မြို့၏ဧရိယာအကျယ်အဝန်းမှာ အောက်ပါ အတိုင်းပါဖြစ်သည်။

စဉ်	မြို့နယ်	မြို့	ဧရိယာ စတုရန်းမိုင်	မြို့	ဧရိယာ စတုရန်းမိုင်
၁	ပုသိမ်		၂၃၅.၇၅		
၂		ငွေဆောင်	၂၃၀.၆၂		
၃		ရွှေသောင်ယံ	၁၇၈.၅၁		
၄				ပုသိမ်	၉.၇၉
၅				ငွေဆောင်	၃.၆၅
၆				ရွှေသောင်ယံ	၁.၄၈
မြို့နယ်ချုပ်			၆၄၄.၈၈		၁၄.၉၂

နယ်နိမိတ်

၇။ ပုသိမ်မြို့နယ်၏အရှေ့ဘက်တွင် သာပေါင်းမြို့နယ်နှင့်ကန်ကြီးထောင့်မြို့နယ်၊ အနောက်ဘက် တွင် ဘင်္ဂလားပင်လယ်အော် ၊ တောင်ဘက်တွင် ငပုတောမြို့နယ်၊ မြောက်ဘက်တွင် ရခိုင်ပြည် နယ်ဝှံမြို့နယ်နှင့် နယ်နိမိတ် ထိစပ်လျက်ရှိပါသည်။

မြေမျက်နှာသွင်ပြင်

၈။ ပုသိမ်မြို့နယ်ကို ဧရာဝတီမြစ်ဝကျွန်းပေါ်ဒေသနှင့် ရခိုင်ရိုးမ အဆက် တောင်ပေါ်ဒေသ၊ ပင်လယ်ကမ်းခြေဒေသဟူ၍ ခွဲခြားနိုင်ပါသည်။ မြို့နယ်အကျယ်အဝန်း၏ (၇၅)ရာခိုင်နှုန်းမှာ မြေပြန့်

ဖြစ်ပြီး မြို့နယ်၏ အနောက်ဘက်(၂၅)ရာခိုင်နှုန်းသည် အနောက်ရိုးမတောင် တန်းတည်ရှိ ပါသည်။ ပုသိမ်မြို့နယ်အတွင်းတွင် ထင်ရှားသည့်မြစ်(၃)ခုနှင့် ချောင်း(၃၈)ခုရှိပြီး မြစ်ချောင်းပေါများလျက် ရှိပါသည်။ ငဝန်မြစ်(သို့မဟုတ်) ပုသိမ်မြစ်၏နောက်ဘက်ကမ်းမှ (၁၂)မိုင်ခန့်အကွာ တွင် အနောက် ရိုးမ၏ တောင်စွယ်၊ တောင်ကုန်း၊ တောင်တန်းများ တည်ရှိပါသည်။ ပုသိမ်မြို့ နယ်တွင် ကျွန်းပေါင်း (၈)ကျွန်းရှိပြီး လူနေကျွန်း(၁)ကျွန်း၊ လူမနေကျွန်း(၇)ကျွန်းရှိပါသည်။ ထင်ရှားသောကျွန်းများမှာ ရွှေသောင်ယံမြို့တွင် အောင်မင်္ဂလာကျွန်း၊ သဲဖြူကျွန်းနှင့် ငွေဆောင်မြို့ တွင် ချစ်သူများကျွန်း တို့ဖြစ်ပါသည်။

ရေဆင်း

၉။ ပုသိမ်မြို့နယ်အတွင်း ထင်ရှားသောမြစ်(၃)မြစ်တည်ရှိပြီး ၎င်းတို့ မှာ ငဝန်မြစ် (သို့) ပုသိမ်မြစ်၊ သံတွဲမြစ်နှင့် ဖရဲမြစ်တို့ဖြစ်ကြပါသည်။ ငဝန်မြစ်သည် မြောက်ဘက်ဒါးကမြစ်မှ စီးဆင်းလာရာ တောင်ဘက် ငွေကုန်းရွာသို့စီးဆင်းပြီး သံတွဲမြစ်၊ ဖရဲမြစ်တို့နှင့်ပေါင်းဆုံပြီး ငပုတောမြို့နယ်အတွင်းသို့ ဖြတ်သန်း သွားပါသည်။ အရှည်မှာ(၂၂)မိုင်ရှည်လျားပါသည်။ သံတွဲ မြစ်သည် ငွေကုန်းရွာမှ သလပ်ခွာ ကျေးရွာ သို့စီးဆင်းပြီး အရှည်မိုင်မှာ (၁၆၁)မိုင်ရှည်လျား ပါသည်။ ဖရဲမြစ်သည် ပန်းပင်ဆိပ်ရွာမှ သစ်ပုတ်ကုန်း ရွာသို့စီးဆင်းပြီး (၁၄)မိုင်ရှည်လျားပါ သည်။ ချောင်းပေါင်း (၃၂၈)ချောင်းရှိသည့်အနက် ထင်ရှား သည့်ချောင်းများမှာ ငွေဆောင်မြို့ အတွင်းရှိသဇင်ချောင်း၊ ရေသိုးချောင်း၊ ဘူးကွဲချောင်းနှင့် ရှောက်ချောင်းတို့ ဖြစ်ပြီး ရွှေသောင်ယံမြို့တွင် ဥတိုချောင်းတို့ဖြစ်ကြပါသည်။ ပုသိမ်မြို့နယ်အတွင်းတွင် ဦးတိုချောင်း၊ တာကိုင်ချောင်း နှင့်ကျောက်ချောင်းကြီး ချောင်းများဖြစ်ကြပါသည်။ ကမ်းရိုးတန်းသွားသင်္ဘောများ၊ ရေယာဉ်ကြီးများ ရာသီမရွေး၊ အချိန်မရွေး ခုတ်မောင်းသွားလာနိုင်ပါသည်။

ပင်လယ်ရေမျက်နှာပြင်အထက်အမြင့်

၁၀။ ပုသိမ်မြို့နယ်သည် ပင်လယ်ရေမျက်နှာပြင်အထက် (၂၇)ပေရှိပြီး ရွှေသောင်ယံမြို့သည် ပင်လယ်ရေမျက်နှာပြင်အထက် (၁၂)ပေနှင့် ငွေဆောင်မြို့သည် ပင်လယ်ရေမျက်နှာပြင်အထက် (၁၂)ပေ အထက်တွင်တည်ရှိပါသည်။ ပုသိမ်မြို့နယ်အတွင်းရှိ အမြင့်ဆုံးတောင်မှာ ကျားလေး တောင်ဖြစ်ပြီး အမြင့်ပေ(၈၀၀)ကျော်ခန့်ရှိပါသည်။ ပုသိမ်မြို့နယ်၏ အမြင့်ဆုံးအရပ်ဒေသမှာ တောင်ဘက်အရပ်ဖြစ်ပြီး အနိမ့်ဆုံးအရပ်ဒေသ မှာ မြောက်ဘက်အရပ်ဖြစ်ပါသည်။

အခန်း (၃)

ရာသီဥတုနှင့် သဘာဝပတ်ဝန်းကျင်

ရာသီဥတု

၁၁။ ပုသိမ်မြို့နယ်တွင် ပူအိုက်စွတ်စိုသော ရာသီဥတုရှိပြီး ၊ အမြင့်ဆုံး အပူချိန် (၃၇.၇°C) နှင့်အနိမ့်ဆုံးအပူချိန်မှာ (၁၇.၈°C) ဖြစ်ပါသည်။ ၂၀၁၄ခုနှစ်မှစ၍ လအလိုက်ဖြစ်ပေါ်ခဲ့သော မိုးရေချိန်နှင့်အပူချိန်မှာ အောက် ဖော်ပြပါအတိုင်းဖြစ်ပါသည်-

စဉ်	ခုနှစ်	မိုးရေချိန်		အပူချိန်	
		မိုးရွာရက်	စုစုပေါင်းမိုးရေချိန်	နွေရာသီ (°C)	ဆောင်းရာသီ (°C)
				အမြင့်ဆုံး	အနိမ့်ဆုံး
၁	၂၀၁၄-၂၀၁၅	၁၃၃	၁၂၁.၈၂	၄၀	၁၂
၂	၂၀၁၅-၂၀၁၆	၁၃၄	၁၂၁.၁၂	၄၀.၃၂	၂၃.၄၀
၃	၂၀၁၆-၂၀၁၇	၁၃၂	၁၄၁.၆၉	၄၁.၄	၁၄.၅
၄	၂၀၁၇-၂၀၁၈	၁၁၈	၈၈.၇၈	၄၀.၀	၁၂.၀

သဘာဝပေါက်ပင်များ

၁၂။ ပုသိမ်မြို့နယ်အတွင်း ပေါက်ရောက်သည့် သဘာဝပေါက်ပင်များ မှာ ကျွန်း၊ ပျဉ်းကတိုး၊ ကညင်၊ တောင်သရက်၊ ကညောင်း၊ ပိန္နဲဖို၊ မကျီးပွေး၊ သင်္ကန်း၊ ဓနိပင်၊ လမုပင်၊ အုန်းပင်၊ ကြက်မောက်၊ ဖက်သန်း၊ မြောက်အုန်း၊ ရုံးပင်၊ တလှိုင်းကောင်း၊ ခအောင်း၊ သစ်မြောက်၊ ပျဉ်းမ၊ တမဟုတ်၊ လင်းလွန်း၊ သစ်မဲ၊ သဖန်း၊ ကြိမ်၊ ဝါး၊ မြောက်ချော၊ တောင်ကျီး၊ ဒညင်း၊ ကြက်တူရွေးစာ၊ သစ်ကြပိုး၊ မဒေါ၊ ကနစို၊ သရက်၊ မြောက်ငို၊ တော လက်ဖက်၊ တောင်သပြေ၊ ကလော၊ သစ်တို တို့ရှိကြပါသည်။

တောရိုင်းတိရစ္ဆာန်များ

၁၃။ ပုသိမ်မြို့နယ်တွင် တွေ့ရှိရသော တောရိုင်း တိရစ္ဆာန်များမှာ ဆင်၊ တောဝက်၊ ရေဝက်၊ ဝက်ဝံ၊ ပြောင်၊ တောကျွဲ၊ ဆတ်၊ ဒရယ်၊ ယုန်၊ သမင်၊ တောင်ဆိပ်၊ တောဆိပ်၊ ဂျီ၊ တောခွေး၊ ခွေးတူဝက်တူ၊ တောကြောင်၊ သင်ခွေချပ်၊ ဖွတ်၊ ပဒတ်၊ ကြောင်မင်းနှင့် မျောက်အမျိုးမျိုး စသည်တို့ရှိ ကြပါသည်။

သဘာဝပတ်ဝန်းကျင်လက်ရှိအခြေအနေ

၁၄။ ပုသိမ်မြို့နယ်အတွင်း ကြိုးပြင်သဘာဝသစ်တောများနှင့် ကြိုးဝိုင်း သစ်တောများသည် အမြဲစိမ်းသစ်တောအမျိုးအစားဖြစ်ပြီး မတ်စောက်သောတောင်ကုန်း၊ တောင်စောင်းများနှင့် ချောက်များ ပေါများပါသည်။ တောနိမ့်၊ တောပျက်နေရာများတွင် ပုဂ္ဂလိကရော်ဘာနှင့် သစ်မာ မျိုးစုံစိုက်ခင်းများ

တည်ထောင်စိုက်ပျိုးလျက်ရှိပြီး အတော်အသင့်အောင်မြင် ဖြစ်ထွန်းလျက်ရှိ ပါသည်။
 သစ်တောဦးစီးဌာနစိုက်ခင်းများလည်း စိုက်ပျိုး အောင်မြင်ဖြစ်ထွန်းလျက်ရှိပါသည်။

သဘာဝပတ်ဝန်းကျင်ထိန်းသိမ်းရေးလုပ်ငန်းများ

၁၅။ ပုသိမ်မြို့နယ်အတွင်း သစ်ပင်စိုက်ပျိုးမှုများမှာ အောက်ပါအတိုင်း ဖြစ်ပါသည်-

(က)	တစ်အိမ်ထောင်သစ်မာပင် (၂၀)ပင်	=	-
(ခ)	တစ်အိမ်ထောင်ကျွန်း (၃)ပင်	=	-
(ဂ)	တစ်ရွာတစ်ဧကစိုက်ပျိုးမှု	=	-
(ဃ)	မိုးရာသီလူထုဖြန့်စိုက်ပျိုးမှု	=	၄၇၅၀၀ ပင်
(င)	လမ်းဘေးဝဲယာစိုက်ပျိုးမှု	=	-
	စုစုပေါင်း	=	<u>၄၇၅၀၀ ပင်</u>

သဘာဝဘေးအန္တရာယ်ကျရောက်နိုင်ခြေ

၁၆။ ပုသိမ်မြို့နယ်သည် ရေကြီးနိုင်သောဒေသ ကမ်းရိုးတမ်းဒေသဖြစ်ပြီး ဆူနာမီ / မုန်တိုင်း ကျရောက်နိုင်သောဒေသဖြစ်၍ သဘာဝဘေးအန္တရာယ် ကျရောက်နိုင်ခြေများရှိပါသည်။ ထို့အပြင် ၂၀၁၇ခုနှစ် ၊ ဧပြီလမှ ၂၀၁၈ ခုနှစ်၊ မတ်လအထိ ဖြစ်ပွားခဲ့မှုမှာ အောက်ပါအတိုင်းဖြစ် ပါသည်-

စဉ်	သဘာဝဘေးအန္တရာယ်	ဖြစ်ပွားကြိမ်	သေ/ပျောက်ဦးရေ	အဆောက်အဦးပျက်စီးမှုအရေအတွက်	လမ်း/တံတားပျက်စီးမှု	ဆုံးရှုံးမှုတန်ဖိုး (ကျပ်)
၁	ရေဘေး	-	-	-	-	-
၂	မီးဘေး	၉	-	၁၄	-	၁၈၂၆၉၂၀၀
၃	မိုးကြိုးဘေး	-	-	-	-	-
၄	လေဘေး	၁၃	-	၃၅	-	၁၀၁၀၄၀၀၀
	စုစုပေါင်း	၂၂	-	၄၉	-	၂၈၃၇၃၂၀၀

အခန်း (၄)

လူဦးရေဆိုင်ရာအချက်အလက်များ

နေထိုင်သည့်တိုင်းရင်းသားလူမျိုးစုများ

၁၇။ ပုသိမ်မြို့နယ်တွင်နေထိုင်ကြသော လူမျိုးစုများမှာ အောက်ပါအတိုင်း ဖြစ်ပါသည်-

စဉ်	လူမျိုး	နေထိုင်သည့် ဦးရေ	မြို့နယ်လူဦးရေ	မြို့နယ်လူဦးရေ၏ ရာခိုင်နှုန်း
၁	ကချင်	၂၆	၃၃၈၅၈၉	၀.၀၁
၂	ကယား	-	၃၃၈၅၈၉	-
၃	ကရင်	၄၂၆၂၅	၃၃၈၅၈၉	၁၂.၅၉
၄	ချင်း	၄၀	၃၃၈၅၈၉	၀.၀၁
၅	မွန်	၃၃	၃၃၈၅၈၉	၀.၀၁
၆	ဗမာ	၂၇၆၁၇၈	၃၃၈၅၈၉	၈၁.၅၇
၇	ရခိုင်	၈၃၄၃	၃၃၈၅၈၉	၂.၄၆
၈	ရှမ်း	၃၀၂	၃၃၈၅၈၉	၀.၀၉
မြို့နယ်ချုပ်		၃၂၇၅၄၇	၃၃၈၅၈၉	၉၆.၇၄

အိမ်ခြေ၊ အိမ်ထောင်စု၊ လူဦးရေ

၁၈။ ပုသိမ်မြို့နယ်၏ ၂၀၁၇ခုနှစ် ၊ ဧပြီလမှ ၂၀၁၈ ခုနှစ်၊ မတ်လအထိ လူဦးရေမှာ အောက်ပါ အတိုင်းဖြစ်ပါသည်-

(က) အိမ်ခြေ၊ အိမ်ထောင်စု

စဉ်	အကြောင်းအရာ	အိမ်ခြေ	အိမ်ထောင်စု	ရပ်ကွက်	ကျေးရွာ အုပ်စု	ကျေးရွာ
၁	မြို့နေ	၃၇၆၁၆	၄၀၇၉၅	၂၅	-	-
၂	ကျေးလက်နေ	၃၈၄၆၃	၄၀၁၆၅	-	၅၃	၂၈၅
စုစုပေါင်း		၇၆၀၇၉	၈၀၉၆၀	၂၅	၅၃	၂၈၅

(ခ) လူဦးရေ

စဉ်	အကြောင်း အရာ	အသက် (၁၈)နှစ်အထက်			အသက် (၁၈)နှစ်အောက်			စုစုပေါင်း		
		ကျား	မ	ပေါင်း	ကျား	မ	ပေါင်း	ကျား	မ	ပေါင်း
၁	မြို့နေ	၅၇၃၁၂	၆၆၆၇၃	၁၂၃၉၈၅	၂၄၃၃၄	၂၄၈၂၉	၄၉၁၆၃	၈၁၆၄၆	၉၁၅၀၂	၁၇၃၁၄၈
၂	ကျေးလက်နေ	၅၁၅၃၉	၅၄၃၂၈	၁၀၅၈၆၇	၂၉၈၁၂	၂၉၇၆၂	၅၉၅၇၄	၈၁၃၅၁	၈၄၀၉၀	၁၆၅၄၄၁
စုစုပေါင်း		၁၀၈၈၅၁	၁၂၁၀၀၁	၂၂၉၈၅၂	၅၄၁၄၆	၅၄၅၉၁	၁၀၈၇၃၇	၁၆၂၉၉၇	၁၇၅၅၉၂	၃၃၅၅၈၉

လူဦးရေတိုးနှုန်းနှင့်ကျားမအချိုး

၁၉။ ပုသိမ်မြို့နယ်၏ ၂၀၁၇ခုနှစ် ၊ ဧပြီလမှ ၂၀၁၈ ခုနှစ်၊ မတ်လအထိ လူဦးရေတိုးနှုန်းနှင့် ကျား/မ အချိုးမှာ အောက်ပါအတိုင်းဖြစ်ပါသည်-

(က) လူဦးရေတိုးနှုန်းနှင့်ကျားမအချိုး

စဉ်	ယခင်နှစ် လူဦးရေ	ယခုနှစ်လူ ဦးရေ	တိုးလာ ဦးရေ	တိုးနှုန်း	ကျား / မ အချိုး		
					ကျား	မ	အချိုး
၁	၃၃၆၉၄၆	၃၃၈၅၈၉	၁၆၄၃	၀.၄၈	၁၄၅၁	၁၉၂	၁:၀.၁၃

(ခ) မွေးဖွား၊သေဆုံး၊ပြောင်းဝင်၊ပြောင်းထွက်လူဦးရေ

စဉ်	မူလ လူဦးရေ	မွေးဖွား ဦးရေ	သေဆုံး ဦးရေ	ပြောင်းဝင် ဦးရေ	ပြောင်း ထွက်ဦးရေ	လက်ရှိ လူဦးရေ
၁	၃၃၈၅၅၄	၈၂	၄၇	-	-	၃၃၈၅၈၉

ကိုးကွယ်သည့်ဘာသာ

၂၀။ ပုသိမ်မြို့နယ်တွင်နေထိုင်ကြသူများ၏ ကိုးကွယ်သည့်ဘာသာ အလိုက်လူဦးရေမှာ အောက်ပါ အတိုင်းဖြစ်ပါသည်-

စဉ်	မြို့နယ်	ဗုဒ္ဓဘာသာ	ခရစ်ယာန်	ဟိန္ဒူ ဘာသာ	အစ္စလာမ် ဘာသာ	နတ်	အခြား	ပေါင်း
၁	ပုသိမ်	၂၉၃၈၂၅	၃၆၈၉၁	၁၆၁၇	၅၈၅၇	-	၃၉၉	၃၃၈၅၈၉

နိုင်ငံခြားသားများနေထိုင်မှု

၂၁။ ပုသိမ်မြို့နယ်အတွင်းနိုင်ငံခြားသားများ နေထိုင်သူဦးရေမှာ အောက်ပါအတိုင်းဖြစ်ပါသည်-

စဉ်	နိုင်ငံခြားသား လူမျိုး	နေထိုင် ဦးရေ	မြို့နယ် လူဦးရေ	မြို့နယ်လူဦးရေ၏ ရာခိုင်နှုန်း
၁	တရုတ်	၁၂၉၉	၃၃၈၅၈၉	၀.၃၈
၂	အိန္ဒိယ	၁၂၈၄	၃၃၈၅၈၉	၀.၃၈
၃	ပါကစ္စတန်	၃၁၄	၃၃၈၅၈၉	၀.၀၉
၄	ဘင်္ဂလားဒေ့ရှ်	၁၀၅၇	၃၃၈၅၈၉	၀.၃၂
၅	ထိုင်း	-	၃၃၈၅၈၉	-
၆	အခြား	၇၀၈၈	၃၃၈၅၈၉	၂.၁၄
စုစုပေါင်း		၁၁၀၄၂	၃၃၈၅၈၉	၃.၂၆

အခန်း (၅)

အုပ်ချုပ်ရေးဆိုင်ရာအချက်အလက်များ

အုပ်ချုပ်ရေးနယ်မြေဖွဲ့စည်းမှု

၂၂။ ပုသိမ်မြို့နယ်၏ အုပ်ချုပ်ရေးနယ်မြေဖွဲ့စည်းမှုမှာ အောက်ပါအတိုင်း ဖြစ်ပါသည်-

စဉ်	မြို့နယ်/မြို့	မြို့	ရပ်ကွက်	ကျေးရွာအုပ်စု	ကျေးရွာ
၁	ပုသိမ်မြို့နယ်	၄	၁၅	၃၉	၂၀၉
၂	ငွေဆောင်မြို့		၄	၉	၄၅
၃	ရွှေသောင်ယံမြို့		၃	၄	၂၆
၄	ချောင်းသာမြို့		၃	၁	၅
	စုစုပေါင်း	၄	၂၅	၅၃	၂၈၅

ရွေးကောက်ပွဲဆိုင်ရာကိစ္စရပ်များ

၂၃။ ပုသိမ်မြို့နယ်၏ ရွေးကောက်ပွဲဆိုင်ရာကိစ္စရပ်များအား အောက်ပါ အတိုင်းဖော်ပြအပ်ပါသည်-

(က) မြို့နယ်ကော်မရှင်အဖွဲ့ခွဲ အဖွဲ့ဝင်စာရင်း

စဉ်	အမည်	အလုပ်အကိုင်	တာဝန်
၁	ဦးတင်စိုး	မြို့မိမြို့ဖ	ဥက္ကဋ္ဌ
၂	ဦးစန်းငွေ	မြို့မိမြို့ဖ	အဖွဲ့ဝင်
၃	Dr . အောင်စိန်	မြို့မိမြို့ဖ	အဖွဲ့ဝင်
၄	ဦးဝေလင်း	မြို့မိမြို့ဖ	အဖွဲ့ဝင်
၅	ဦးမျိုးဇော်ညွန့်	မြို့မိမြို့ဖ	အဖွဲ့ဝင်
၆	ဦးကျော်စိုးအောင်	ဌာန	အဖွဲ့ဝင်
၇	Dr . မြင့်အောင်	ဌာန	အဖွဲ့ဝင်
၈	ဦးစိုးသိန်း	ဌာန	အဖွဲ့ဝင်
၉	ဦးကျော်သူရ	ဌာန	အဖွဲ့ဝင်

၁၀	ဒေါ်နုနုရီ	ဌာန	အဖွဲ့ဝင်
၁၁	ဦးမျိုးကြည်	ဌာန	အဖွဲ့ဝင်
၁၂	ဦးဖြိုးဝေအောင်	ဌာန	အဖွဲ့ဝင်
၁၃	ဦးငွေစိုး	ဌာန	အဖွဲ့ဝင်
၁၄	ဒေါ်ဥမ္မာအောင်	ဌာန	အဖွဲ့ဝင်
၁၅	ဦးတင်မောင်စန်း	ဌာန	အတွင်းရေးမှူး

(ခ) မဲပေးပိုင်ခွင့်ရှိသူဦးရေ

စဉ်	မြို့နယ်	ကျား	မ	ပေါင်း
၁	ပုသိမ်မြို့နယ်	၁၀၆၂၈၂	၁၃၇၉၁၀	၂၄၄၁၉၂

(ဂ) နိုင်ငံရေးပါတီများ

စဉ်	ပါတီ	ဥက္ကဋ္ဌ	အတွင်းရေးမှူး	အမှုဆောင် ဦးရေ	ပါတီဝင် အင်အား
၁	ပြည်ခိုင်ဖြိုးပါတီ	-	ဦးကြည်လှိုင်ဝင်း	၁၂	၃၄၀၅၄
၂	အမျိုးသားဒီမို ကရေစီ အဖွဲ့ချုပ်	-	ဦးဝေလှိုင်ထွန်း	၁၇	၁၃၂၀၀
၃	တိုင်းရင်းသား စည်းလုံး ညီညွတ် ရေးပါတီ	ဦးမြင့်အောင်	ဦးကျော်ဝင်း	၂၅	၁၄၂၅
၄	ရခိုင်အမျိုးသား ပါတီ	ဦးစိုးဝင်း	ဦးကျော်ဝင်း	၁၇	၃၂၅
၅	ကရင်ပြည်သူ့ ပါတီ	ဦးစောဘဌေး	ဦးစောလားဆက်	၉	၆၀
၆	ဒီမိုကရက်တစ် ပါတီ (မြန်မာ)	ဦးထင်အောင်ကျော်	ဦးစိန်လွင်	၁၅	၂၄၆၀၀
၇	မြန်မာနိုင်ငံ တောင်သူ လယ် သ မား ဖွံ့ ဖြိုး တိုး တက်ရေးပါတီ	ဦးစန်းလေး	ဦးသက်ခိုင်	၁၁	၁၂၀၀၀
၈	မြန်မာနိုင်ငံ တောင်သူ လယ်သမားအလုပ်သမား ပြည်သူ့ပါတီ	ဦးကိုကိုလွင်	ဦးသူရဦး	၈	၁၉၄၅၁
၉	ခေတ်သစ်ပြည်သူ့ပါတီ	ဦးမင်းလွင်	ဦးမင်းကျော်	၈	-

(ဃ) ရွေးမြယ်ခံရသော လွှတ်တော်ကိုယ်စားလှယ်များ

စဉ်	လွှတ်တော် ကိုယ်စားလှယ် အမည်	ပါတီ/ တသီးပုဂ္ဂလ အမည်	လွှတ်တော်အမည်
၁	Dr .စိုးဝင်း	အမျိုးသားဒီမိုကရေစီအဖွဲ့ချုပ်	တိုင်းဒေသကြီးလွှတ်တော် မဲဆန္ဒနယ် အမှတ် (၁)
၂	ဦးအောင်သူထွေး	အမျိုးသားဒီမိုကရေစီအဖွဲ့ချုပ်	တိုင်းဒေသကြီးလွှတ်တော် မဲဆန္ဒနယ် အမှတ် (၂)
၃	ဦးဝေလှိုင်ထွန်း	အမျိုးသားဒီမိုကရေစီ အဖွဲ့ချုပ်	ပြည်သူ့လွှတ်တော်
၄	ဦးစိုးမိုး	အမျိုးသားဒီမိုကရေစီ အဖွဲ့ချုပ်	အမျိုးသားလွှတ်တော်

အခန်း (၆)

စီးပွားရေးဆိုင်ရာအချက်အလက်

စီးပွားရေးဆိုင်ရာခြုံငုံသုံးသပ်ချက်

၂၄။ ပုသိမ်မြို့နယ်၊ ပုသိမ်မြို့သည်ဧရာဝတီတိုင်းဒေသကြီးအတွင်းတည်ရှိပြီး တိုင်းဒေသကြီး အစိုးရ အဖွဲ့နှင့် တိုင်းဒေသကြီးလွှတ်တော်ရုံးစိုက်ရာ စီးပွားရေးဖွံ့ဖြိုးတိုးတက်ကောင်းမွန်သော မြို့နယ် ဖြစ်ပါ သည်။ မြို့နယ်အတွင်းရှိ ဒေသခံပြည်သူလူထုမှာ စိုက်ပျိုးရေးနှင့်ရေလုပ်ငန်းကို အဓိက လုပ်ကိုင် ဆောင်ရွက်ကြပါသည်။ ပုသိမ်မြို့နယ်သည် ကုန်းလမ်း၊ ရေလမ်းကြောင်းများစုံရာလမ်းပေါ်တွင် တည်ရှိ သဖြင့် လမ်းပန်းဆက်သွယ်ရေး ကောင်းမွန်သောမြို့ဖြစ်ပါသည်။ ပုသိမ်မြို့နယ်၏ အဓိကထွက်ကုန်မှာ ဆန်စပါး၊ ရေလုပ်ငန်းဖြစ်ပြီး ရန်ကုန်တိုင်းဒေသကြီးနှင့် အထက်အညာဒေသသို့ အများဆုံးတင်ပို့ ရောင်းချ နိုင်သည့် ဆန်စပါးဖူလုံပိုလျှံသည့် တိုင်းဒေသ ကြီးအတွင်းရှိ မြို့နယ်တစ်ခုဖြစ်ပါသည်။

မြေအသုံးချမှု

၂၅။ ပုသိမ်မြို့နယ်၏ မြေအမျိုးအစားအလိုက် အသုံးချထားသည့် ဧကအား အောက်ပါအတိုင်း ဖော်ပြအပ်ပါသည်-

စဉ်	မြေအမျိုးအစား	ဧရိယာ (ဧက)
၁	အသားတင်စိုက်ပျိုးမြေဧရိယာပေါင်း	၁၃၃၇၄၄
	(က) လယ်မြေဧရိယာ	၉၈၅၂၃
	(ခ) ယာမြေ	-
	(ဂ) ကိုင်း/ကျွန်းမြေ	၂၁
	(ဃ) ဥယျာဉ်မြေ	၃၂၄၅၀
	(င) ခနိမြေ	၂၇၅၀

၂	လုပ်ထားမြေဧရိယာပေါင်း	၁၅၇၅
	(က) လယ်မြေဧရိယာ	၁၅၇၅
	(ခ) ယာမြေ	-
	(ဂ) ကိုင်း/ကျွန်းမြေ	-
	(ဃ) ဥယျာဉ်မြေ	-
	(င) တောင်ယာမြေ	-
၃	စားကျက်မြေ	၉၂၉၅
စဉ်	မြေအမျိုးအစား	ဧရိယာ (ဧက)
၄	စက်မှုလုပ်ငန်းသုံးမြေ	၂၂၁၆
၅	မြို့မြေ	၆၈၄၃
၆	ရွာမြေ	၃၇၇၆
၇	အခြားမြေ	၁၁၃၄၉၅
၈	ကြိုးဝိုင်း/ ကြိုးပြင်ကာကွယ်တော ဧရိယာ	၉၈၅၇၄
၉	တောရိုင်း	၁၈၀၉၈
၁၀	မြေရိုင်း	၁၃၉၁
၁၁	စိုက်ပျိုးခြင်းမပြုနိုင်သောဧရိယာ	၂၃၇၁၆
	စုစုပေါင်း	၄၁၂၇၂၃

ဆည်မြောင်းတာဝန်များနှင့် ဆည်ရေသောက်ဧရိယာ

၂၆။ ပုသိမ်မြို့နယ်ရှိဆည်မြောင်းတာဝန်များနှင့် ဖော်ပြအပ်ပါသည်-

ဆည်ရေသောက်ဧရိယာမှာအောက်ပါအတိုင်း

(က) ကိုယ့်အားကိုယ်ကိုးဆည်များ

- မရှိပါ-

(ခ) မြစ်ရေတင်စီမံကိန်းများ

- မရှိပါ-

(ဂ) တာတမံများ/ရေထိန်းတံခါး

စဉ်	တာတမံ/ရေထိန်းတံခါး			ကာကွယ်သည့် မြစ်/ချောင်း	အကျိုးပြု ဧက
	အမည်	အမျိုး အစား	အရှည် (ပေ)		
၁	ငါးအောက်ချောင်း	ကွန်ကရစ်	၄' x ၄' = ၁၆ပေပေါက်	ငါးအောက်ချောင်း	၈၀၀

စိုက်ပျိုးရေးလုပ်ငန်း

၂၇။ ပုသိမ်မြို့နယ်၏ စိုက်ပျိုးရေးလုပ်ငန်းဆောင်ရွက်နိုင်မှုအခြေအနေမှာ

အောက်ပါအတိုင်း

ဖြစ်ပါသည်-

(က) အဓိကသီးနှံ (၁၀)မျိုး စိုက်ပျိုးထုတ်လုပ်မှု

စဉ်	သီးနှံ အမည်	၂၀၁၈ - ၂၀၁၉ လျာထားဧက		၂၀၁၈ ခုနှစ်၊ မေလအထိ			
				စိုက်	ရိတ်	နှုန်း	အထွက် (တင်း)
၁	စပါးပေါင်း	မိုး	၉၅၀၄၀	၉၁၆၃၂	၉၁၅၉၂	၇၆.၆၆	၇၀၂၁၁၃၈
		ဆောင်း	၅၂၅၂၁	၄၇၀၉၉	၂၄၁၄၈	၉၅.၅၈	၂၃၀၈၀၂၉
၂	မြေပဲ	မိုး	၂၅၁	၂၁၉	၂၁၉	၃၈.၇၁	၈၄၇၈
		ဆောင်း	၂၉၇	၂၁၆	၂၁၆	၃၈.၇၄	၈၃၆၈
၃	နှမ်း	မိုး	၁၃၄	၁၁၉	၁၁၉	၇.၃၆	၈၇၆
		ဆောင်း	၄၀	၂၅	၂၅	၁၁.၃၂	၂၈၃
၄	နေကြာ	ဆောင်း	-	-	-	-	-
၅	မတ်ပဲ	ဆောင်း	၆၀၃၅	၂၁၄၈	၂၁၄၈	၁၆.၂၂	၃၄၈၄၁
၆	ပဲတီစိမ်း	မိုး	၅၉၅	-	-	-	-
		ဆောင်း	၅၄	၉၄	၉၄	၁၄.၀၅	၁၃၂၁
၇	ပဲစဉ်းငုံ	မိုး	၁၈၀	၁၂၃	၁၂၃	၁၁.၉၉	၁၄၇၅
၅	ဝါ	-	-	-	-	-	-
၉	ကြံ	ဆောင်း	၁၂၁	၁၅၉	၁၅၉	၁၄.၇၃	၂၃၄၂
၁၀	အစေ့ထုတ်ပြောင်း	ဆောင်း	-	၃	၃	၉.၃၃	၂၈
	စုစုပေါင်း		၁၅၅၂၆၈	၁၄၁၈၃၇	၁၁၈၈၄၆	၃၃၅	၉၃၈၇၁၇၉

(ခ) နှစ်ရှည်သီးနှံစိုက်ပျိုးမှုအခြေ အနေ

စဉ်	သီးနှံအမည်	စိုက်	ရိတ်	နှုန်း	ထွက်
၁	သစ်ဆိမ့်	-	-	-	-
၂	ရာဘာ	၂၀၇၅၄	၉၂၄	၅၂၅	၄၈၅၀၀၀
၃	ငရုတ်ကောင်း	၄၇၂	၃၀၃	၄၅.၀၇	၁၃၆၅၆
၄	စားကြံ	၁၅၉	၁၅၉	၁၄.၇၃	၂၃၄၂
၅	ကော်ဖီ	-	-	-	-
စဉ်	သီးနှံအမည်	စိုက်	ရိတ်	နှုန်း	ထွက်
၆	လက်ဖက်	-	-	-	-
၇	အုန်း	၃၈၆၀	၃၈၆၀	၄၇၅၂	၁၈၄၇၃၉၆၀
၈	သစ်သီးပင်	၁၄၇၈၀	၁၁၂၀၈	၁၄၀၆	၆၀၄၆၉၄၅
၉	သီဟိုဠ်ပင်	၁၂၁၆၅	၈၇၂၀	၁၇၉.၉၁	၁၅၆၈၈၃၀
	စုစုပေါင်း	၅၂၁၉၀	၂၅၁၇၄	၆၉၂၂.၇၁	၂၆၅၉၀၇၃၃

(ဂ) အခြားဈေးကွက်ဝင်သီးနှံများ စိုက်ပျိုးထုတ်လုပ်မှု

စဉ်	သီးနှံအမည်	စိုက်ဧရိယာ	ရိတ်	နှုန်း	ထွက်
၁	ငှက်ပျော	၅၀၄	၅၀၄	၁၀၇၆	၅၅၆၄၁၆
၂	ကွမ်းသီး	၁၀၅	၁၀၅	၅၄၂	၅၆၉၁၀
၃	ကွမ်းရွက်	၃၁၂	၃၁၂	၆၈၄၀	၂၁၃၄၀၈၀
	စုစုပေါင်း	၉၂၁	၉၂၁	၈၄၅၈	၂၇၄၇၄၀၆

(ဃ) လယ်ယာသုံးစက်ကိရိယာ သုံးစွဲမှုအခြေအနေ

စဉ်	အစိုးရ							ပုဂ္ဂလိက						
	လယ်ထွန်းစက်	လက်ထွန်းစက်	မျိုးစေ့ချစက်	Combine Hovester	ရိတ်သိမ်းစက်	မြေလှေ့စက်	ရေစုပ်စက်	လယ်ထွန်းစက်	လက်ထွန်းစက်	မျိုးစေ့ချစက်	Combine Hovester	ရိတ်သိမ်းစက်	ချွေလှေ့စက်	ရေစုပ်စက်
၁	၁၀	-	-	၅	၂	-	-	၂၃	၂၅၆၈	-	၇	၁၉	၈၆၀	၃၈၈၃

(င) လယ်ယာသုံး ထယ်၊ ထွန်နှင့်ကျွဲ/နွားကောင်ရေ

စဉ်	ထယ်	ထွန်	ကျွဲ	နွား
၁	၁၃၉၂၈	၁၃၀၂၈	၉၆၇	၇၈၀၁

(စ) ဒေသတွင်း ဆန်ဖူလုံမှုရာခိုင်နှုန်း

စဉ်	အကြောင်းအရာ	ရေ တွက်ပုံ	၂၀၁၆-၂၀၁၇ အမှန်	၂၀၁၇-၂၀၁၈ လျာထား	မှတ်ချက်
၁	လူဦးရေ	ဦး	၃၃၆၉၄၆	၃၃၈၅၈၉	
၂	လူတစ်ဦးတစ်နှစ်စားသုံးမှု	တင်း	၁၃.၅	၁၃.၅	
	-ကျေးလက်နေ	တင်း	၁၇၃၃၅၅	၁၆၅၄၁၁	
	-မြို့နေ	တင်း	၁၆၃၅၉၁	၁၇၃၁၄၃	
၃	ဝမ်းစာလိုအပ်ချက်	တင်း	၄၅၆၃၄၁၇	၄၅၄၉၁၉၁	
၄	စပါးစိုက်ဧက ပေါင်း	ဧက	၁၄၇၃၁၁	၁၄၇၅၆၁	
	-အထွက်နှုန်း	တင်း	၉၀.၁၉	၉၀.၈၅	
	-အထွက်တင်း	တင်း	၁၃၂၈၆၆၂၈	၁၃၄၀၆၀၃၃	
၅	လာမည့်နှစ်စပါးစိုက်ဧက	ဧက	၁၄၇၃၁၁	၁၄၇၅၆၁	
၆	ချန်လပ်ရမည့်တင်း	တင်း	၂၆၁၃၂၈၈	၂၄၅၄၉၅၅	
၇	အသုံးပြုတင်း	တင်း	၅၂၉၉၉၇၂	၅၂၈၆၉၉၆	
၈	ပိုလျှံမှု/လိုအပ်မှု	တင်း	၇၉၈၆၆၅၆	၈၁၁၉၀၃၇	
၉	ဝမ်းစာကျန်ရှိမှု	တင်း	၂၆၈၆၆၈၄	၂၈၃၂၀၄၁	
၁၀	ဆန်ဖူလုံမှု	ရာခိုင်နှုန်း	၂၅၀.၆၉	၂၅၃.၅၇	

(ဆ) ဆီဖူလုံမှုရာခိုင်နှုန်း

စဉ်	အကြောင်းအရာ	ရေတွက်ပုံ	၂၀၁၆-၂၀၁၇ အမှန်	၂၀၁၇-၂၀၁၈ လျာထား	မှတ်ချက်
၁	လူဦးရေ	ဦး	၃၃၆၉၄၆	၃၃၈၅၈၉	
၂	လူတစ်ဦးတစ်နှစ်စားသုံးမှု	ပိဿာ	၆	၆	
	ဝမ်းစာလိုအပ်ချက်	မက်/တန်	၃၃၂၆	၃၃၀၈	
	ဆီထွက်ရှိမှု	တင်း	၂၉၈၅၃	၄၇၂၅၈	
၃	အလေအလွင့်နှင့်အခြား	တင်း	၆၅၈၄	၂၈၇၄	
၄	ချန်လှပ်ရမည့်တင်း	ဧက	၇၂၂	၇၂၂	
၅	အသုံးပြုမှု	မက်/တန်	၃၅၄၈	၆၂၀၇	
၆	ပိုလျှံမှု/လိုအပ်မှု	မက်/တန်	(-) ၂၃၅၄.၂၉	(-) ၃၂၁၂	
၇	ဆီဖူလုံမှု	ရာခိုင်နှုန်း	၂.၅၉	၂.၃၃	

မွေးမြူရေးလုပ်ငန်းများ

၂၈။ ပုသိမ်မြို့နယ်၏ မွေးမြူရေးလုပ်ငန်းဆောင်ရွက်နိုင်မှုအခြေအနေမှာ အောက်ပါအတိုင်း ဖြစ်ပါသည်-

(က) မွေးမြူရေးဇုန်များ

- မရှိပါ-

(ခ) မြို့နယ်မွေးမြူရေး (ကောင်ရေ)

စဉ်	ခုနှစ်	ကျွဲ	နွား	ဝက်	ကြက်	ဘဲ	သိုး/ဆိတ်	ငှက်
၁	၂၀၁၇-၂၀၁၈	၂၄၉၁	၁၃၉၁၇	၃၉၉၅၅	၅၀၁၈၂၁	၆၂၀၆၆	၂၃၄၄	၃၈၀၂၅
၂	၂၀၁၈-၂၀၁၉	၂၃၈၈	၁၃၈၀၇	၃၈၇၈၆	၅၀၂၈၈၆	၅၈၃၃၇	၂၁၁၈	၃၈၂၅၅

(ဂ) မြို့နယ်အသားထုတ်လုပ်မှု (ပိဿာ)

စဉ်	ခုနှစ်	ကျွဲ	နွား	ဝက်	ကြက်	ဘဲ	သိုး/ ဆိတ်
၁	၂၀၁၇-၂၀၁၈	၃၂	၁၇၂၄၁၄	၆၅၄၉၀၇	၁၇၈၆၅၃၄	၂၃၄၃၂၀	၁၈၉၆၀
၂	၂၀၁၈-၂၀၁၉	-	၂၆၀၆၅၆	၁၀၂၄၆၁၆	၂၃၈၅၃၉၂	၃၂၅၇၂၂	၁၇၆၅၀

(ဃ) မြို့နယ် ကြက်/ ဘဲ/ ငုံး ဥထုတ်လုပ်မှု (လုံး)

စဉ်	ခုနှစ်	ကြက်ဥ	ဘဲဥ	ငုံးဥ
၁	၂၀၁၇-၂၀၁၈	၁၆၃၁၁၂၃၇	၅၃၆၇၇၇၅	၂၅၆၄၀၄၉
၂	၂၀၁၈-၂၀၁၉	၂၄၄၂၆၉၀၀	၅၉၅၅၀၃၂	၂၅၆၄၀၄၉

(င) မြို့နယ် နို့ထွက်ပစ္စည်းထုတ်လုပ်မှု

စဉ်	ခုနှစ်	နို့စားနွား (ကောင်ရေ)	နို့ထွက် (ပိဿာ)
၁	၂၀၁၇-၂၀၁၈	၄၄၉ ၁၈	၇၃၉၉၉၉
၂	၂၀၁၈-၂၀၁၉	၄၄၄	၁၂၆၅၅၂၂

(စ) မြို့နယ်ငါး၊ ပုစွန်မွေးမြူမှု အခြေအနေ

စဉ်	ခုနှစ်	ငါး			ပုစွန်		
		အရေအတွက် (ကန်)	ဧက	ထုတ်လုပ်မှု ပိဿာ	အရေအတွက် (ကန်)	ဧက	ထုတ်လုပ်မှု ပိဿာ
၁	၂၀၁၇-၂၀၁၈	၁၉၆	၄၄၇.၇၈၉	၁၁၇၅၀၀	၁၁၄	၂၂၄.၅	၂၈၄၉၉၆
၂	၂၀၁၈-၂၀၁၉	၈၃	၅၂၄.၀၀	၂၆၆၀၀၀	၁၈	၃၇.၃	၅၆၁၈၂.၄၉

(ဆ) ရေချို/ရေငန် ငါးဖမ်းလုပ်ငန်းမှ အသားထုတ်လုပ်မှု

စဉ်	ခုနှစ်	ငါး			ပုစွန်		
		လေလံအရေအတွက်	လုပ်ငန်းအရေအတွက်	ထုတ်လုပ်မှု တန်	လေလံအရေအတွက်	လုပ်ငန်းအရေအတွက်	ထုတ်လုပ်မှု တန်
၁	၂၀၁၇-၂၀၁၈	၃	၃	၃၅	-	-	-
၂	၂၀၁၈-၂၀၁၉	-	-	-	-	-	-

စက်မှုလက်မှုလုပ်ငန်း:

၂၉။ ပုသိမ်မြို့နယ်၏ စက်မှုလက်မှုလုပ်ငန်းဆောင်ရွက်နိုင်မှု အခြေအနေမှာ အောက်ပါအတိုင်း ဖြစ်ပါသည်-

(က) စက်မှုဇုန်များ။ ပုသိမ်မြို့နယ်တွင်ရှိစက်မှုဇုန်အမည်နှင့်စက်ရုံအမည်ထုတ်လုပ်သည့်စက်မှုထုတ်ကုန်များမှာအောက်ပါအတိုင်းဖြစ်ပါသည်။

စဉ်	စက်မှုဇုန်အမည်	စက်ရုံအမည်	ထုတ်လုပ်သည့်ပစ္စည်းများ
၁	ပုသိမ်စက်မှုဇုန်	HaKer အထည်ချုပ်စက်ရုံ	အဝတ်အထည်
၂	။	DIG အထည်ချုပ်စက်ရုံ	အဝတ်အထည်
၃	။	DongLong အထည်ချုပ်စက်ရုံ	အဝတ်အထည်
၄	။	North Shore အထည်ချုပ်စက်ရုံ	အဝတ်အထည်
၅	။	Hishan အထည်ချုပ်စက်ရုံ	အဝတ်အထည်

(ခ) မြို့နယ်ရှိစက်ရုံများ

စဉ်	မြို့နယ်	စက်ရုံ အမည်	နိုင်ငံပိုင်	ပုဂ္ဂလိကပိုင်	လုပ်သားအင်အား
၁	ပုသိမ်	မှန်စက်ရုံ	နိုင်ငံပိုင်		၄၀၆
၂		အထပ်သား စက်ရုံ	နိုင်ငံပိုင်		၃၄၇
၃		HaKer အထည်ချုပ်		ပုဂ္ဂလိကပိုင်	၁၇၀၀
၄		DIG အထည်ချုပ်စက်ရုံ		ပုဂ္ဂလိကပိုင်	၁၀၀၀
၅		DongLong အထည်ချုပ်		ပုဂ္ဂလိကပိုင်	၂၀၀၀
၆		North Shore အထည်ချုပ်စက်ရုံ		ပုဂ္ဂလိကပိုင်	၈၀၀
၇		Hishan အထည်ချုပ်စက်ရုံ		ပုဂ္ဂလိကပိုင်	၈၀၀

(ဂ) မြို့နယ်ရှိအလုပ်ရုံများ

စဉ်	အလုပ်ရုံ အမည်	အလုပ်ရုံအရေအတွက်	နိုင်ငံ/ပုဂ္ဂလိကပိုင်	လုပ်သားအင်အား
၁	အမှတ် (၁၈) သစ်စက်	၁ ခု	နိုင်ငံပိုင်	၄၉
၂	ဆန်စက်	၁၄၇ ခု	ပုဂ္ဂလိကပိုင်	၉၆၉

၃	သောက်ရေသန့်စက်	၆ ခု	ပုဂ္ဂလိကပိုင်	၂၀၀
၄	ရေခဲစက်	၄ ခု	ပုဂ္ဂလိကပိုင်	၂၅
၅	ရေခဲချောင်းစက်	၂ ခု	ပုဂ္ဂလိကပိုင်	၂၀
၆	ဆားစက်	၈ ခု	ပုဂ္ဂလိကပိုင်	၁၆၀

(ဃ) မြို့နယ်ရှိအိမ်တွင်းစက်မှုလက်မှုလုပ်ငန်းများ

စဉ်	လုပ်ငန်းအမျိုးအစား	အရေအတွက်	လုပ်သား အင်အား
၁	မုန့်မျိုးစုံလုပ်ငန်း	၅၅	၂၀၀
၂	ကပ်စေးနှံလုပ်ငန်း	၁	၂၅
၃	ဟာလဝါလုပ်ငန်း	၅	၃၁
၄	မုန့်ဟင်းခါးဖတ်ဖိုလုပ်ငန်း	၃	၁၃
စဉ်	လုပ်ငန်းအမျိုးအစား	အရေအတွက်	လုပ်သား အင်အား
၅	ငရုပ်ဆီ/ပဲငံငြာရည်လုပ်ငန်း	၁	၁၀
၆	ဂျုံကြိတ်လုပ်ငန်း	၁	၄
၇	အမှုန့်ကြိတ်လုပ်ငန်း	၁၅	၅၁
၈	တိရိစ္ဆာန်အစာကြိတ်လုပ်ငန်း	၁	၃၀
၉	အိုးလုပ်ငန်း	၃	၃၀
၁၀	ဖိနပ်လုပ်ငန်း	၂	၅၀
၁၁	လျှာထိုးလုပ်ငန်း	၁	၃
၁၂	ပရိဘောဂလုပ်ငန်း	၃၇	၁၂၄
၁၃	သစ်ပြန်စိပ်စက်လုပ်ငန်း	၈	၇၈
၁၄	ပရဆေးလုပ်ငန်း	၁	၇
၁၅	ပလပ်စတစ်ကြိုး/အိတ်လုပ်ငန်း	၁	၄
၁၆	အုန်းဆံကြိုးကျစ်လုပ်ငန်း	၂၀	၁၄၀
၁၇	ပုသိမ်ထီးလုပ်ငန်း	၃	၂၀
၁၈	ပန်းထိမ်လုပ်ငန်း	၅၆	၁၆၅
၁၉	ပန်းပဲလုပ်ငန်း	၅	၂၀
၂၀	စက်ချုပ်လုပ်ငန်း	၇၀	၁၀၂
	စုစုပေါင်း	၂၈၉	၁၁၀၇

သစ်တောလုပ်ငန်းဆောင်ရွက်မှုအခြေအနေ

၃၀။ ပုသိမ်မြို့နယ်၏ သစ်တောလုပ်ငန်းနှင့်ပတ်သက်သော အချက်အလက်များမှာ အောက်ပါ အတိုင်း ဖြစ်ပါသည်-

(က) သစ်တောများ

စဉ်	မြို့နယ်	ကြိုးဝိုင်း (ဧက)	ကြိုးပြင် (ဧက)	ဧကပေါင်း	ပေါက်ရောက်သည့် အပင်များ
၁	ပုသိမ်	၉၅၅၉၉	-	၉၅၅၉၉	သစ်ပုတ်၊ ကသောင်း၊ မကျီးပွေး၊ လက်ပံ၊ ကသစ်၊ ပိန္နဲဖို၊ တောသရက်၊ ပျဉ်းမ၊ တလိုင်း၊ ခေါင်း၊ ကြက်ရိုး ဝါး၊ သစ်ပုတ်

(ခ) စီးပွားဖြစ်သစ်တောစိုက်ခင်း

စဉ်	စိုက်ပျိုးသူ	နိုင်ငံပိုင်	ပုဂ္ဂလိကပိုင်ဧက	စိုက်ဧကပေါင်း	တည်နေရာ	အပင်အမျိုးအစားပေါင်း
၁	သစ်တောဦးစီး	၁၅၀		၁၅၀	ချောင်းသာ ကြိုးဝိုင်း	ပျဉ်းကတိုး
၂	ဦးအောင်ကြီး		၁.၅	၁.၅	ချောင်းသာ	ပျဉ်းကတိုး/ရေမနေ
၃	ဦးခင်ဝင်း		၅.၅	၅.၅	။	။
၄	ဒေါ်မာမာလွင်		၅.၅	၅.၅	။	။
၅	ဒေါ်မာမာလွင်		၁၀	၁၀	။	။
၆	ဒေါ်စိမ့်စိမ့်လင်း		၁၀	၁၀	။	။
၇	ဒေါ်ချစ်စုစံ		၂၀	၂၀	။	။
၈	ဒေါ်ကြည်သန်း		၃	၃	။	။
၉	ဒေါ်မြင့်မြင့်ကြည်		၃	၃	။	။
၁၀	ဒေါ်တင်တင်လှိုင်		၁၅	၁၅	။	။
၁၁	ဒေါ်ချိုချိုမြင့်ဇော်		၇၅	၇၅	သလပ်ခွာ	ပျဉ်းကတိုး
၁၂	ဒေါ်စန်းစန်းဌေး		၂၀၀	၂၀၀	မဲဇလီ	။
၁၃	ဒေါ်သန်းအေး		၁၀၀	၁၀၀	ချောင်းသာ	။
၁၄	ဒေါ်မာမာလွင်		၁၀၀	၁၀၀	ချောင်းသာ	။
၁၅	ဦးသောင်းနိုင်ဌေး		၅၀	၅၀	မဲဇလီ	။
၁၆	ဒေါ်စန်းစန်းရီ		၅၀	၅၀	သလပ်ခွာ	။
၁၇	ဦးဒီပါစိုးလွင်		၅၀	၅၀	။	။
၁၈	ဒေါ်သင်းသင်းစိုးလွင်		၅၀	၅၀	။	။
၁၉	ဒေါ်အေးမွန်		၅၀	၅၀	။	။
၂၀	ဒေါ်သီသီဆွေ		၅၀	၅၀	။	။
၂၁	ဒေါ်တင်တင်အေး		၂၃	၂၃	ချောင်းသာ	။

(ဂ) သစ်ထုတ်လုပ်မှု

စဉ်	ထုတ်လုပ်သစ် အမျိုးအစား	နိုင်ငံ/ပုဂ္ဂလိကပိုင်	ထုတ်လုပ်မှု (တန်)
၁	ကျွန်း	နိုင်ငံပိုင်	၁.၃၈၈၈
၂	မကျီးပွေး	နိုင်ငံပိုင်	၈၀၅.၀၀
၃	တောင်သရက်	နိုင်ငံပိုင်	၂၄၉.၉၇
	စုစုပေါင်း		၁၀၅၆.၃၆

(ဃ) သစ်တောထွက်ပစ္စည်းများ

စဉ်	ပစ္စည်းအမျိုးအမည်	ရေတွက်ပုံ	ထုတ်လုပ်မှု
၁	ကျွန်း	ကုဗတန်	၀.၁၆၆
၂	သစ်မာ	ကုဗတန်	၁၇၃.၀၃၆၇
၃	ကျွန်းနှင့်သစ်မာတိုင်	လုံး	-
၄	ထင်း	ကုဗတန်	၁၁၆၂
၅	မီးသွေး	။	၈၉၀၀
၆	ဝါး	လုံး (၀၀၀)	၂၁၁၅
၇	ကြိမ်	။	၁၀၀
၈	ခနိ/ သက္ကယ်	ဗျစ် (၀၀၀)	၆၅၆.၄

တွင်းထွက်ပစ္စည်းထုတ်လုပ်မှုလုပ်ငန်း

၃၁။ ပုသိမ်မြို့နယ်၏ တွင်းထွက်ပစ္စည်း ထုတ်လုပ်မှုလုပ်ငန်းနှင့်ပတ်သက်သောအချက်အလက် များမှာ အောက်ပါအတိုင်းဖြစ်ပါသည်-

(က) ဓါတ်သတ္တုတူးဖော်ထုတ်လုပ်မှု

စဉ်	ဓါတ်သတ္တုအမျိုး အစား	ထွက်ရှိသည့် ဒေသ	ထုတ်လုပ်မှု	ထုတ်လုပ်မှုတန်ဖိုး (ကျပ်သန်း)
၁	မြစ်သဲ	ပုသိမ်-ငဝန်မြစ်	၅၀၀၀ ကျင်း	၂.၅

(ခ) ကျောက်မျက်တူးဖော်ထုတ်လုပ်မှု

- မရှိပါ-

စွမ်းအင် နှင့် လျှပ်စစ်ကဏ္ဍ

၃၂။ ပုသိမ်မြို့နယ်၏စွမ်းအင် / လျှပ်စစ်ကဏ္ဍနှင့်ပတ်သက်သော အချက်အလက်များမှာအောက်ပါ အတိုင်းဖြစ်ပါသည်-

(က) ဓါတ်ဆီ/ဒီဇယ်အရောင်းဆိုင်

စဉ်	ဆိုင်အမည်	နိုင်ငံ/ ပုဂ္ဂလိကပိုင်	တစ်နှစ်ရောင်းရမှု စည်ပေါင်း	
			ဓါတ်ဆီ	ဒီဇယ်
၁	Green Luck	ပုဂ္ဂလိကပိုင်	၉၁၂၅၀	၂၅၅၅၀
စဉ်	ဆိုင်အမည်	နိုင်ငံ/ ပုဂ္ဂလိကပိုင်	တစ်နှစ်ရောင်းရမှု စည်ပေါင်း	
			ဓါတ်ဆီ	ဒီဇယ်
၂	ရွှေစင်လမင်း	။	၁၀၉၅၀၀	၃၆၅၀၀
၃	New Day	။	၄၃၈၀၀	၁၈၂၅၀
၄	ကျော်စံ	။	၃၆၅၀၀	၁၈၂၀၀
၅	ဖိုက်ဝမ်း	။	၅၄၇၅၀	၁၈၂၅၀
၆	ဧရာရွှေဝါ	။	၃၆၅၀၀	၁၈၂၅၀
၇	MM	။	၂၉၂၀၀	၁၇၅၀၀
၈	Petrol.k	။	၅၄၉၀၀	၃၆၅၀၀
၉	Htoo	။	၄၈၂၀၀	၃၈၀၀၀
၁၀	ဝင်းရတနာ	။	၃၆၅၀၀	၁၈၂၅၀
၁၁	မြင့်မြတ်ထွဋ်ခေါင်	။	၃၆၅၀၀	၁၈၂၅၀
၁၂	M ₂ K	။	၃၆၅၀၀	၁၈၂၅၀
၁၃	Teiminal	။	၂၉၂၀၀	၁၇၅၀၀
၁၄	ကျော်ဇေ	။	၂၉၅၀၀	၁၇၇၀၀၀
၁၅	Max	။	၂၅၀၀၀	၁၂၀၀၀
၁၆	စွမ်းအားမြှင့်	။	၂၅၀၀၀	၁၂၀၀၀
၁၇	GL	။	၃၆၅၀၀	၁၈၂၅၀
စုစုပေါင်း			၇၅၉၃၀၀	၅၁၈၅၀၀

(ခ) သဘာဝဓါတ်ငွေ့အရောင်းဆိုင်များ

- မရှိပါ။

ပို့ဆောင်ရေးနှင့် လမ်းပန်းဆက်သွယ်ရေးလုပ်ငန်း

၃၃။ ပုသိမ်မြို့နယ်၏ပို့ဆောင်ရေးနှင့်လမ်းပန်းဆက်သွယ်ရေးလုပ်ငန်းနှင့် ပတ်သက်သော အချက်အလက်များမှာ အောက်ပါအတိုင်းဖြစ်ပါသည်-

(က) လေကြောင်းလမ်း

စဉ်	မြို့နယ်	လေယာဉ်ကွင်း	ရဟတ်ယာဉ်ကွင်း
၁	ပုသိမ်မြို့နယ်	၁	၃

(ခ) ရေကြောင်းလမ်း

စဉ်	ရေကြောင်း လမ်းအမည်	မြို့နယ်အတွင်း		မိုင်	ဆိပ်ကမ်းအရေအတွက်
		မှ	ထိ		
၁	ပုသိမ်-ကန်ကြီးထောင့်	ပုသိမ်	ရွေးကုန်း	၂၁	၁၃
၂	ပုသိမ်-ဟိုင်းကြီး	။	။	၈၅	-
၃	ပုသိမ်-ငပုတော	။	။	၂၃	-
၄	ပုသိမ်-ဖျာပုံ	ပုသိမ်	ရွေးကုန်း	၁၅၇	-
၅	ပုသိမ်-သာပေါင်း	ပုသိမ်	ရွှေမြင်တင်	၂၇	-
၆	ပုသိမ်-ကျိုက်လတ်	ပုသိမ်	ရွေးကုန်း	၁၄၁	-
၇	ပုသိမ်-လပွတ္တာ	။	။	၉၀	-
၈	ပုသိမ်-မော် လမြိုင်ကျွန်း	။	။	၁၂၉	-
၉	ပုသိမ်-ရန်ကုန်	။	။	၁၇၃	-
	မြို့နယ်ချုပ်			၈၄၆	၁၃

(ဂ) ရထားလမ်းနှင့် ဘူတာရုံများ

စဉ်	ရထားလမ်းအမည်	မြို့နယ်အတွင်း		အရှည်မိုင်	ဘူတာ	
		မှ	ထိ		ကြီး	သေး
၁	ပုသိမ်-ကြံခင်း	ရကအ-၅	ကိုးဆူ	၁၄၇	၁	၃
၂	ပုသိမ်-အိမ္မဲ	ရကအ-၅	ကိုးဆူ	၂၇.၇	-	-
၃	ပုသိမ်-တကုန်းကြီး	ရကအ-၅	ကိုးဆူ	၄	-	-
၄	ပုသိမ်-ဟင်္သာတ	ရကအ-၅	ကိုးဆူ	၈၁.၇၅	-	-
	မြို့နယ်ချုပ်			၂၆၀.၄၅	၁	၃

(ဃ) ကားဂိတ်များ

စဉ်	ကားဂိတ်အမည်	ပြေးဆွဲသည့် ခရီးစဉ်	ပြေးဆွဲသည့် ယာဉ်အမျိုး အစား	ပြေးဆွဲ သည့်ယာဉ် စီးရေ
၁	စိုးအေးဂိတ်	ပုသိမ်-ရန်ကုန်	မှန်လုံ	၃
၂	ချမ်းမြေ့အေးဂိတ်	ပုသိမ်-ရန်ကုန်	မှန်လုံ	၅
၃	နေလဝင်းဂိတ်	ပုသိမ်-ရန်ကုန်	မှန်လုံ	၄
၄	နယူးဂိတ်	ပုသိမ်-ရန်ကုန်	မှန်လုံ	၂
၅	နဝရတ်ဂိတ်	ရန်ကုန်- ငွေဆောင်ငပုတော	မှန်လုံ	၆
၆	မြင့်ဂိတ်	ငွေဆောင်-ရန်ကုန်	မှန်လုံ	၈
၇	ထက်အောင်လင်းဂိတ်	ချောင်းသာ-ငွေဆောင်-သာပေါင်း- ငပုတော-ရန်ကုန်	မှန်လုံ	၅
၈	ရွှေပြည်လွင်ဂိတ်	ပုသိမ်-ရန်ကုန်	မှန်လုံ	၈
၉	ကံထူးအောင်ဂိတ်	ပုသိမ်-ရန်ကုန်	မှန်လုံ	၄
၁၀	ရွှေမင်္ဂလာဂိတ်	ပုသိမ်-ရန်ကုန်	မှန်လုံ	၃
၁၁	ဧရာရွှေစင်ဂိတ်	ပုသိမ်-ရန်ကုန်	မှန်လုံ	၈
၁၂	ထက်ဦးဂိတ်	ပုသိမ်-ရန်ကုန်-နေပြည်တော်	မှန်လုံ	၃
၁၃	မော်ကွန်းသစ်	ပုသိမ်-ရန်ကုန်-နေပြည်တော်	မှန်လုံ	၄
၁၄	ထွန်းတောက်ဂိတ်	ပုသိမ်-ရန်ကုန်-နေပြည်တော်	မှန်လုံ	၅
၁၅	ကျော် (ပြည်)ဂိတ်	ပြည်-ပုသိမ်	မှန်လုံ	၃
၁၆	ပြည်ဟိန်းဂိတ်	ပြည်-ပုသိမ်	မှန်လုံ	၁
၁၇	ရာဇာအောင်ဂိတ်	မန္တလေး-ရန်ကုန်-ပုသိမ်	မှန်လုံ	၂
၁၈	ရွှေမင်းသားဂိတ်	ပုသိမ်-ချောင်းသာ	မှန်လုံ	၇
၁၉	ခွဲ (ပန်းတနော်)ဂိတ်	ပုသိမ်-ပန်းတနော်-မအူပင်	မှန်လုံ	၁
၂၀	ရွှေဧရာ (၁)ဂိတ်	ပုသိမ်- ဟင်္သာတ	မှန်လုံ/ဒိုင်နာ	၅
၂၁	ရွှေကမ္ဘာဂိတ်	ဟင်္သာတ-ပုသိမ်	မှန်လုံ	၃
၂၂	မေတ္တာရှင်ဂိတ်	ဟင်္သာတ-ပုသိမ်	မှန်လုံ	၁၀
၂၃	အားမာန်သစ္စာ	ဟင်္သာတ-ပုသိမ်	မှန်လုံ	၁
၂၄	ရွှေမေတ္တာဂိတ်	စက်ဒေါင့်ကြီး-ကျုံပျော်-ပုသိမ်	မှန်လုံ	၂
၂၅	ရွှေဧရာ (၂)	ပုသိမ်-ချောင်းသာ- မော်တင်	မှန်လုံ	၁၀
၂၆	ပြည့်အားမာန်ဂိတ်	ပုသိမ်-ငွေဆောင်	မှန်လုံ	၃
၂၇	ဧရာမင်း (၂)	ပုသိမ်-ချောင်းသာ	မှန်လုံ	၃
၂၈	ခွဲ (ချောင်းသာ)ဂိတ်	ပုသိမ်-ချောင်းသာ	မှန်လုံ	၃
၂၉	ချစ်ကိုကိုဂိတ်	ပုသိမ်-သာပေါင်း	မှန်လုံ	၃

၃၀	ဧရာသစ်လွင်ဂိတ်	ပုသိမ်-မြောင်းမြ-လပွတ္တာ	မှန်လုံ	၅
၃၁	ရွှေပြည်သာ (စေတနာရှင်)ဂိတ်	ကျောင်းကုန်း-ပုသိမ်	မှန်လုံ	၁
၃၂	ရွှေပြည်သာ (အိမ်မဲ)ဂိတ်	အိမ်မဲ-ပုသိမ်	မှန်လုံ	၄
၃၃	မြသရဖူဂိတ်	ကျောင်းကုန်း-ပုသိမ်	မှန်လုံ	၂
စဉ်	ကားဂိတ်အမည်	ပြေးဆွဲသည့် ခရီးစဉ်	ပြေးဆွဲသည့် ယာဉ်အမျိုး အစား	ပြေးဆွဲ သည့်ယာဉ် စီးရေ
၃၄	ရွှေအိမ်စည်ဂိတ်	အိမ်မဲ-ပုသိမ်	မှန်လုံ	၆
၃၅	ဧရာကျော်ဂိတ်	ပုသိမ်-ကျုံပျော်-ရေနံသာ- ငါးသိုင်းချောင်း-ရေကြည်	မှန်လုံ	၉
၃၆	တိုင်းလုံးကျော်	ငါးသိုင်းချောင်း-ပုသိမ်	မှန်လုံ	၂
၃၇	ပြည်ခိုင်ဖြိုး (သာပေါင်း)ဂိတ်	ပုသိမ်-သာပေါင်း	မှန်လုံ	၈
၃၈	ပြည်ခိုင်ဖြိုး (မြောင်းမြ)ဂိတ်	မြောင်းမြ-ပုသိမ်	မှန်လုံ	၅
၃၉	အောင်စည်တော်ဂိတ်	ပုသိမ်-မြောင်းမြ	မှန်လုံ	၅
၄၀	ချမ်းမြေ့ဂိတ်	ပုသိမ်-မြောင်းမြ	မှန်လုံ/ဒိုင်နာ	၄
၄၁	စိုးသိပွံဂိတ်	ဝါးခယ်မ-ပုသိမ်	မှန်လုံ	၂
၄၂	မြို့မဂိတ်	ပုသိမ်-မော်တင်-ကျောက်ချောင်း- စံပြ (ဟိုင်းကြီး)	မှန်လုံ/ဒိုင်နာ	၃
၄၃	စိုးစံဂိတ်	ပုသိမ်-ကျောက်ချောင်း-မော်တင်- ဟိုင်းကြီး	မှန်လုံ	၁
၄၄	နန်းထိပ်စံဂိတ်	ပုသိမ်-မော်တင်-ကျောက်ချောင်း- စံပြ-ဟိုင်းကြီး	ဟိုင်းလတ်	၁
၄၅	အောင်ချမ်းမြေ့	ပုသိမ်-ပုတော	မှန်လုံ	၁
၄၆	ဧရာအောင်ဂိတ်	အိမ်မဲ-ပုသိမ်	မှန်လုံ	၁
၄၇	မြင့်မြန်မာ	ပုသိမ်-ရန်ကုန်	မှန်လုံ	၅
၄၈	အောင်သရဖူ	ပုသိမ်-လပွတ္တာ	မှန်လုံ	၅
၄၉	မျိုးဆက်သစ်	ပုသိမ်-လပွတ္တာ	မှန်လုံ	၃
၅၀	ရွှေနေမင်း	ပုသိမ်-ချောင်းသာ	မှန်လုံ	၁
၅၁	စေတနာရှင်	ကျောင်းကုန်း-ပုသိမ်	မှန်လုံ	၂
၅၂	ရတနာ	မြန်အောင်-ပုသိမ်	မှန်လုံ	၈
၅၃	တော်ဝင်မန္တလာ	ပုသိမ်-မန္တလေး	မှန်လုံ	၁၀
၅၄	ပွင့်	ပုသိမ်-မြန်အောင်-ကြံခင်း	မှန်လုံ	၅
၅၅	မြတ်ကောင်းကင်	ရန်ကုန်-ပုသိမ်	မှန်လုံ	၄
၅၆	အောင်စည်တော်	ပုသိမ်-မြောင်းမြ	မှန်လုံ	၁၀

စဉ်	ကားဂိတ်အမည်	ပြေးဆွဲသည့် ခရီးစဉ်	ပြေးဆွဲသည့် ယာဉ်အမျိုးအစား	ပြေးဆွဲသည့် ယာဉ်စီးရေ
၅၇	အောင်ချမ်းမြေ့	ပုသိမ်-ငွေဆောင်	ကားလေး	၄
၅၈	မြင့်	ငွေဆောင်-ရန်ကုန်	မှန်လုံ	၁
၅၉	ရွှေပြည်လွင်	ငွေဆောင်-ရန်ကုန်	မှန်လုံ	၂
၆၀	ကံထူးအောင်	ငွေဆောင်-ရန်ကုန်	မှန်လုံ	၁
၆၁	ရွှေမင်းသား	ပုသိမ်-ငွေဆောင်-သဇင်-ဘူးကွဲ-ဆင်မ	ကားလေး	၂
၆၂	ရွှေဧရာ (၂)	ပုသိမ်-ငွေဆောင်-သဇင်-ဘူးကွဲ-ဆင်မ	ကားလေး	၂
၆၃	မြဟံသာ	ပုသိမ်-ရွှေသောင်ယံ	မှန်လုံ	၆
၆၄	ရွှေဧရာ (၂)	ပုသိမ်-ရွှေသောင်ယံ	မှန်လုံ	၂
	မြို့နယ်ချုပ်			၂၅၈

ပြည်သူ့ဆောက်လုပ်ရေးလုပ်ငန်းများ

၃၄။ ပြည်သူ့ဆောက်လုပ်ရေးလုပ်ငန်းနှင့်ပတ်သက်သောအချက်အလက်များမှာ အောက်ပါအတိုင်း ဖြစ်ပါသည်-

(က) ကားလမ်းများ

စဉ်	ကားလမ်းအမည်	မြို့နယ်အတွင်း		အရှည်မိုင်
		မှ	ထိ	
၁	ပုသိမ်-သလပ်ခွာ-မောတင်စွန်းလမ်း	ပုသိမ်	သလပ်ခွာ	၂၈မိုင်၆၇မာလုံ
၂	ပုသိမ်-ရှောပြာ-ချောင်းသာလမ်း	ပုသိမ်	ချောင်းသာ	၃၆မိုင်၄၇မာလုံ
၃	ပုသိမ်-ရွှေမြင်တင်-ဝါးယားချောင်းလမ်း	ပုသိမ်	ဝါးယားချောင်း	၆မိုင်၃၇မာလုံ
၄	ပုသိမ်-ရန်ကင်းတောင်လမ်း	ပုသိမ်	ရန်ကင်းတောင်	၁မိုင်၅၇မာလုံ
၅	ပုသိမ်တံတားချဉ်းကပ်လမ်း (အရှေ့ဘက်ခြမ်း)	ပုသိမ်	ပုသိမ်တံတား	၅၇မာလုံ

စဉ်	ကားလမ်းအမည်	မြို့နယ်အတွင်း		အရှည်မိုင်
		မှ	ထိ	
၆	ပုသိမ်တံတားချဉ်းကပ်လမ်း (အနောက်ဘက်ခြမ်း)	ပုသိမ်	ကမ်းနီ	၆မိုင်၂ဖာလုံ
၇	ပုသိမ်-ငွေဆောင်လမ်း	ပုသိမ်	ငွေဆောင်	၂၉မိုင်၄ဖာလုံ
၈	ပုသိမ်-ပုတောလမ်း	ပုသိမ်	ပေါက်ကုန်း	၁၉မိုင်၅ဖာလုံ

(ခ) မြို့နယ်ချင်းဆက်လမ်းများ

စဉ်	လမ်းအမည်	အရှည် (မိုင်-ဖာလုံ)	အမျိုးအစား			မှတ်ချက်
			ကတ္တရာ	ကျောက်ချော	ကွန်ကရစ်	
၁	ပုသိမ်- ကန်ကြီးထောင်	၁၅/၄	၁၅/၄	-	-	
၂	ပုသိမ်-မြောင်းမြ	၃၂/၆	၃၂/၆	-	-	
၃	ပုသိမ်-ပုတော	၁၉/၅	၁၉/၅	-	-	
၄	ပုသိမ်-ငွေဆောင်	၂၉/၄	၂၀/၃	-	၉/၁	
၅	ပုသိမ်-ချောင်းသာ	၃၆/၄	၃၆/၄	-	-	
	မြို့နယ်ချုပ်	၁၃၃/၇	၁၂၄/၆	-	၉/၁	

(ဂ) တံတားများ

(၁) ပေ (၁၈၀)အထက်တံတားများ

စဉ်	တံတား အမည်	အရှည် (ပေ)	အမျိုးအစား	တည်ဆောက် သည့်ခုနှစ်	တည်နေ ရာ
၁	ပုသိမ် တံတား	၂၁၄၀	သံမဏိသံဘောင် ကြိုးတံတား	၂၀၀၄	ပုသိမ်တံတား ချဉ်းကပ်လမ်း (အရှေ့ဘက်)
၂	မောင်ဘိဝ တံတား	၁၈၀	သံကူကွန်ကရစ်	၂၀၀၇	ပုသိမ်-ရှောပြာ- ချောင်းသာလမ်း
၃	ကျောက် ချောင်းကြီး	၃၆၀	သံကူကွန်ကရစ်	၂၀၁၁	ပုသိမ်တံတား ချဉ်းကပ်လမ်း (အနောက်ဘက်)
၄	တွန်ပလွန် တံတား	၂၆၀	တစ်လွှာတစ်ထပ် ဘေလီ	၂၀၀၁	ပုသိမ်-ငွေဆောင်လမ်း

(ဂ) တံတားများ

(၁) ပေ (၁၈၀)အထက်တံတားများ

စဉ်	တံတားအမည်	အရှည် (ပေ)	အမျိုးအစား	တည်ဆောက်သည့်ခုနှစ်	တည်နေရာ
၅	သလပ်ခွာတံတား	၃၆၀	တစ်လွှာတစ်ထပ်ဘောလီ	၂၀၀၁	ပုသိမ်-ငွေဆောင်လမ်း
၆	ဥတိုတံတား	၉၀၀	နှစ်လွှာတစ်ထပ်ဘောလီ	၂၀၀၀	ပုသိမ်-ချောင်းသာလမ်း

(၂) ပေ (၁၈၀)အောက်တံတားများ

စဉ်	ပေ (၁၀၀)မှ (၁၈၀)ထိ တံတားပေါင်း	ပေ (၅၀)မှ (၁၀၀)ထိ တံတားပေါင်း	ပေ (၅၀)အောက် တံတားပေါင်း	စုစုပေါင်း
၁	၄	၁၀	၃၀	၄၄

(ဃ) လမ်း/တံတားသုံး စက်ကရိယာများ

မရှိပါ။

(င) လမ်း/တံတားအသုံး ပြုစုကောက်ခံသည့်လုပ်ငန်းများ

စဉ်	မြို့နယ်	လမ်းတိုးဂိတ်ပေါင်း	တံတားတိုးဂိတ်ပေါင်း	ကောက်ခံသည့်အဖွဲ့ပေါင်း		
				ကုမ္ပဏီ	အဖွဲ့အစည်း	လူပုဂ္ဂိုလ်
၁	ပုသိမ်	၂	၁	BOT(2) Oriental Highway	-	လေလံ

ဟိုတယ်နှင့် ခရီးသွားလုပ်ငန်း

၃၅။ ပုသိမ်မြို့နယ်ရှိ ဟိုတယ်နှင့်ခရီးသွားလုပ်ငန်းနှင့် ပတ်သက်သော အချက်အလက်များမှာ အောက်ပါအတိုင်း ဖြစ်ပါသည်-

(က) ဟိုတယ်၊ မိုတယ်၊ အင်း၊ တည်းခိုခန်း

စဉ်	ဟိုတယ်ပေါင်း	မိုတယ်ပေါင်း	အင်းပေါင်း	တည်းခိုခန်းပေါင်း
၁	၅၉	၂	-	၁၃၆

(ခ) ကမ်းခြေနှင့် အပန်းဖြေနေရာများ

စဉ်	ကမ်းခြေ/အပန်းဖြေ နေရာအမည်	တည်နေရာ
၁	ကန်သာယာပန်းခြံ	ကန်သုံးဆင့်၊ ရကအ-၃
၂	ရှုခင်းသာ	မြို့တော်ခန်းမရှေ့
၃	ငွေဆောင်ကမ်းခြေ	ငွေဆောင်
၄	ချောင်းသာကမ်းခြေ	ချောင်းသာ

သမဝါယမအသင်းများ

၃၆။ ပုသိမ်မြို့နယ်တွင်ရှိသော သမဝါယမအသင်းများမှာ အောက်ပါအတိုင်း ဖြစ်ပါသည်-

စဉ်	သမဝါယမ အသင်းပေါင်း	သမဝါယမ အသင်းစုပေါင်း	မှတ်ချက်
၁	၃၃၉	၁၁	-

စီးပွားရေးဆိုင်ရာ အခြေခံအဆောက်အအုံများ

၃၇။ ပုသိမ်မြို့နယ်တွင်ရှိသော စီးပွားရေးဆိုင်ရာ အခြေခံအဆောက်အအုံများမှာ အောက်ပါ အတိုင်း ဖြစ်ပါသည်-

(က) ကုမ္ပဏီ ၊ ကုန်စည်ခိုင်၊ ပွဲရုံ၊ ဈေးနှင့် ကုန်တိုက်များ

စဉ်	ကုမ္ပဏီ	ကုန်စည် ခိုင်	ပွဲရုံ	ဈေး	ကုန်တိုက်
၁	Royal Ayar	ကမ်းနား လမ်း	ရွှေတောင် မြေလက်ဖက်ပွဲရုံ	ရွှေပြည်သာဈေး	Ocean
၂	King Ayar	-	PK ပွဲရုံ	မြို့မဈေး	-

စဉ်	ကုမ္ပဏီ	ကုန်စည်	ပွဲရုံ	ဈေး	ကုန်တိုက်
၃	Ayayarwady Development	-	-	မြို့သစ်ဈေး	-
၄	ဧရာပုသိမ်	-	-	အောင်ဧရာဈေး	-
၅	ဧရာဒီပေါ	-	-	အောင်သီရိဈေး	-
၆	သန်းဟိန်းကျော်	-	-	ကမ်းနားဈေး	-
၇	တိုးပွားမန်း	-	-	ဧရာမင်းဈေး	-
၈	-	-	-	ငွေဆောင်မြို့မဈေး	-
၉	-	-	-	ရွှေသောင်ယံမြို့မဈေး	-
၁၀	-	-	-	မကျီးဇင်ဈေး	-
	၉	၁	၂	၁၀	၁

(ခ) ဘဏ်များ

စဉ်	ဘဏ်အမည်	တည်နေရာ	အစိုးရ/ ပုဂ္ဂလိက
၁	စီးပွားဘဏ်	ရွှေစေတီလမ်း	အစိုးရ
၂	မြဝတီဘဏ်	ကမ်းနားလမ်း	ပုဂ္ဂလိက
၃	ရိုးမဘဏ်	၉/ကုန်စုံလမ်း	ပုဂ္ဂလိက
၄	MOB ဘဏ်	၁/မြေနုလမ်း	ပုဂ္ဂလိက
၅	အင်းဝဘဏ်	စာတိုက်ကုန်း	ပုဂ္ဂလိက
၆	ကမ္ဘောဇဘဏ် (၁)	မဟာဗန္ဓုလလမ်း	ပုဂ္ဂလိက
၇	ကမ္ဘာ့ရတနာဘဏ်	ကုန်သည်လမ်း	ပုဂ္ဂလိက
၈	AGDဘဏ်	တရုတ်ကျောင်းလမ်း	ပုဂ္ဂလိက
၉	CB ဘဏ်	ရွှေစေတီလမ်း	ပုဂ္ဂလိက
၁၀	UAM ဘဏ်	မဟာဗန္ဓုလလမ်း	ပုဂ္ဂလိက
၁၁	ကမ္ဘောဇဘဏ် (၂)	ဈေးချောင်းလမ်း	ပုဂ္ဂလိက
၁၂	ဧရာဝတီဘဏ် (၁)	မြေနုလမ်း	ပုဂ္ဂလိက
၁၃	အာရှ-ရန်ကုန်ဘဏ်	ကုန်သည်လမ်း	ပုဂ္ဂလိက
၁၄	SMID	ကုန်သည်လမ်း	ပုဂ္ဂလိက
၁၅	ကမ္ဘောဇဘဏ် (၃)	ကမ်းနားလမ်း	ပုဂ္ဂလိက
၁၆	ကမ္ဘောဇဘဏ် (၄)	မင်းရဲကျော်စွာလမ်း	ပုဂ္ဂလိက
၁၇	ဧရာဝတီဘဏ် (၂)	ကွင်းတန်းလမ်း	ပုဂ္ဂလိက
၁၈	ပထမပုဂ္ဂလိကဘဏ်	ဈေးရပ်တန်းလမ်း	ပုဂ္ဂလိက
စဉ်	ဘဏ်အမည်	တည်နေရာ	အစိုးရ/ ပုဂ္ဂလိက
၁၉	တောင်သူလယ်သမားဘဏ်	မဟာဗန္ဓုလလမ်း	ပုဂ္ဂလိက

၂၀	ဆောက်လုပ်ရေးနှင့် အိမ်ရာ ဖွံ့ဖြိုးရေးဘဏ်	မဟာဗန္ဓုလမ်းနှင့်ကုန်သည် လမ်းထောင့်	ပုဂ္ဂလိက
၂၁	မြန်မာ့ရှေ့ဆောင်ဘဏ်	ကုန်စုံလမ်း	ပုဂ္ဂလိက
၂၂	မြန်မာနိုင်ငံသားများဘဏ်	ကုန်သည်လမ်း	ပုဂ္ဂလိက
၂၃	ကမ္ဘောဇဘဏ်	ချောင်းသာ	ပုဂ္ဂလိက
၂၄	ဧရာဝတီဘဏ်	ချောင်းသာ	ပုဂ္ဂလိက
၂၅	ကမ္ဘောဇဘဏ်	ငွေဆောင်	ပုဂ္ဂလိက

(ဂ) စတိုးဆိုင်နှင့် အရောင်းဆိုင်များ

စဉ်	ဆိုင်အမျိုးအစား	အရေအတွက်
၁	စတိုးဆိုင်	၁၀၃
၂	ရွှေဆိုင်	၃၅
၃	လျှပ်စစ်ပစ္စည်းဆိုင်	၂၂
၄	ဖုန်း/ဖုန်းပစ္စည်းအရောင်းဆိုင်	၆၀
၅	စာအုပ်ဆိုင်	၅
၆	ဆေးဆိုင်	၅၃
၇	စားသောက်ဆိုင်	၆၈
၈	လက်ဖက်ရည်ဆိုင်	၅၀
၉	ကုန်မာဆိုင်	၄၀
၁၀	စိုက်ပျိုးရေးပစ္စည်းဆိုင်	၁၀
၁၁	ဆောက်လုပ်ရေးပစ္စည်းဆိုင်	၁၂
၁၂	ဝန်ဆောင်မှုလုပ်ငန်း	၈
၁၃	ဆန်ဆိုင်	၂၇
၁၄	နိဗ္ဗာန်ကုန်ဆိုင်	၇
၁၅	အဝတ်အထည်ဆိုင်	၅၀

စည်ပင်သာယာရေးလုပ်ငန်းများ

၃၈။ စည်ပင်သာယာရေးလုပ်ငန်းနှင့်ပတ်သက်သောအချက်အလက်များမှာ အောက်ပါအတိုင်းဖြစ်ပါသည်-

(က) ဈေးလုပ်ငန်း

စဉ်	ဈေးအမည်	ဆိုင်ခန်း အရေ အတွက်	တည်နေရာ	အစိုးရ/ပုဂ္ဂလိကပိုင်
၁	ရွှေပြည်သာဈေး	၅၂၀	ကုန်သည်လမ်း	အစိုးရ
၂	မြို့မဈေး	၉၆၇	ကုန်သည်လမ်း	အစိုးရ
၃	မြို့သစ်ဈေး	၁၈၁	ရှင်ပင်ဘုန်း ပွင့်လမ်း	အစိုးရ
၄	အောင်ဧရာဈေး	၂၈၆	ဘူတာလမ်း မကြီး	အစိုးရ
၅	အောင်သီရိဈေး	၉၃	မင်းရဲကျော်စွာ လမ်း	အစိုးရ
၆	ကမ်းနားဈေး	၂၃၂	ကမ်းနားလမ်း	အစိုးရ
၇	ဧရာမင်းဈေး	၁၆၀	ဧရာမင်းလမ်း မကြီး	အစိုးရ
၈	ငွေဆောင်မြို့မဈေး	၁၄၀	မြို့ပတ်လမ်း၊ ရကအ (၂)	အစိုးရ
၉	ရွှေသာယာမြို့မဈေး	၁၉၈	ကြွေခိုင်ရေး လမ်းဘေး	အစိုးရ
၁၀	မကျီးဇင်ဈေး	၂၀	မကျီးဇင်ရွာ	အစိုးရ
	စုစုပေါင်း	၂၇၉၇		

(ခ) သောက်သုံးရေရရှိရေးလုပ်ငန်း

စဉ်	စက်ရုံပေါင်း	တစ်ရက်ထုတ်လုပ်မှု ဂါလံပေါင်း	တစ်ရက်ဖြန့်ဖြူးမှု အိမ်ခြေပေါင်း
၁	၆	၂၄၈၀၀	၇၄၃၀

(ဂ) သန့်ရှင်းရေးလုပ်ငန်း

စဉ်	မြို့နယ်	သန့်ရှင်းရေးသုံးစက်ကိရိယာများ (စီး)				ဝန်ထမ်း ဦးရေ
		သန့်ရှင်း ရေးယာဉ်	မိလ္လာယာဉ်	ဖုံစုပ် စက်	ရေစုပ် စက်	
၁	ပုသိမ်	၁၅	၁	-	၈	၃၇

(ဃ) လမ်း / တံတား လုပ်ငန်း

(၁) လမ်း

စဉ်	လမ်းပေါင်း (လမ်း)	စုစုပေါင်းလမ်းအရှည် (မိုင်)	ကတ္တရာလမ်းပေါင်း		ကျောက်ခင်းလမ်းပေါင်း		ကွန်ကရစ်လမ်းပေါင်း		မြေသားလမ်းပေါင်း	
			လမ်း	မိုင်	လမ်း	မိုင်	လမ်း	မိုင်	လမ်း	မိုင်
၁	၂၄	၁၅/၄	၂	၁/၃.၂၁	၁၀	၁/၀.၁၄	-	-	-	-

(၂) တံတား

စဉ်	မြို့နယ်	တံတားပေါင်း (စင်း)				
		သံ	ကွန်ကရစ်	အုတ်	သစ်သား	ပေါင်း
၁	ပုသိမ်	-	-	၂	-	၂

(၃) လမ်း/တံတားသုံး စက်ကရိယာများ

စဉ်	မြို့နယ်	မြေထိုးစက်	မြေကော်စက်	မြေကြိတ်စက်	မြေသယ်ယာဉ်	လုပ်သားဦးရေ
၁	ပုသိမ်	၁	၆	၃	၅	၃၈

ပုံနှိပ်လုပ်ငန်းနှင့် မီဒီယာလုပ်ငန်းများ

၃၉။ ပုသိမ်မြို့နယ်တွင်းရှိသော ပုံနှိပ်တိုက်နှင့် မီဒီယာလုပ်ငန်းများမှာ အောက်ပါအတိုင်း ဖြစ်ပါသည်။

(က) ပုံနှိပ်လုပ်ငန်းနှင့် တေးသံသွင်း၊ ဗီဒီယို

စဉ်	ပုံနှိပ်စက်		ကွန်ပျူတာ	မိတ္တူ	တေးသံသွင်း	ဗီဒီယို
	နိုင်ငံပိုင်	ပုဂ္ဂလိကပိုင်				
၁	-	၉	၄၀	၄၅	၄	၁၀၉

(ခ) မီဒီယာလုပ်ငန်းများ

စဉ်	သတင်းစာ/ ဂျာနယ်အမည်	တစ်ရက်/ တစ်ပတ်ထုတ် စောင်ရေ	ထုတ်ဝေသည့် အဖွဲ့အစည်း	မြို့နယ် အတွင်း ဖြန့်ဝေသည့် စောင်ရေ
၁	မြန်မာ့အလင်း သတင်းစာ	၁၃၇၈	ပြန်ကြားရေး ဝန်ကြီးဌာန	၁၃၇၈
၂	the new of Myanmar သတင်းစာ	၁၀	။	၁၀
၃	ကြေးမုံ သတင်းစာ	၁၃၅၇	။	၁၃၅၇
၄	ဒို့ကျေးရွာဂျာနယ်	၁၉၇	။	၁၉၇
၅	မြဝတီသတင်းစာ	၂၀၀	တပ်မတော်	၂၀၀

ပြည်တွင်းအသားတင်ထုတ်လုပ်မှုနှင့်ဝန်ဆောင်မှုတန်ဖိုး

၄၀။ ပုသိမ်မြို့နယ်၏ ပြည်တွင်းအသားတင်ထုတ်လုပ်မှုနှင့် ဝန်ဆောင်မှုတန်ဖိုးကိုအောက်ပါ အတိုင်း ဖော်ပြအပ်ပါသည်-

ကျပ်သန်းပေါင်း

စဉ်	အကြောင်း အရာ	၂၀၁၆-၂၀၁၇ အသားတင် ထုတ်လုပ်မှု	၂၀၁၇-၂၀၁၈ ရည်မှန်းချက် တန်ဖိုး	၂၀၁၈-၂၀၁၉ခုနှစ် ဆောင်ရွက်နိုင်မှု		
				တန်ဖိုး	အကောင် အထည် ဖော်နိုင်မှု	တိုးတက် မှု%
၁	ထုတ်လုပ်မှုတန်ဖိုး	၁၆၃၇၄၃.၁	၁၅၆၁၃၀.၀	၁၅၂၉၂၉.၈	၉၈.၀	၃.၃
၂	ဝန်ဆောင်မှု	၂၈၁၇၁၂.၈	၂၉၆၀၇၉.၃	၃၁၃၀၆၁.၀	၁၀၅.၇	၈.၅
၃	ကုန်သွယ်မှုတန်ဖိုး	၄၀၂၇၁.၄	၄၇၅၀၄.၉	၄၇၆၆၂.၄	၁၀၀.၃	၉.၉
	စုစုပေါင်းအသား တင်ထုတ်လုပ်မှုနှင့် ဝန်ဆောင်မှုတန်ဖိုး	၄၈၅၇၂၇.၃	၄၉၉၇၁၄.၂	၅၁၃၆၅၃.၂	၁၀၂.၈	၇.၀

တစ်ဦးချင်းဝင်ငွေ

၄၁။ ပုသိမ်မြို့နယ်၏ တစ်ဦးချင်းဝင်ငွေကို အောက်ပါအတိုင်းဖော်ပြ အပ်ပါသည်-

စဉ်	၂၀၁၆-၂၀၁၇	၂၀၁၇-၂၀၁၈	၂၀၁၈-၂၀၁၉
၁	၃၈၉၃၈၈၃	၄၆၇၃၀၀၇	-

အသက်မွေးဝမ်းကျောင်းလုပ်ငန်းအလိုက် အလုပ်လုပ်သူဦးရေ

၄၂။ ပုသိမ်မြို့နယ်၏ အသက်မွေးဝမ်းကျောင်း လုပ်ငန်းအလိုက် အလုပ်လုပ်ကိုင်သူဦးရေမှာ အောက်ပါ အတိုင်း ဖြစ်ပါသည်-

စဉ်	အစိုးရဝန်ထမ်း	ဝန်ဆောင်မှု	စိုက်ပျိုးရေး	မွေးမြူရေး	အရောင်းအဝယ်	စက်မှုလက်မှု	ကျပ်စား	အခြား	ရေလုပ်ငန်း	စုစုပေါင်း
၁	၁၉၉၂၉	၂၄၉၈	၃၉၇၅၆	၃၈၉၁၆	၂၈၈၅၈	၄၀၀၁	၂၉၉၆၄	၆၄၆၁၄	၄၄၆၈	၂၃၃၀၁၂

အလုပ်လုပ်နိုင်သူဦးရေနှင့် အလုပ်လက်မဲ့ဦးရေ

၄၃။ ပုသိမ်မြို့နယ်တွင်ရှိသော အလုပ်လုပ်နိုင်သူဦးရေနှင့် အလုပ်လက်မဲ့နှုန်းကို အောက်ပါအတိုင်း ဖော်ပြအပ်ပါသည်-

စဉ်	အလုပ်လုပ်နိုင်သူဦးရေ	လုပ်ငန်းခွင်ရှိ လုပ်သားဦးရေ	အလုပ်လက်မဲ့ဦးရေ	အလုပ်လက်မဲ့နှုန်း
၁	၂၈၁၈၆၇	၂၂၈၃၃၂	၅၃၅၃၅၈	၁၈.၉၉

အခန်း (၇)

လူမှုရေးဆိုင်ရာအချက်အလက်များ

ပညာရေးကဏ္ဍ

၄၄။ ပုသိမ်မြို့နယ်တွင်ရှိသော လူမှုရေးဆိုင်ရာအချက်အလက်များမှာ အောက်ပါအတိုင်း ဖော်ပြအပ်ပါသည်-

(က) အဆင့်မြင့်ပညာ

စဉ်	တက္ကသိုလ်/ကောလိပ်/သိပ္ပံကျောင်းအမည်	တည်နေရာ	အကျယ်အဝန်း (ဧက)	ဆရာ/ဆရာမ ဦးရေ	ကျောင်းသား/သူ ဦးရေ	ဆရာနှင့်ကျောင်းသားအချိုး
၁	ပုသိမ်တက္ကသိုလ်	ကန်သုံးဆင့်နယ်မြေ	၃၀၅.၃၈၈	၃၇၇	၄၇၆၈	၁ : ၁၂
၂	ကွန်ပျူတာတက္ကသိုလ်	ကမ်းနီရွာ	၆၀.၄၇	၄၉	၂၉၃	၁ : ၅
၃	ပညာရေးကောလိပ်	ပုသိမ်-မုံရွာလမ်း	၆၉.၈၇	၆၈	၂၉၀	၁ : ၄
	မြို့နယ်ချုပ်			၄၉၄	၅၃၅၁	၁ : ၁၀

(ခ) အခြေခံပညာ

(၁) အထကကျောင်းများ

စဉ်	ကျောင်းအမည်	တည်နေရာ	အကျယ် အဝန်း (ဧက)	ဆရာ/ ဆရာမ ဦးရေ	ကျောင်းသား/ သူဦးရေ	ဆရာနှင့် ကျောင်းသား အချိုး
၁	အထက (၁)	ရကအ (၃)	၁၂.၀၁	၄၉	၁၄၅၇	၁ : ၃၀
၂	အထက (၂)	။	၇.၈၉	၅၉	၁၂၄၇	၁ : ၃၆
၃	အထက (၃)	။	၇.၃၈	၃၆	၆၂၂	၁ : ၁၇
၄	အထက (၄)	ရကအ (၈)	၃.၄၂	၄၇	၁၅၅၆	၁ : ၃၃
၅	အထက (၅)	ရကအ (၂)	၁၈.၂၉	၅၂	၁၃၅၁	၁ : ၂၆
၆	အထက (၆)	ရကအ (၄)	၂.၄၈	၆၂	၂၂၃၃	၁ : ၃၆
၇	အထက (၇)	ရကအ (၁၁)	၇.၅	၆၅	၂၁၆၂	၁ : ၃၃
၈	အထက (၈)	ရကအ (၉)	၃.၈၀	၄၅	၁၅၁၃	၁ : ၃၄
၉	အထက (၉)	ရကအ (၆)	၁.၄၈	၅၁	၁၅၈၁	၁ : ၃၁
၁၀	အထကကြက်ပေါင်	ကြက်ပေါင်	၅.၀၀	၃၂	၈၁၅	၁ : ၂၅
၁၁	အထကတက္ကသိုလ်	ရကအ (၃)	၀.၅၃	၃၁	၅၂၂	၁ : ၁၇
စဉ်	ကျောင်းအမည်	တည်နေရာ	အကျယ် အဝန်း (ဧက)	ဆရာ/ ဆရာမ ဦးရေ	ကျောင်းသား/ သူဦးရေ	ဆရာနှင့် ကျောင်းသား အချိုး
၁၂	အထက ရွှေမြင်တင်	ရွှေမြင်တင်ရွာ	၁၉.၁၈	၅၁	၁၂၄၂	၁ : ၂၄
၁၃	အထက အနန်းကုန်း	အနန်းကုန်းရွာ	၄.၅၂	၃၅	၇၃၄	၁ : ၂၁
၁၄	အထက ငွေဆောင်	ငွေဆောင်	၁၀.၇၃	၃၃	၁၀၉၆	၁ : ၁၃
၁၅	အထက သလပ်ခွာ	သလပ်ခွာ	၁၁.၄၈	၄၃	၁၆၉၆	၁ : ၃
၁၆	အထက (ဆင်မ)	ဆင်မ	၇.၅၁	၂၃	၆၂၀	၁ : ၂၇
၁၇	အထက ချောင်းသာ	ချောင်းသာ	၃.၁၀	၃၇	၁၂၈၉	၁ : ၃၅
၁၈	အထက ရွှေသောင်ယံ	ရွှေသောင်ယံ	၅.၀၀	၂၃	၄၂၈	၁ : ၁၉
၁၉	အထက (အုန်းချောင်း)	သဲကုန်း	၂.၇၀	၂၂	၅၄၁	၁ : ၂၅
၂၀	အထက (မကျီးဇင်)	မကျီးဇင်	၅.၄၄	၂၆	၄၂၇	၁ : ၁၆
၂၁	အထက (သဘော့ကန်)	သဘော့ကန်	၁၀.၄၅	၂၁	၅၃၇	၁ : ၁၇
	စုစုပေါင်း			၈၄၄	၂၃၆၆၉	၁ : ၂၉

(၂) အလကကျောင်းများ

စဉ်	ကျောင်း အမည်	တည်နေရာ	အကျယ် အဝန်း (ဧက)	ဆရာ/ ဆရာမ ဦးရေ	ကျောင်း သား/သူ ဦးရေ	ဆရာနှင့် ကျောင်းသား အချိုး
၁	အထက (ခွဲ)လ (၁)	ရကအ (၄)	၉.၆၅	၃၃	၉၄၂	၁ : ၂၉
၂	အထက (ခွဲ)လ (၂)	ရကအ (၂)	၇.၀၂	၂၁	၂၀၄	၁ : ၁၀
၃	အထက (ခွဲ)လ (၃)	ရကအ (၂)	၁.၆၃	၂၄	၆၂၃	၁ : ၂၆
၄	အထက (ခွဲ)လ (၄)	ရကအ (၁၃)	၁.၂၂	၁၇	၆၁၂	၁ : ၂၀
၅	အထက (ခွဲ)လ (၅)	ရကအ (၁)	၄.၉၀	၂၄	၆၃၆	၁ : ၂၇
၆	အထက (ခွဲ) မြင်းကကွင်း	တောင်တန်းကုန်း	၇.၀၀	၂၆	၈၁၃	၁ : ၃၁

စဉ်	ကျောင်းအမည်	တည်နေရာ	အကျယ်အဝန်း (ဧက)	ဆရာ/ဆရာမ ဦးရေ	ကျောင်းသား/သူ ဦးရေ	ဆရာနှင့် ကျောင်းသား အချိုး
၇	အထက (ခွဲ) ရှောပြာ	ရှောပြာ	၈.၃၂	၃၃	၁၀၇၃	၁:၃၃
၈	အထက (ခွဲ) ရှောက်ချောင်း	ရှောက်ချောင်း	၁၀.၁၇	၁၇	၄၈၆	၁:၂၉
၉	အထက (ခွဲ) သဇင်	သဇင်	၇.၇၀	၁၉	၅၃၇	၁:၂၈
၁၀	အလက ဘုရားကြီးကုန်း	ပေါက်ကုန်း	၀.၇၆	၂၇	၆၇၈	၁:၂၅
၁၁	အလက (ချောင်းသာ)	ရကအ (၃)	၄.၉၆	၂၃	၉၄၉	၁:၄၁
၁၂	အလက (ဝက်သေ)	သဲကုန်း	၀.၉၅	၁၀	၂၀၆	၁:၂၁
၁၃	အလက (သာယာကုန်း)	ငကွ	၃.၉၀	၁၂	၃၇၅	၁:၃၁
၁၄	အလက (တာကိုင်း)	ရကအ (၁၀)	၁.၂၂	၁၅	၅၇၀	၁:၃၈
၁၅	အလက (တိုက်ကြီးကုန်း)	သစ်ပုတ်ကုန်း	၂.၄၀	၁၁	၃၁၁	၁:၂၈
၁၆	အလက (ကံကြီး)	ချောင်းသာ	၁၅.၂၉	၁၂	၂၉၈	၁:၂၅
၁၇	အလက (ဂျိတ်လတ်)	ဘောမိ	၂.၀၀	၁၁	၂၂၅	၁:၂၀
၁၈	အလက (ပိန္နဲကွင်း)	ရေတွင်းချောင်း	၅.၄၂	၉	၂၇၃	၁:၃၀
၁၉	အလက (လိန်ကုန်း)	လိန်ကုန်း	၃.၇၁	၁၂	၃၀၀	၁:၂၅
၂၀	အလက (လှည်းကျော်ကုန်း)	ကမ်းနီ	၀.၆၆	၁၁	၂၅၀	၁:၂၃
၂၁	အလက (သူတော်ကုန်း)	ကမ်းနီ	၁.၀၀	၁၈	၅၃၇	၁:၃၀
	စုစုပေါင်း			၅၄၁	၁၅၇၂၁	၁:၂၉

(၃) အမက ကျောင်းများ

စဉ်	ကျောင်းအရေ အတွက်	ဆရာ/ဆရာမ ဦးရေ	ကျောင်းသား/သူ ဦးရေ	ဆရာနှင့် ကျောင်းသား အချိုး
၁	၂၅၁	၁၅၀၁	၂၉၄၉၁	၁:၂၀

(ဂ) မူလတန်းကြိုကျောင်း

စဉ်	ကျောင်းအမည်	ဆရာ/ဆရာမ ဦးရေ	ကျောင်းသား ကျောင်းသူ ဦးရေ	အချိုး
၁	အလက (၁)	၁	၃၀	၁:၃၀
၂	အမက (ဥမ္မာဒန္တိ)	၂	၂၅	၁:၁၂
၃	အမက (ကိုးသိန်း)	၁	၃၉	၁:၃၉
၄	အမက (အလယ်ကုန်း)	၁	၂၀	၁:၂၀
၅	အမက (ရာမည)	၁	၂၆	၁:၂၆
၆	အမက (ကြောင်ပန်းကုန်း)	၂	၂၉	၁:၁၄
၇	အမက (မြို့ချောင်း)	၂	၂၈	၁:၁၄
၈	အမက (ဟတ္ထနော)	၁	၃	၁:၃
၉	အမက (ပန်းတင်ကုန်း-၁)	၂	၂၇	၁:၁၃
၁၀	အမက (မရမ်းချို)	၁	၂၅	၁:၂၅
၁၁	အမက (ပြည်တော်သာ)	၁	၁	၁:၁
၁၂	အမက (ကျောက်ငူ)	၁	၁၅	၁:၁၅
၁၃	အမက (ပိတောက်ချောင်း)	၂	၅၃	၁:၂၆
၁၄	အမက (မြတ်တို့)	၁	၂၇	၁:၂၇
၁၅	အမက (လိန်ကုန်း)	၁	၁၃	၁:၁၃
၁၆	အမက (ကြိမ်နီကုန်း)	၁	၁၅	၁:၁၅
၁၇	အမက (ရွာဟောင်းကြီး)	၁	၅၇	၁:၅၇
၁၈	အမက (နတ်ပြည်ချော)	၁	၂၁	၁:၂၁
၁၉	အမက (ကျည်းပင်ကုန်း)	၁	၁၅	၁:၁၅
၂၀	အမက (ချောင်းသာ-၁)	၁	၅၅	၁:၅၅
	စုစုပေါင်း	၂၅	၅၂၄	၁:၂၀

(ဃ) ဘုန်းတော်ကြီးသင် ပညာရေးကျောင်း

စဉ်	ကျောင်းအမည်	ဆရာ/ ဆရာမ ဦးရေ	ကျောင်း သား/သူ ဦးရေ	အချိုး
၁	အောင်ဗောဓိဘုန်းကြီးကျောင်း	၃	၆၂	၁:၂၁
၂	နိဂြောဓာရုံဘုန်းကြီးကျောင်း	၂	၃၃	၁:၁၆
၃	အောင်သပြေဘုန်းကြီးကျောင်း	၁၀	၃၂၃	၁:၃၂
၄	ပညာပါရမီဘုန်းကြီးကျောင်း	၆	၁၇၈	၁:၃၀
	စုစုပေါင်း	၂၁	၅၉၆	၁:၂၈

(င) ကျောင်းနေအရွယ်ကလေးများ ကျောင်းအပ်နှံမှု

စဉ်	(၅)နှစ်ပြည့်ကလေး			ကျောင်းအပ်နှံမှု			ကျောင်းအပ်နှံမှု %
	ကျား	မ	ပေါင်း	ကျား	မ	ပေါင်း	
၁	၄၅၀၈	၄၀၄၅	၈၅၅၃	၄၅၀၇	၄၀၄၅	၈၅၅၂	၉၉.၉၈

(စ) တက္ကသိုလ်ဝင်တန်း အောင်မြင်မှု

စဉ်	ကျောင်းအမည်	၂၀၁၆-၂၀၁၇ ခုနှစ်			၂၀၁၇-၂၀၁၈ ခုနှစ်		
		ဝိဇ္ဇာဖြေ	အောင်မြင်	ရာခိုင်နှုန်း	ဝိဇ္ဇာဖြေ	အောင်မြင်	ရာခိုင်နှုန်း
၁	အထက (၁) ပုသိမ်	၂၂၁	၅၇	၂၅.၇၉	၁၉၄	၆၄	၃၂.၉၉
၂	အထက (၂) ပုသိမ်	၄၄၂	၂၆၆	၆၀.၁၈	၄၀၉	၂၅၉	၆၃.၃၃
၃	အထက (၃) ပုသိမ်	၁၄၅	၃၈	၂၆.၂၁	၁၁၉	၂၂	၁၈.၄၉
၄	အထက (၄) ပုသိမ်	၂၂၂	၃၉	၁၇.၅၇	၂၄၁	၅၃	၂၁.၉၉
၅	အထက (၅) ပုသိမ်	၂၈၇	၈၈	၃၀.၅၆	၃၂၅	၈၈	၂၇.၀၈
၆	အထက (၆) ပုသိမ်	၃၇၅	၁၆၀	၄၂.၇၈	၃၈၉	၂၂၂	၅၇.၀၇
၇	အထက (၇) ပုသိမ်	၁၉၁	၉၂	၄၈.၁၇	၂၁၄	၈၂	၃၈.၃၂
၈	အထက (၈) ပုသိမ်	၁၆၉	၂၉	၁၇.၁၆	၂၀၀	၅၀	၂၅.၀၀
၉	အထက ရွှေမြင်တင်	၂၅၈	၅၅	၂၁.၃၂	၂၇၄	၆၅	၂၃.၇၂
၁၀	အထကခွဲ အနန်းကုန်း	၃၉	၁၃	၃၃.၃၃	၅၅	၁၅	၂၇.၂၇
၁၁	အထကခွဲမြင်းကကွင်း	၃၆	၆	၁၆.၆၇	၆၈	၂၆	၃၈.၂၄
၁၂	အထကခွဲကြက်ပေါင်	၉၈	၂၈	၂၈.၅၇	၆၇	၂၄	၃၅.၈၂
၁၃	အထကခွဲ ရှေ့ပြာ	၆၇	၁၁	၁၆.၄၂	၅၉	၇	၁၁.၈၆
၁၄	အထက ငွေဆောင်	၅၀	၉	၁၈.၀၀	၇၆	၁၇	၂၂.၃၃
၁၅	အထကခွဲ ရှောက်ချောင်း	၄၂	၁၄	၃၃.၃၃	၄၈	၁၈	၃၇.၅၃
၁၆	အထကခွဲ သဇင်	၄၁	၂၁	၅၁.၂၂	၃၃	၁၈	၅၄.၅၅
၁၇	အထကခွဲ ဆင်မ	၃၇	၁	၂.၇၀	၁၉	၃	၁၅.၇၉
၁၈	အထက (ခွဲ) သလပ်ခွာ	၁၈၉	၂၇	၁၄.၂၉	၁၈၀	၁၉	၁၀.၅၆
၁၉	အထက၊ချောင်းသာ	၁၇၆	၂၂	၁၂.၅၀	၁၆၂	၃၇	၂၂.၈၄
၂၀	အထက (ရွှေသောင်ယံ)	၅၄	၁၄	၂၅.၉၃	၄၈	၁၃	၂၇.၀၈

၂၁	အထကခွဲ အုန်းချောင်း	၅၆	၁၀	၁၇.၈၆	၆၄	၈	၁၂.၅၀
၂၂	အထကခွဲ သဘော့ကန်	၂၇	၅	၁၈.၅၂	၃၂	၃	၉.၃၈
၂၃	အထက (၉)ပုသိမ်	၉၇	၂၈	၂၈.၈၇	၁၂၁	၃၃	၂၇.၂၇
၂၄	အထက (တက္ကသိုလ်)	၃၁	၄	၁၂.၉၀	၃၇	၁၅	၄၀.၅၄
၂၅	အထက (ခွဲ) (လ-၁)ပုသိမ်	၁၁၃	၅၁	၄၅.၁၃	၁၁၁	၄၆	၄၁.၄၄
၂၆	အထက (ခွဲ) (လ-၂)ပုသိမ်	၂၂	၆	၂၇.၂၇	၈၉	၆	၆.၇၄
၂၇	အထက (ခွဲ) (လ-၃)ပုသိမ်	၂၄	၁၀	၄၁.၆၇	၅၅	၁၅	၂၇.၂၇
၂၈	အထက (ခွဲ) (လ-၅)ပုသိမ်	၄၃	၁၁	၂၅.၅၈	၅၄	၈	၁၄.၈၁
၂၉	အထက (ခွဲ) ဘုရားကြီးကုန်း	၃၁	၅	၁၆.၁၃	၄၂	၇	၁၆.၆၇
၃၀	ကပထ (ဧရာဝတီနာ)	၇၅	၃၂	၄၂.၆၇	၆၁	၂၆	၄၂.၆၂
၃၁	ကပထ (KST)	၆၁	၂၉	၄၇.၅၄	၄၁	၁၉	၄၆.၃၄
၃၂	ပြင်ပဖြေ	၂၃၁၆	၈၁၇	၃၅.၂၈	၂၄၂၁	၁၀၂၃	၄၂.၂၆
	မြို့နယ်ချုပ်	၆၀၃၅	၁၉၉၈	၃၃.၁၁	၆၃၀၈	၂၃၁၁	၃၆.၆၄

(ဆ) စာတတ်မြောက်မှု ရာနှုန်းအခြေအနေ

စဉ်	မြို့နယ် လူဦးရေ	(၁၅)နှစ်အထက် လူဦးရေ	စာတတ်မြောက် ဦးရေ	စာတတ်မြောက် မှုနှုန်း
၁	၃၃၈၅၈၉	၂၆၂၀၉၃	၃၁၀၅၉၁	၉၁.၇၃%

(ဇ) သင်ကြားမှု၊ သင်ယူမှု၊ အထောက်အကူပြု စာသင်ခန်းများဖွင့်လှစ်နိုင်မှု အခြေ အနေ

(၁) အထက ကျောင်းများ

စဉ်	အထက်တန်းကျောင်း					
	စာရင်းရှိ	Media တပ်ပြီး	3PLT တပ်ပြီး	2PLT တပ်ပြီး	1PLT တပ်ပြီး	ပေါင်း
၁	၁၈	၁၀	၅	၃	-	၁၈

(၂) အလက ကျောင်းများ

စဉ်	အလယ်တန်းကျောင်း					
	စာရင်းရှိ	Media တပ်ပြီး	3PLT တပ်ပြီး	2PLT တပ်ပြီး	1PLT တပ်ပြီး	ပေါင်း
၁	၁၈	၁	၁၀	၃	၄	၁၈

(၃) အမက ကျောင်းများ

စဉ်	မူလတန်းကျောင်း					
	စာရင်းရှိ	Media တပ်ပြီး	3PLT တပ်ပြီး	2PLT တပ်ပြီး	1PLT တပ်ပြီး	ပေါင်း
၁	၂၅၆	-	၃	၅၀	၂၀၁	၂၅၆

(ဈ) စာကြည့်တိုက်များ ဖွင့်လှစ်နိုင်မှု

စဉ်	အုပ်ချုပ်ရေး	ပညာရေး	ပြန်ဆက်	ဘုန်ကြီးကျောင်း	အခြား	ပေါင်း
၁	၆	၄၈	၁	-	၉	၆၄

ကျန်းမာရေးကဏ္ဍ

၄၅။ ပုသိမ်မြို့နယ်၏ ကျန်းမာရေးကဏ္ဍဆိုင်ရာ အချက်အလက်များမှာ အောက်ပါအတိုင်း ဖြစ်ပါ သည်-

(က) ဆေးရုံများ

စဉ်	ဆေးရုံအမည်	အစိုးရ/ပုဂ္ဂလိက	ခုတင်အရေအတွက်
၁	ပုသိမ်	အစိုးရ	၂၅၀
၂	ငွေဆောင်	အစိုးရ	၁၆
၃	သလပ်ခွာ	အစိုးရ	၁၆
၄	ရွှေသောင်ယံ	အစိုးရ	၁၆
၅	ချောင်းသာ	အစိုးရ	၁၆
၆	မဿ	ပုဂ္ဂလိက	၁၀
၇	လမင်း	ပုဂ္ဂလိက	၁၀

(ခ) ဆေးပေးခန်းများ

စဉ်	ဆေးပေးခန်းအမည်	အစိုးရ / ပုဂ္ဂလိက	ကုသသည့် ရောဂါ အမျိုးအစား
၁	ငှက်ဖျားတိုက်ဖျက်ရေး	အစိုးရ	ငှက်ဖျားရောဂါ
၂	တီဘီတိုက်ဖျက်ရေး	အစိုးရ	တီဘီရောဂါ
၃	အနာကြီးရောဂါတိုက်ဖျက်ရေး	အစိုးရ	အနာကြီးရောဂါ
၄	ကာလသားရောဂါတိုက်ဖျက်ရေး	အစိုးရ	ကာလသားရောဂါ HIV/AIDS
၅	ပြည်ကြီးခင်	ပုဂ္ဂလိက	HIV/AIDS
၆	ဇီဝက	ပုဂ္ဂလိက	အထွေထွေ
၇	တော့စင်တာ	ပုဂ္ဂလိက	HIV/AIDS
၈	မာရီစတုတ်	ပုဂ္ဂလိက	သားဆက်ခြား

(ဂ) ကျေးလက်ကျန်းမာရေးဌာန/ဌာနခွဲ

စဉ်	ကျေးလက် ကျန်းမာရေး ဌာနအမည်	ကျေးလက် ကျန်းမာရေး ဌာနခွဲအမည်	တည်နေရာ
၁	ကြက်ပေါင်	ကြက်ပေါင်ပင်မ	ကြက်ပေါင်ရွာ
၂		ဆယ်ပင်လေး	ဆယ်ပင်လေးရွာ
၃		လိန်ကုန်း	လိန်ကုန်း ရွာ
၄		တိုက်ကြီးကုန်း	တိုက်ကြီးကုန်းရွာ
၅		လက်ပန်	လက်ပန်ရွာ
၆		ဦးတို	ဦးတိုရွာ
၇		ဝွေးကုန်း	ဝွေးကုန်းရွာ
၈		ကွက်ပြင်ကြီး	ကွက်ပြင်ကြီးရွာ
၉	ရှမ်းကွင်း	ရှမ်းကွင်းပင်မ	ရှမ်းကွင်းရွာ
၁၀		ရှောပြာ	ရှောပြာရွာ
၁၁		ကမ်းနီ	ကမ်းနီရွာ
၁၂		အနန်းကုန်း	အနန်းကုန်းရွာ
၁၃		မင်းကုန်း	မင်းကုန်းရွာ
၁၄		တွန်ပလွန်	တွန်ပလွန်ရွာ
၁၅		ကျောက်ချောင်းကြီး	ကျောက်ချောင်းကြီးရွာ
၁၆	မြင်းကကွင်း	မြင်းကကွင်းပင်မ	မြင်းကကွင်းရွာ
၁၇		ရွာဟောင်းကြီး	ရွာဟောင်းကြီးရွာ
၁၈		လင်းဝင်းကြီး	လင်းဝင်းကြီးရွာ
၁၉		ပန်းပင်ဆိပ်	ပန်းပင်ဆိပ်ရွာ

၂၀		မိုးကုတ်	မိုးကုတ်ရွာ
၂၁		ဝက်ကြီးကွင်း	ဝက်ကြီးကွင်းရွာ
၂၂		ရွှေတွင်းတူး	ရွှေတွင်းတူးရွာ
၂၃	ရွှေမြင်တင်	ရွှေမြင်တင်ပင်မ	ရွှေမြင်တင်ရွာ
၂၄		ဝက်လာချောင်	ဝက်လာချောင်ရွာ
၂၅		ကြည်သာ	ကြည်သာရွာ
၂၆		မရမ်းချောင်း	မရမ်းချောင်းရွာ
၂၇		ကိုးဆူ	ကိုးဆူရွာ
၂၈		မြို့ချောင်း	မြို့ချောင်းရွာ
၂၉		ပေါက်ကုန်း	ပေါက်ကုန်းရွာ
၃၀		ပျဉ်းကတိုးကုန်း	ပျဉ်းကတိုးကုန်းရွာ
စဉ်	ကျေးလက် ကျန်းမာရေး ဌာနအမည်	ကျေးလက် ကျန်းမာရေး ဌာနခွဲအမည်	တည်နေရာ
၃၁	သလပ်ခွာ	သလပ်ခွာပင်မ	သလပ်ခွာရွာ
၃၂		သာယာကုန်း	သာယာကုန်းရွာ
၃၃		မဒေါ့ကုန်း	မဒေါ့ကုန်းရွာ
၃၄	ရှောက်ချောင်း	ရှောက်ချောင်းပင်မ	ရှောက်ချောင်းရွာ
၃၅		သဇင်	သဇင်ကျေးရွာ
၃၆		ငွေဆောင်	ငွေဆောင်ရွာ
၃၇		ရွာသစ်ကုန်း	ရွာသစ်ကုန်းရွာ
၃၈		ဆင်မ	ဆင်မရွာ
၃၉	သဘော့ကန်	သဘော့ကန်ပင်မ	သဘော့ကန်ရွာ
၄၀		ကျွန်းချောင်း	ကျွန်းချောင်းရွာ
၄၁	မကျီးဇင်	မကျီးဇင်	မကျီးဇင်ရွာ
၄၂		ကုလားချောင်း	ကုလားချောင်းရွာ
၄၃		ဘောမိ	ဘောမိရွာ

(ဃ) ကျန်းမာရေးစောင့်ရှောက်မှု

စဉ်	မြို့နယ် လူဦးရေ	ဆရာဝန်မှကျန်းမာရေး စောင့်ရှောက်မှုနှုန်း		သူနာပြုမှ ကျန်းမာရေး စောင့်ရှောက်မှုနှုန်း		လ/ထ ကျန်းမာရေးမှူးမှ ကျန်းမာရေးစောင့်ရှောက်မှုနှုန်း	
		ဆရာဝန်ဦး ရေ	ဆရာဝန် နှင့်လူဦးရေ အချိုး	သူနာပြု ဦးရေ	သူနာပြုနှင့် လူဦးရေအချိုး	လ/ထ ကျန်းမာ ရေးမှူးဦးရေ	လ/ထကျန်းမာ ရေးမှူး နှင့် လူဦးရေအချိုး
၁	၃၃၈၅၈၉	၁၁	၁: ၃၀၆၃၁	၂၆	၁: ၁၂၉၅၉	၈	၁: ၄၂၁၈၈

(င) ဒေသတွင်းအများဆုံးဖြစ်တတ်သောရောဂါများ

စဉ်	ရောဂါအမျိုးအစား									
	ငှက်ဖျား		ဝမ်းလျှော		တီဘီ		ဝမ်းကိုက်		အသည်းရောင်	
	ဖြစ်	သေ	ဖြစ်	သေ	ဖြစ်	သေ	ဖြစ်	သေ	ဖြစ်	သေ
၁	၁၆၆၈	၂	၈၅၇	၂	၇၇၄	-	၁၄၀	-	၇၈၂	-

(စ) HIV/AIDS -ရောဂါ ဖြစ်ပွား/ သေဆုံးဦးရေ

စဉ်	၂၀၁၇-၂၀၁၈		၂၀၁၈-၂၀၁၉	
	ဖြစ်	သေ	ဖြစ်	သေ
၁	၈	-	-	-

(ဆ) ကျန်းမာရေးဆိုင်ရာ ညွှန်းကိန်းများ

စဉ်	မြို့နယ်	မိခင်ဦးရေ	ကလေးဦးရေ	လူ (၁၀၀၀) လျှင်			
				မွေးနှုန်း	မိခင်သေနှုန်း	မွေးကင်းစကလေးသေနှုန်း	ကိုယ်ဝန်ပျက်နှုန်း
၁	ပုသိမ်	၅၄၆၁	၅၄၃၆	၁၃.၈	၀.၆	၃.၆	၁၈

လူမှုရေးအသင်းအဖွဲ့များ

၄၆။ ပုသိမ်မြို့နယ်ရှိ လူမှုရေးအသင်းအဖွဲ့များဆိုင်ရာ အချက်အလက်များမှာ အောက်ပါအတိုင်းဖြစ်ပါသည်-

(က) INGO အဖွဲ့များ

စဉ်	INGO အမည်	ရုံး/ ရုံးခွဲ တည်နေရာ	ဆောင်ရွက်သည့် လုပ်ငန်း
၁	ဝေါ ဗွီးရှင်း	၃/မဟာဗန္ဓုလလမ်း	ကျန်းမာရေး
၂	မာရီစတုတ်	ရှင်ပင်ဘုန်းပွင့်လမ်း	ကျန်းမာရေး
၃	ပြည်ကြီးခင်	၃၃/ဈေးရပ်တန်းလမ်း	ကျန်းမာရေး
၄	သူနာပြုအသင်း (Global)	၁၁၆/ဇေယျဝတီ (၂)လမ်း	ကျန်းမာရေး
၅	ရတနာ့မေတ္တာ	၁၇၁၄/တရုတ်ကုန်းလမ်း	လူမှုရေး
၆	P-S-I	၄၇/ဈေးရပ်တန်းလမ်း	ကျန်းမာရေး
၇	မျိုးဆက်ပွားကျန်းမာရေး	၁၆/ဆေးရိုးတန်းလမ်း	ကျန်းမာရေး

၈	မသန်မစွမ်း	၂၁/ယိုးဒယားကုန်းလမ်း	ကျန်းမာရေး
၉	ပက်စ်မြန်မာ	ကန်လမ်း၊ရကအ (၂)	လူမှုရေး
၁၀	မေတ္တာဖွံ့ဖြိုးရေး	၄၆/၂၈ဆူလမ်း	လူမှုရေး

(ခ) NGO အဖွဲ့များ (ဦးရေ)

စဉ်	အမျိုးသမီး ရေးရာ	မိခင်/ကလေး အသင်း	စစ်မှုထမ်း ဟောင်း	ကြက်ခြေနီ	မီးသတ်	စုစုပေါင်း
၁	၂၆၄၅၃	၅၀၉၀၅	၂၇၅၂	၈၇	၂၄၃၈	၈၂၆၃၅

(ဂ) အသင်းအဖွဲ့များ

စဉ်	အသင်းအဖွဲ့ အမည်	ရုံး/ ရုံးခွဲ တည်နေရာ	မှတ်ပုံတင် အမှတ်	ဆောင်ရွက်သည့် လုပ်ငန်း
၁	အငြိမ်းစားများကူညီ ရေးအသင်း	ပုသိမ်မြို့၊ ဝိသာခါ ဓမ္မာ ရုံ၊ အမှတ် (၄) ရပ်ကွက်	၆/ပုသိမ်/၀၀၂	အငြိမ်းစား ဝန်ထမ်း များ အားကူ ညီစောင့် ရှောက်ရန်။
၂	နေရှင်နယ်ကျန်းမာရေး စောင့်ရှောက်မှုအသင်း	ကိုးနဝင်း သိမ်တော် ကြီး အထက (၂) ကျောင်းဝင်း (ယာယီ) အမှတ် (၃) ရပ်ကွက်	၆/ပုသိမ်/၀၀၃	အငြိမ်းစားဆရာ ကြီး/ ဆရာမကြီး များကျန်း မာရေးနှင့် နေထိုင် စားသောက်မှု စရိတ် ထောက်ပံ့ရန်။
၃	ပညာခါန ပညာရေး ဖောင်ဒေးရှင်း	အမှတ် (၁၉၆၀) ၊ ဘိုကုန်း၊ အမှတ် (၉) ရပ်ကွက်	၆/ပုသိမ်/၀၀၄	ပုသိမ်မြို့၊ အမှတ် ၉ / ၁၀ ရပ်ကွက် အတွင်း ပညာ သင်ယူနေသော ချို့တဲ့နွမ်းပါး ကျောင်း သား/သူတို့၏ ပညာ သင်ကြားမှု အဆင်ပြေ ချောမွေ့ စေ ရန်။
၄	ရဲမှုထမ်းဟောင်းလူမှု စောင့်ရှောက်ရေး အ သင်း	နယူးလိုင်း ရဲဓမ္မာရုံ အမှတ် (၅) ရပ်ကွက်	၆/ပုသိမ်/၀၀၅	ပင်စင်စား ရဲမှုထမ်း ဟောင်းများအားကူညီ စောင့်ရှောက်ရန်။
၅	စာတိုက်၊ ကြေးနန်း၊ တယ်လီဖုန်းအငြိမ်းစားမျှ ားကူ ညီရေးအသင်း	ဆက်သွယ်ရေးရုံး ဝန်းဓမ္မာရုံ၊အမှတ် (၄) ရပ်ကွက်	၆/ပုသိမ်/၀၀၆	အသင်းဝင်အငြိမ်းစား မိသားစုဝင်များ နာ ရေး / ကျန်းမာရေး ကူ ညီစောင့်ရှောက်ရန်။
၆	စေတနာလူငယ် နာရေးကူ ညီမှုအသင်း	စက်ကုန်းရပ် အမှတ် (၁၀) ရပ်ကွက်	၆/ပုသိမ်/၀၀၇	နာရေးကူညီမှု လုပ်ငန်း များ ဆောင်ရွက်ရန်။

စဉ်	အသင်းအဖွဲ့ အမည်	ရုံး/ ရုံးခွဲ တည်နေရာ	မှတ်ပုံတင် အမှတ်	ဆောင်ရွက်သည့် လုပ်ငန်း
၇	သစ္စာရောင်ခြည် နာရေး ကူညီမှုနှင့် ကျန်းမာရေး စောင့်ရှောက်မှုအသင်း	မရမ်းချောင်းရပ် အမှတ် (၁၀) ရပ်ကွက်	၆/ပုသိမ်/၀၀၈	နာရေးကူညီမှုနှင့်ကျန်းမာရေးစောင့်ရှောက်မှု လုပ်ငန်းများဆောင်ရွက်ရန်။
၈	စေတနာ့ရောင်ခြည် လူမှုကူညီရေးအသင်း	သစ်ညိုကုန်းရပ် အမှတ် (၁) ရပ်ကွက်	၆/ပုသိမ်/၀၀၉	ကျန်းမာရေး စောင့်ရှောက်မှုနှင့် နာရေးကူညီမှု လုပ်ငန်းများ ဆောင်ရွက်ရန်။
၉	အရုဏ်ဦးလူမှုကူညီရေးအသင်း	ရွှေဝက်လူးလမ်း အမှတ် (၉) ရပ်ကွက်	၆/ပုသိမ်/၀၁၀	ဘာသာရေး၊ လူမှုရေး လုပ်ငန်းများနှင့် သဘာဝဘေးအန္တရာယ် ကျရောက်သောနေရာများသို့ လိုအပ်သော အကူအညီများပေးရေး လုပ်အားဒါနကုသိုလ်ပြုရန်။
၁၀	အဖြူရောင်နာရေး ကူညီမှုအသင်း	ငါးအောက်ချောင်း တိုးချဲ့ (၂) လမ်း အမှတ် (၁) ရပ်ကွက်	၆/ပုသိမ်/၀၁၁	နာရေးကူညီမှု၊ ဘာသာရေး၊ ကျန်းမာရေးစောင့်ရှောက်မှု လုပ်ငန်းများ ကူညီဆောင်ရွက်ရန်။

အားကစားနှင့် ဖျော်ဖြေရေးလုပ်ငန်းများ

၄၇။ ပုသိမ်မြို့နယ်ရှိ အားကစားနှင့် ဖျော်ဖြေရေးလုပ်ငန်းများ ဆိုင်ရာ အချက် အလက်များမှာ အောက်ပါအတိုင်းဖြစ်ပါသည်-

စဉ်	အားကစားကွင်း						ဖျော်ဖြေရေး		
	ဘောလုံး	ဘော်လီဘော	ဘတ်စကက်	တင်းနစ်	ဂေါက်	အခြား	ရုပ်ရှင်ရုံ	ပန်းခြံ	အခြား
၁	၃	၂	၁	၃	၃	၂	၁	၂	-

အခန်း (၈)

ဘာသာရေးဆိုင်ရာအချက်အလက်များ

ဗုဒ္ဓဘာသာဆိုင်ရာ အဆောက်အဦးများနှင့် သာသနာဝင်ပုဂ္ဂိုလ်များ

၄၈။ ပုသိမ်မြို့နယ်ရှိ ဗုဒ္ဓဘာသာဆိုင်ရာ အဆောက်အဦများနှင့် သာ သနာဝင် ပုဂ္ဂိုလ်များဆိုင်ရာ အချက်အလက်များအား အောက်ပါအတိုင်း ဖော်ပြ အပ်ပါသည်-

(က) သာသနိကအဆောက်အဦများ

စဉ်	ဘုရား	စေတီ	ဘုန်းကြီးကျောင်း	သီလရှင်ကျောင်း	ဓမ္မာရုံ	မှတ်ချက်
၁	၂၇	၄၃၇	၄၁၂	၆၆	၃၀၃	

(ခ) ရဟန်းသံဃာနှင့် သီလရှင်များ

စဉ်	မြို့နယ်	ရဟန်း	သာမဏေ	သီလရှင်
၁	ပုသိမ်မြို့နယ်	၁၈၄၈	၁၀၁၇	၄၁၆

(ဂ) ထင်ရှားသည့် ဘုရားစေတီပုထိုးများ

စဉ်	ဘုရား စေတီအမည်	တည်နေရာ
၁	ရွှေမုဋ္ဌောဘုရား	အမှတ် (၄) ရပ်ကွက်
၂	လေးကျွန်းရန်အောင်ဘုရား	အမှတ် (၁၂) ရပ်ကွက်
၃	ရွှေစည်းခုံဘုရား	အမှတ် (၂) ရပ်ကွက်
၄	စက်တော်ရာဘုရား	အမှတ် (၃) ရပ်ကွက်
၅	တာဝတီသာဘုရား	အမှတ် (၃) ရပ်ကွက်
၆	ရွှေဘုံသာဘုရား	အမှတ် (၁) ရပ်ကွက်
၇	ရန်ကင်းတောင်ဘုရား	အမှတ် (၁) ရပ်ကွက်
၈	နိဂြောဓာဗြာဓိတ်ပေးဘုရား	အမှတ် (၂) ရပ်ကွက်
၉	ပြည်လုံးချမ်းသာ	အမှတ် (၂) ရပ်ကွက်
၁၀	ချမ်းသာကြီးစေတီ	အမှတ် (၃) ရပ်ကွက်
၁၁	တပ်ဦးကျောင်းစေတီ	အမှတ် (၃) ရပ်ကွက်
စဉ်	ဘုရား စေတီအမည်	တည်နေရာ
၁၂	ရွှေရောင်တော်ကျစေတီ	အမှတ် (၅) ရပ်ကွက်
၁၃	ပန်းကြိုစေတီ	အမှတ် (၅) ရပ်ကွက်
၁၄	ကုသိကာရုံဘုရား	အမှတ် (၆) ရပ်ကွက်
၁၅	တဂေါင်းဘုရား	အမှတ် (၈) ရပ်ကွက်

၁၆	မဟာဗောဓိဘုရား	အမှတ် (၈) ရပ်ကွက်
၁၇	လေးမျက်နှာဘုရား	အမှတ် (၈) ရပ်ကွက်
၁၈	ထိုင်းဘုရား	အမှတ် (၈) ရပ်ကွက်
၁၉	အောင်ပန်းခစေတီ	အမှတ် (၅) ရပ်ကွက်
၂၀	ရွှေပက်လူးဘုရား	အမှတ် (၉) ရပ်ကွက်
၂၁	သရောင်းမဟာစေတီ	ဘုရားကြီးကုန်းကျေးရွာ
၂၂	ပေါက်ကုန်းဘုရား	ပေါက်ကုန်းကျေးရွာ
၂၃	ပျဉ်းကတိုးကုန်းစေတီ	ပျဉ်းကတိုးကုန်းကျေးရွာ
၂၄	ရှင်သုမနစေတီ	အမှတ် (၁၂) ရပ်ကွက်
၂၅	ဒီပါရုံဘုရား	ရွှေတွင်းတူးရွာ
၂၆	နီးဘုရား	ကမ်းနီရွာ
၂၇	ရွှေမြင်တင်စေတီ	ရွှေမြင်တင်ရွာ
၂၈	မြို့ဦးစေတီ	အမှတ် (၂) ရပ်ကွက်၊ ငွေဆောင်မြို့

(ဃ) ထင်ရှားသည့်ဘုန်းတော်ကြီးကျောင်းများ

စဉ်	ဘုန်းကြီးကျောင်း အမည်	ဆရာတော်ဘွဲ့ အမည်	တည်နေရာ
၁	လယ်တီပရိယတ္တိစာ သင်တိုက်	ဦးဝိဇယသာရ	ရပ်ကွက် (၂)
၂	နံကြိုးကျောင်းတိုက်	ဦးဣန္ဒာစာရ	ရပ်ကွက် (၂)
၃	ရတနာအုဋ်ကျောင်း	ဦးသီလာနန္ဒ	ရပ်ကွက် (၆)
၄	ဝေဠုပန်ကျောင်း	ဦးဝိစက္ခုဏ	ရပ်ကွက် (၈)
၅	သံဖြူကျောင်း	ဦးအာစာရသီရိ	ရပ်ကွက် (၈)
၆	ကမ္ဘာအေးကျောင်း	ဦးအဂ္ဂစာရ	ရပ်ကွက် (၃)
၇	မိဂဒါဝန်ကျောင်း	ဦးပညာသီရိ	ရပ်ကွက် (၃)
၈	မြောင်းမြကျောင်း တိုက်	ဦးဝဏ္ဏိတာဘိဝံသ	ရပ်ကွက် (၃)
၉	တိုက်ကြီးကျောင်း တိုက်	ဦးဉာဏိန္ဒ	ရပ်ကွက် (၃)
၁၀	မောင်းထောင် ကျောင်းတိုက်	ဦးပညာမိက	ရပ်ကွက် (၂)
၁၁	ခါတော်မှီကျောင်းတိုက်	ဦးကုမာရ	ရပ်ကွက် (၂)
၁၂	ဟံသာဝတီ	ဦးကေသဝ	ရပ်ကွက် (၂)
၁၃	ညောင်ပင်သာကျောင်း	ဦးဝိသုတ	ရပ်ကွက် (၃)

စဉ်	ဘုန်ကြီးကျောင်း အမည်	ဆရာတော်ဘွဲ့ အမည်	တည်နေရာ
၁၄	ပစ္စိမာရုံကျောင်း	ဦးခေမိန္ဒ	ရပ်ကွက် (၃)
၁၅	ရေကြည်မင်္ဂလာ ကျောင်း	ဦးပညာဝံသ	ရပ်ကွက် (၅)
၁၆	ဘုံကျော်ကျောင်း	ဦးဝိစာရ	ရပ်ကွက် (၈)
၁၇	မရမ်းချိုကျောင်း	ဦးသောဘိတ	ရပ်ကွက် (၅)
၁၈	ကုန်းသာကျောင်း	ဦးဝိလာသ	ရပ်ကွက် (၆)
၁၉	မင်္ဂလာအောင်မြေကျောင်း	ဦးနန္ဒိယ	ရပ်ကွက် (၇)
၂၀	အောင်မြေဘုံသာ ကျောင်း	ဦးသုဇာတ	ရပ်ကွက် (၈)
၂၁	မဟာရုံသီကျောင်း	ဦးကဝိန္ဒ	ရပ်ကွက် (၈)
၂၂	လေးမျက်နှာကျောင်း	ဦးကောဝိဒ	ရပ်ကွက် (၈)
၂၃	မဏိရုံသီကျောင်း	ဦးရာဇိန္ဒ	ရပ်ကွက် (၁)
၂၄	မဟာပုညရာမ	ဦးစက္ကန္တ	ငွေဆောင်
၂၅	သဓမ္မရုံသီကျောင်း	ဦးစန္ဒိမာ	ကျောက်ကြီး
၂၆	သီလရက္ခတ	ဦးကေလာသ	မရမ်းကုန်း
၂၇	ဓမ္မမဇ္ဈကျောင်း	ဦးအဂ္ဂဓမ္မ	ဇီးမှော်ရွာ
၂၈	ဇေယျသုခကျောင်း	ဦးရဋ္ဌသာရ	ရကအ (၃)၊ ရွှေသောင်ယံ

အခြားဘာသာရေးအဆောက်အဦများ

၄၉။ ပုသိမ်မြို့နယ်ရှိ အခြားဘာသာများနှင့်ဆိုင်သော အချက်အလက်များအား အောက်ပါ အတိုင်း ဖော်ပြအပ်ပါသည်-

စဉ်	ခရစ်ယာန်		အစ္စလာမ်		ဟိန္ဒူ ဘုရားကျောင်း		တရုတ် ဘုရားကျောင်း	
	မြို့	ကျေးလက်	မြို့	ကျေးလက်	မြို့	ကျေးလက်	မြို့	ကျေးလက်
၁	၁၆	၆၈	၁၆	၁	၂၀	၁	၁၄	-

သမိုင်းဝင် ထင်ရှားသောအဆောက်အဦးနှင့် နေရာများ

၅၀။ ပုသိမ်မြို့နယ်ရှိသော သမိုင်းဝင်ထင်ရှားသော အဆောက်အဦးနှင့်နေရာများမှာ အောက်ပါ အတိုင်းဖြစ်ပါသည်-

စဉ်	သမိုင်းဝင် အဆောက်အဦ	တည်နေရာ	ယဉ်ကျေးမှု ဇုန်အမည်	တည်နေရာ
၁	သာသနာ့ဗိမာန်	မဟာဗန္ဓုလလမ်း၊ (၃) ရပ်ကွက်	-	
၂	မြို့တော်ခန်းမ	ကမ်းနားလမ်း (၄) ရပ်ကွက်	-	
၃	ဧရာဝတီစာကြည့်တိုက်	ကမ်းနားလမ်း (၄) ရပ်ကွက်	-	
၄	နာရီစင်	မဟာဗန္ဓုလလမ်း၊ (၄) ရပ်ကွက်	-	

အခန်း (၉)

ဒေသဖွံ့ဖြိုးရေးလုပ်ငန်းများ

ဒေသဖွံ့ဖြိုးရေးလုပ်ငန်းများ ဆောင်ရွက်နိုင်မှုအခြေအနေ

၅၁။ ပုသိမ်မြို့နယ်၏ ဒေသဖွံ့ဖြိုးရေးလုပ်ငန်းများ ဆောင်ရွက်နိုင်မှု အခြေအနေမှာအောက်ပါ အတိုင်း ဖြစ်ပါသည်-

(က) ကျေးလက်ဒေသဖွံ့ဖြိုးတိုးတက်ရေးဦးစီးဌာနမှဆောင်ရွက်သည့်လုပ်ငန်းများ

(၁) တံတားများ

စဉ်	မြို့နယ်	တံတား ပေါင်း	ဆောက်လုပ်မှုပုံစံ		ကုန်ကျငွေ ကျပ် (သိန်း)
			အသစ်	ပြင်ထိန်း	
၁	ပုသိမ်	၁	-	၁	၁၂.၀၀

(၂) သောက်သုံးရေ ရရှိရေးလုပ်ငန်း

စဉ်	မြို့နယ်	အမျိုးအစားနှင့် အတိုင်းအတာ					အကျိုးပြု အိမ်ခြေ
		ရေကန်	ရေတွင်း	အဝီစိတွင်း	လျှိုပိတ်	မြစ်ရေတင်	
၁	ပုသိမ်	၁၀	၄	၅	-	-	၃၁၉၆

(၃) လျှပ်စစ်မီးလင်းရေးလုပ်ငန်း

စဉ်	မြို့နယ်	ဆောင်ရွက်သည့်နည်းလမ်း						အကျိုးပြု အိမ်ခြေ
		မဟာ ဓါတ်အား	မီးစက်	နေ ရောင်ခြည်	လေ	ရေအား	ဇီဝ	
၁	ပုသိမ်	-	-	-	-	-	-	-

(၄) မြစ်မီးရောင် ကျေးရွာစီမံကိန်းလုပ်ငန်း (၂၀၁၇-၂၀၁၈ ခုဘဏ္ဍာနှစ်)

စဉ်	မြို့နယ်	ကျေးရွာပေါင်း	အိမ်ခြေ	အိမ်ထောင်စု	ခွင့်ပြုငွေ ကျပ်
၁	ပုသိမ်	၆၁	၉၂၄၀	၉၂၄၀	၂၁၂၁၉၀၂၂၀၀

(၅) ကျေးလက်အိမ်ယာဖွံ့ဖြိုးရေးလုပ်ငန်း

-မရှိပါ။

(၆) ကျေးလက်အိမ်သာလုပ်ငန်း

-မရှိပါ။

(၈) အစိုးရ၊ ပြည်သူ့ဆောင်ရွက်သည့် ဒေသဖွံ့ဖြိုးရေး လုပ်ငန်းများ

စဉ်	မြို့နယ်	လုပ်ငန်းအမျိုးအစား						ကုန်ကျငွေ ကျပ် (သိန်း)
		လမ်း	တံတား	ပညာ ရေး	ကျန်း မာရေး	သောက် သုံးရေ	မီးလင်း ရေး	
၁	ပုသိမ်	-	-	-	-	-	-	-

မြို့ပြစီမံကိန်း (Town Plan) နှစ် (၃၀)အတွက် မြေအသုံးချမှု ဆိုင်ရာ လျာထားမှု

၅၂။ မရှိပါ ။

အခန်း (၁၀)

အထွေထွေ

အခြားတင်ပြလိုသောအချက်များ

၅၃။ အခြားတင်ပြရန်မရှိပါ။

နိဂုံး

၅၄။ ပုသိမ်မြို့နယ်၏ ဒေသဆိုင်ရာအချက်အလက်များကို ဌာနဆိုင်ရာ များမှပေးပို့သော အချက်အလက်များ၊ ဒေသဆိုင်ရာအချက်အလက်စာစောင်များ၊ မှတ်တမ်းများအပေါ်တွင် အခြေခံ လျက် အကျဉ်းချုံး ပြုစုထားခြင်းဖြစ်ပါသည်။ ဒေသဆိုင်ရာအချက်အလက်များအားမှတ်တမ်း တင်စုစည်းတင်ပြခြင်းအားဖြင့် မြို့နယ်တစ်ခုလုံး၏ အချက်အလက်နှင့်ဖွံ့ဖြိုးတိုးတက်မှုအခြေ အနေများကို လေ့လာသိရှိနိုင်ပြီး မြို့နယ် ဖွံ့ဖြိုးတိုးတက်ရေးလုပ်ငန်းများကို အထောက်အကူပြုနိုင် မည်ဖြစ်ပါကြောင်း တင်ပြအပ်ပါသည်။

အုပ်ချုပ်ရေးမှူး
မြို့နယ်အထွေထွေအုပ်ချုပ်ရေးဦးစီးဌာန
ပုသိမ်မြို့နယ်

ရက်စွဲ၊ ၂၀၁၉ ခုနှစ်၊ ဖေဖော်ဝါရီလ () ရက်

ပုသိမ်မြို့နယ်ဒေသဆိုင်ရာအချက်အလက်များ

အခန်း (၁)

နိဒါန်းနှင့်ဒေသသမိုင်း

နိဒါန်း

၁။ ၂၀၁၇ ခုနှစ်၊ ဧပြီလမှ ၂၀၁၈ ခုနှစ် မတ်လကုန်အထိ အပိုင်း (၁) ပါစာရင်းများအတိုင်း ဖြစ်ပါသည်။

ဒေသသမိုင်း

၂။ ၂၀၁၇ ခုနှစ်၊ ဧပြီလမှ ၂၀၁၈ ခုနှစ် မတ်လကုန်အထိ အပိုင်း (၁) ပါစာရင်းများအတိုင်း ဖြစ်ပါသည်။

အခန်း (၂)

ပထဝီဝင် အနေအထား

တည်နေရာအကျယ်အဝန်း

၃။ ၂၀၁၇ ခုနှစ်၊ ဧပြီလမှ ၂၀၁၈ ခုနှစ် မတ်လကုန်အထိ အပိုင်း (၁) ပါစာရင်းများအတိုင်း ဖြစ်ပါသည်။

နယ်နိမိတ်

၄။ ၂၀၁၇ ခုနှစ်၊ ဧပြီလမှ ၂၀၁၈ ခုနှစ် မတ်လကုန်အထိ အပိုင်း (၁) ပါစာရင်းများအတိုင်း ဖြစ်ပါသည်။

မြေမျက်နှာသွင်ပြင်

၅။ ၂၀၁၇ ခုနှစ်၊ ဧပြီလမှ ၂၀၁၈ ခုနှစ် မတ်လကုန်အထိ အပိုင်း (၁) ပါစာရင်းများအတိုင်း ဖြစ်ပါသည်။

ရေဆင်း ၆။ ၂၀၁၇ ခုနှစ်၊ ဧပြီလမှ ၂၀၁၈ ခုနှစ် မတ်လကုန်အထိ အပိုင်း (၁) ပါစာရင်းများအတိုင်း ဖြစ်ပါသည်။

ပင်လယ်ရေမျက်နှာပြင်အထက်အမြင့်

၇။ ၂၀၁၇ ခုနှစ်၊ ဧပြီလမှ ၂၀၁၈ ခုနှစ် မတ်လကုန်အထိ အပိုင်း (၁) ပါစာရင်းများအတိုင်း ဖြစ်ပါသည်။

အခန်း (၃)

ရာသီဥတုနှင့် သဘာဝပတ်ဝန်းကျင်

ရာသီဥတု

၈။ ၂၀၁၇ ခုနှစ်၊ ဧပြီလမှ ၂၀၁၈ ခုနှစ် မတ်လကုန်အထိ အပိုင်း (၁) ပါစာရင်းများအတိုင်း ဖြစ်ပါသည်။

သဘာဝပေါက်ပင်များ

၉။ ၂၀၁၇ ခုနှစ်၊ ဧပြီလမှ ၂၀၁၈ ခုနှစ် မတ်လကုန်အထိ အပိုင်း (၁) ပါစာရင်းများအတိုင်း ဖြစ်ပါသည်။

တောရိုင်းတိရစ္ဆာန်များ

၁၀။ ၂၀၁၇ ခုနှစ်၊ ဧပြီလမှ ၂၀၁၈ ခုနှစ် မတ်လကုန်အထိ အပိုင်း (၁) ပါစာရင်းများအတိုင်း ဖြစ်ပါသည်။

သဘာဝပတ်ဝန်းကျင်လက်ရှိအခြေအနေ

၁၁။ ၂၀၁၇ ခုနှစ်၊ ဧပြီလမှ ၂၀၁၈ ခုနှစ် မတ်လကုန်အထိ အပိုင်း (၁) ပါစာရင်းများအတိုင်း ဖြစ်ပါသည်။

သဘာဝပတ်ဝန်းကျင်ထိန်းသိမ်းရေးလုပ်ငန်းများ

၁၂။ ၂၀၁၇ ခုနှစ်၊ ဧပြီလမှ ၂၀၁၈ ခုနှစ် မတ်လကုန်အထိ အပိုင်း (၁) ပါစာရင်းများအတိုင်း ဖြစ်ပါသည်။

သဘာဝဘေးအန္တရာယ်ကျရောက်နိုင်ခြေ

၁၃။ ပုသိမ်မြို့နယ်သည် ရေကြီးနိုင်သောဒေသ ကမ်းရိုးတမ်းဒေသဖြစ်ပြီး ဆူနာမီ / မုန်တိုင်း ကျရောက်နိုင်သောဒေသဖြစ်၍ သဘာဝဘေးအန္တရာယ် ကျရောက်နိုင်ခြေများရှိပါသည်။ ထို့အပြင် ၂၀၁၈ ခုနှစ်၊ ဧပြီလမှ စက်တင်ဘာလအထိ ဖြစ်ပွားခဲ့မှုမှာ အောက်ပါအတိုင်းဖြစ် ပါသည်-

စဉ်	သဘာဝဘေးအန္တရာယ်	ဖြစ်ပွားကြိမ်	သေ/ပျောက်ဦးရေ	အဆောက်အဦးပျက်စီးမှုအရေအတွက်	လမ်း/တံတားပျက်စီးမှု	ဆုံးရှုံးမှုတန်ဖိုး (ကျပ်သိန်း)
၁	ရေဘေး	၆	-	၃၀	-	၇၉.၈၈
၂	မီးဘေး	၃	-	၇	-	၁၀၆.၁၂
၃	မိုးကြိုးဘေး	၁	၁	-	-	-
၄	လေဘေး	၁၈	-	၆၃	-	၁၇၉.၉၄
	စုစုပေါင်း	၂၈	၁	၁၀၀	-	၃၆၅.၉၄

အခန်း (၄)

လူဦးရေဆိုင်ရာအချက်အလက်များ

နေထိုင်သည့်တိုင်းရင်းသားလူမျိုးစုများ

၁၄။ ပုသိမ်မြို့နယ်တွင်နေထိုင်ကြသော ၂၀၁၈ ခုနှစ်၊ ဧပြီလမှ စက်တင်ဘာလကုန်အထိ လူမျိုးစု များမှာ အောက်ပါအတိုင်း ဖြစ်ပါသည်-

စဉ်	လူမျိုး	နေထိုင်သည့် ဦးရေ	မြို့နယ်လူဦးရေ	မြို့နယ်လူဦးရေ၏ ရာခိုင်နှုန်း
၁	ကချင်	၂၅	၃၃၉၀၁၅	၀.၀၁
၂	ကယား	-	၃၃၉၀၁၅	-
၃	ကရင်	၄၂၆၂၄	၃၃၉၀၁၅	၁၂.၅၇
၄	ချင်း	၄၀	၃၃၉၀၁၅	၀.၀၁
၅	မွန်	၃၃	၃၃၉၀၁၅	၀.၀၂
၆	ဗမာ	၂၇၆၆၀၄	၃၃၉၀၁၅	၈၁.၅၉
၇	ရခိုင်	၈၃၄၅	၃၃၉၀၁၅	၂.၄၆
၈	ရှမ်း	၃၀၂	၃၃၉၀၁၅	၀.၀၉
မြို့နယ်ချုပ်		၃၂၇၉၇၃	၃၃၉၀၁၅	၉၆.၇၄

အိမ်ခြေ၊ အိမ်ထောင်စု၊ လူဦးရေ

၁၅။ ပုသိမ်မြို့နယ်၏ ၂၀၁၈ခုနှစ် ၊ ဧပြီလမှ စက်တင်ဘာလအထိ လူဦးရေမှာ အောက်ပါ အတိုင်းဖြစ်ပါသည်-

(က) အိမ်ခြေ၊ အိမ်ထောင်စု

စဉ်	အကြောင်းအရာ	အိမ်ခြေ	အိမ်ထောင်စု	ရပ်ကွက်	ကျေးရွာ အုပ်စု	ကျေးရွာ
၁	မြို့နေ	၃၇၆၁၆	၄၀၇၃၂	၂၅	-	-
၂	ကျေးလက်နေ	၃၈၉၅၉	၄၀၅၈၃	-	၅၃	၂၈၅
စုစုပေါင်း		၇၆၅၇၅	၈၁၃၁၅	၂၅	၅၃	၂၈၅

(ခ) လူဦးရေ

စဉ်	အကြောင်း အရာ	အသက် (၁၈)နှစ်အထက်			အသက် (၁၈)နှစ်အောက်			စုစုပေါင်း		
		ကျား	မ	ပေါင်း	ကျား	မ	ပေါင်း	ကျား	မ	ပေါင်း
၁	မြို့နေ	၅၇၁၁၇	၆၆၅၈၁	၁၂၃၆၉၈	၂၄၄၃၅	၂၄၆၇၅	၄၉၁၁၀	၈၁၅၅၂	၉၁၂၅၆	၁၇၂၈၀၈
၂	ကျေးလက်နေ	၅၁၆၆၈	၅၄၂၄၄	၁၀၅၉၁၂	၃၀၄၆၅	၂၉၈၃၀	၆၀၂၉၅	၂၈၁၃၃	၈၄၀၇၄	၁၆၆၂၀၇
စုစုပေါင်း		၁၀၈၇၈၅	၁၂၀၈၂၅	၂၂၉၆၁၀	၅၄၉၀၀	၅၄၅၀၅	၁၀၉၄၀၅	၁၆၃၆၈၅	၁၇၅၃၃၀	၃၃၉၀၁၅

လူဦးရေတိုးနှုန်းနှင့်ကျား/မအချိုး

၁၆။ ပုသိမ်မြို့နယ်၏ ၂၀၁၈ခုနှစ် ၊ ဧပြီလမှ စက်တင်ဘာလအထိ လူဦးရေတိုးနှုန်းနှင့် ကျား/မ အချိုးမှာ အောက်ပါအတိုင်းဖြစ်ပါသည်-

(က) လူဦးရေတိုးနှုန်းနှင့်ကျား/မအချိုး

စဉ်	ယခင်နှစ် လူဦးရေ	ယခုနှစ်လူ ဦးရေ	တိုးလာ ဦးရေ	တိုးနှုန်း	ကျား / မ အချိုး		
					ကျား	မ	အချိုး
၁	၃၃၈၅၈၉	၃၃၉၀၁၅	၄၂၆	၀.၁၃	၆၆၆	(-)၂၇၆	၁:၀.၄၂

(ခ) မွေးဖွား၊ သေဆုံး၊ ပြောင်းဝင်၊ ပြောင်းထွက်လူဦးရေ

စဉ်	မူလ လူဦးရေ	မွေးဖွား ဦးရေ	သေဆုံး ဦးရေ	ပြောင်းဝင် ဦးရေ	ပြောင်း ထွက်ဦးရေ	လက်ရှိ လူဦးရေ
၁	၃၃၈၉၇၈	၄၄	၇	-	-	၃၃၉၀၁၅

ကိုးကွယ်သည့်ဘာသာ

၁၇။ ပုသိမ်မြို့နယ်တွင်နေထိုင်ကြသူများ၏ ကိုးကွယ်သည့်ဘာသာ အလိုက်လူဦးရေမှာ အောက်ပါအတိုင်းဖြစ်ပါသည်-

စဉ်	မြို့နယ်	ဗုဒ္ဓဘာသာ	ခရစ်ယာန်	ဟိန္ဒူ ဘာသာ	အစ္စလာမ် ဘာသာ	နတ်	အခြား	ပေါင်း
၁	ပုသိမ်	၂၉၄၆၃၁	၃၆၅၁၇	၁၆၁၀	၅၈၅၃	-	၄၀၄	၃၃၉၀၁၅

နိုင်ငံခြားသားများနေထိုင်မှု

၁၈။ ပုသိမ်မြို့နယ်အတွင်း ၂၀၁၈ ခုနှစ်၊ ဧပြီလမှ စက်တင်ဘာလကုန်အထိ နိုင်ငံခြားသား များ နေထိုင်သူဦးရေမှာ အောက်ပါအတိုင်းဖြစ်ပါသည်-

စဉ်	နိုင်ငံခြားသား လူမျိုး	နေထိုင် ဦးရေ	မြို့နယ် လူဦးရေ	မြို့နယ်လူဦးရေ၏ ရာခိုင်နှုန်း
၁	တရုတ်	၁၂၉၉	၃၃၉၀၁၅	၀.၃၈
၂	အိန္ဒိယ	၁၂၈၄	၃၃၉၀၁၅	၀.၃၇
၃	ပါကစ္စတန်	၃၁၄	၃၃၉၀၁၅	၀.၀၉
၄	ဘင်္ဂလားဒေ့ရှ်	၁၀၅၇	၃၃၉၀၁၅	၀.၃၂
၅	ထိုင်း	-	၃၃၉၀၁၅	-
၆	အခြား	၇၀၈၈	၃၃၉၀၁၅	၂.၁၄
စုစုပေါင်း		၁၁၀၄၂	၃၃၉၀၁၅	၃.၂၆

အခန်း (၅)

အုပ်ချုပ်ရေးဆိုင်ရာအချက်အလက်များ

အုပ်ချုပ်ရေးနယ်မြေဖွဲ့စည်းမှု

၁၉။ ၂၀၁၇ ခုနှစ်၊ ဧပြီလမှ ၂၀၁၈ ခုနှစ် မတ်လကုန်အထိ အပိုင်း (၁) ပါစာရင်းများအတိုင်း ဖြစ်ပါသည်။

ရွေးကောက်ပွဲဆိုင်ရာကိစ္စရပ်များ

၂၀။ ပုသိမ်မြို့နယ်၏ ရွေးကောက်ပွဲဆိုင်ရာကိစ္စရပ်များအား အောက်ပါ အတိုင်းဖော်ပြအပ်ပါသည်-

(က) မြို့နယ်ကော်မရှင်အဖွဲ့ခွဲ အဖွဲ့ဝင်စာရင်း

စဉ်	အမည်	အလုပ်အကိုင်	တာဝန်
၁	-		ဥက္ကဋ္ဌ
၂	ဦးစိန်မြင့်	မြို့မိမြို့ဖ	အဖွဲ့ဝင်
၃	ဦးစိုးမြင့်	မြို့မိမြို့ဖ	အဖွဲ့ဝင်
၄	ဦးညွန့်စိန်	မြို့မိမြို့ဖ	အဖွဲ့ဝင်
၅	ဦးစိုးဝင်း	မြို့မိမြို့ဖ	အဖွဲ့ဝင်
၆	ဦးကျော်စိုးအောင်	ဌာန	အဖွဲ့ဝင်
၇	Dr . တင်ဝင်းအောင်	ဌာန	အဖွဲ့ဝင်
၈	ဦးဝင်းလွင်	ဌာန	အဖွဲ့ဝင်
၉	ဦးကျော်သူရ	ဌာန	အဖွဲ့ဝင်

၁၀	ဒေါ်နုနုရီ	ဌာန	အဖွဲ့ဝင်
၁၁	ဦးဟိန်းဇာအောင်	ဌာန	အဖွဲ့ဝင်
၁၂	ဒေါ်မြင့်မြင့်ဝင်း	ဌာန	အဖွဲ့ဝင်
၁၃	ဦးနိုင်ဦးလှိုင်	ဌာန	အဖွဲ့ဝင်
၁၄	ဦးကျော်စိုး	ဌာန	အဖွဲ့ဝင်
၁၅	ဦးတင်မောင်စန်း	ဌာန	အတွင်းရေးမှူး

(ခ) မဲပေးပိုင်ခွင့်ရှိသူဦးရေ

စဉ်	မြို့နယ်	ကျား	မ	ပေါင်း
၁	ပုသိမ်မြို့နယ်	၁၀၆၂၈၂	၁၃၇၉၁၀	၂၄၄၁၉၂

(ဂ) နိုင်ငံရေးပါတီများ

စဉ်	ပါတီ	ဥက္ကဋ္ဌ	အတွင်းရေးမှူး	အမှုဆောင်ဦးရေ	ပါတီဝင်အင်အား
၁	ပြည်ခိုင်ဖြိုးပါတီ	ဦးကျော်ထွန်းဇော်	ဦးဌေးမင်းလွင်	၁၃	၃၄၀၅၄
၂	အမျိုးသားဒီမိုကရေစီအဖွဲ့ချုပ်	ဒေါ်သန်းသန်းဌေး	ဦးဝေလှိုင်ထွန်း	၁၇	၁၃၂၀၀
၃	တိုင်းရင်းသားစည်းလုံးညီညွတ်ရေးပါတီ	ဦးမြင့်အောင်	ဦးကျော်ဝင်း	၂၅	၁၄၂၅
၄	ရခိုင်အမျိုးသားပါတီ	ဦးအောင်မြင့်	ဦးဆန်းနိုင်	၁၄	၃၂၅
၅	ကရင်ပြည်သူ့ပါတီ	ဦးစောဘဌေး	ဦးစောလားဆက်	၉	၆၀
၆	ဒီမိုကရက်တစ်ပါတီ (မြန်မာ)	ဦးတိုးမြင့်	ဦးစိုးသိန်း	၁၈	၂၄၆၀၀
၇	မြန်မာနိုင်ငံတောင်သူလယ်သမားဖွံ့ဖြိုးတိုးတက်ရေးပါတီ	ဦးစန်းလေး	ဦးသက်ခိုင်	၁၁	၁၂၀၀၀
၈	မြန်မာနိုင်ငံတောင်သူလယ်သမားအလုပ်သမားပြည်သူ့ပါတီ	ဦးကိုကိုလွင်	ဦးသူရဦး	၈	၁၉၄၅၁
၉	အမျိုးသားဒီမိုကရေစီအင်အားစုပါတီ	ဦးအုန်းသန်း	ဦးဇော်မျိုးထက်	၁၇	-

(ဃ) ရွေးချယ်ခံရသော လွှတ်တော်ကိုယ်စားလှယ်များ

၂၀၁၇ ခုနှစ်၊ ဧပြီလမှ ၂၀၁၈ ခုနှစ် မတ်လကုန်အထိ အပိုင်း (၁) ပါ စာရင်းများအတိုင်း ဖြစ်ပါသည်။

အခန်း (၆)

စီးပွားရေးဆိုင်ရာအချက်အလက်

စီးပွားရေးဆိုင်ရာခြုံငုံသုံးသပ်ချက်

၂၁။ ၂၀၁၇ ခုနှစ်၊ ဧပြီလမှ ၂၀၁၈ ခုနှစ် မတ်လကုန်အထိ အပိုင်း (၁) ပါ စာရင်းများအတိုင်း ဖြစ်ပါသည်။

မြေအသုံးချမှု

၂၂။ ၂၀၁၇ ခုနှစ်၊ ဧပြီလမှ ၂၀၁၈ ခုနှစ် မတ်လကုန်အထိ အပိုင်း (၁) ပါ စာရင်းများအတိုင်း ဖြစ်ပါသည်။

ဆည်မြောင်းတာဝန်များနှင့် ဆည်ရေသောက်ဧရိယာ

၂၃။ ၂၀၁၇ ခုနှစ်၊ ဧပြီလမှ ၂၀၁၈ ခုနှစ် မတ်လကုန်အထိ အပိုင်း (၁) ပါ စာရင်းများအတိုင်း ဖြစ်ပါသည်။

စိုက်ပျိုးရေးလုပ်ငန်း

၂၄။ ပုသိမ်မြို့နယ်၏ စိုက်ပျိုးရေးလုပ်ငန်းဆောင်ရွက်နိုင်မှုအခြေအနေမှာ အောက်ပါအတိုင်း ဖြစ်ပါသည်-

(က) အဓိကသီးနှံ (၁၀) မျိုး စိုက်ပျိုးထုတ်လုပ်မှု

စဉ်	သီးနှံ အမည်	၂၀၁၈ - ၂၀၁၉ လျာထားဧက		၂၀၁၈ ခုနှစ်၊ ဧပြီလမှ စက်တင်ဘာလအထိ			
				စိုက်	ရိတ်	နှုန်း	အထွက် (တင်း)
၁	စပါးပေါင်း	မိုး	၉၅၀၄၀	၇၈၄၁၁	-	-	-
		နွေ	၅၂၅၂၁	-	-	-	-
၂	မြေပဲ	မိုး	၂၅၁	၂၁၇	-	-	-
		ဆောင်း	၂၉၇	-	-	-	-
၃	နှမ်း	မိုး	၁၃၄	၁၁၄	-	-	-
		ဆောင်း	၄၀	-	-	-	-
၄	နေကြာ	ဆောင်း	-	-	-	-	-

၅	မတ်ပဲ	ဆောင်း	၆၀၃၅	-	-	-	-
၆	ပဲတီစိမ်း	မိုး	၅၉၅	-	-	-	-
		ဆောင်း	၅၄	-	-	-	-
၇	ပဲစဉ်းငုံ	မိုး	၁၈၀	၁၀၉	-	-	-
၅	ဝါ	-	-	-	-	-	-
၉	ကြံ	ဆောင်း	၁၂၁	-	-	-	-
၁၀	အစေ့ထုတ်ပြောင်း	ဆောင်း	-	-	-	-	-

(ခ) နှစ်ရှည်သီးနှံစိုက်ပျိုးမှုအခြေအနေ

၂၀၁၇ ခုနှစ်၊ ဧပြီလမှ ၂၀၁၈ ခုနှစ် မတ်လကုန်အထိ အပိုင်း (၁) ပါ စာရင်းများအတိုင်း ဖြစ်ပါသည်။

(ဂ) အခြားဈေးကွက်ဝင်သီးနှံများ စိုက်ပျိုးထုတ်လုပ်မှု

၂၀၁၇ ခုနှစ်၊ ဧပြီလမှ ၂၀၁၈ ခုနှစ် မတ်လကုန်အထိ အပိုင်း (၁) ပါ စာရင်းများအတိုင်း ဖြစ်ပါသည်။

(ဃ) လယ်ယာသုံးစက်ကိရိယာ သုံးစွဲမှုအခြေအနေ

၂၀၁၇ ခုနှစ်၊ ဧပြီလမှ ၂၀၁၈ ခုနှစ် မတ်လကုန်အထိ အပိုင်း (၁) ပါ စာရင်းများအတိုင်း ဖြစ်ပါသည်။

(င) လယ်ယာသုံး ထယ်၊ ထွန်နှင့်ကျွဲ/နွားကောင်ရေ

၂၀၁၇ ခုနှစ်၊ ဧပြီလမှ ၂၀၁၈ ခုနှစ် မတ်လကုန်အထိ အပိုင်း (၁) ပါ စာရင်းများအတိုင်း ဖြစ်ပါသည်။

(စ) ဒေသတွင်း ဆန်ဖူလုံမှုရာခိုင်နှုန်း

စဉ်	အကြောင်းအရာ	ရေ တွက်ပုံ	၂၀၁၆-၂၀၁၇ အမှန်	၂၀၁၇-၂၀၁၈ လျာထား	မှတ်ချက်
၁	လူဦးရေ	ဦး	၃၃၆၉၄၆	၃၃၉၀၁၅	
၂	လူတစ်ဦးတစ်နှစ်စားသုံးမှု	တင်း	၁၃.၅	၁၃.၅	
	-ကျေးလက်နေ	တင်း	၁၇၇၃၃၅၅	၁၆၆၂၀၇	
	-မြို့နေ	တင်း	၁၆၃၅၉၁	၁၇၂၈၀၈	
၃	ဝမ်းစာလိုအပ်ချက်	တင်း	၄၅၆၃၄၁၇	၄၅၁၂၈၇၆	
၄	စပါးစိုက်ဧက ပေါင်း	ဧက	၁၄၇၃၁၁	၁၃၈၆၇၆	
	-အထွက်နှုန်း	တင်း	၉၀.၁၉	၈၂.၅၇	
	-အထွက်တင်း	တင်း	၁၃၂၈၆၆၂၈	၁၁၄၉၀၂၁၀	

၅	လာမည့်နှစ်စပါးစိုက်ဧက	ဧက	၁၄၇၃၁	၁၃၈၆၇၆	
၆	ချန်လုပ်ရမည့်တင်း	တင်း	၂၆၁၃၂၈	၄၁၂၈၅၅၈	
၇	အသုံးပြုတင်း	တင်း	၅၂၉၉၉၇၂	၅၂၀၆၂၅၆	
၈	ပိုလျှံမှု/လိုအပ်မှု	တင်း	၇၉၈၆၆၅၆	၆၂၈၃၉၅၄	
၉	ဝမ်းစာကျန်ရှိမှု	တင်း	၂၆၈၆၆၈၄	၁၀၇၇၆၉၈	
၁၀	ဆန်ဖူလုံမှု	ရာခိုင်နှုန်း	၂၅၀.၆၉	၂၂၀.၇	

(ဆ) ဆီဖူလုံမှုရာခိုင်နှုန်း

စဉ်	အကြောင်းအရာ	ရေတွက်ပုံ	၂၀၁၆-၂၀၁၇ အမှန်	၂၀၁၇-၂၀၁၈ လျာထား	မှတ်ချက်
၁	လူဦးရေ	ဦး	၃၃၆၉၄၆	၃၃၉၀၁၅	
စဉ်	အကြောင်းအရာ	ရေတွက်ပုံ	၂၀၁၆-၂၀၁၇ အမှန်	၂၀၁၇-၂၀၁၈ လျာထား	မှတ်ချက်
၂	လူတစ်ဦးတစ်နှစ်စားသုံးမှု	ပိဿာ	၆	၆	
	ဝမ်းစာလိုအပ်ချက်	မက်/တန်	၃၃၂၆	၃၂၀၇.၅၆	
	ဆီထွက်ရှိမှု	တင်း	၂၉၈၅၃	၄၂၆၃၈	
၃	အလေအလွင့်နှင့်အခြား	တင်း	၆၅၈၄	၂၄၀၁	
၄	ချန်လုပ်ရမည့်တင်း	ဧက	၇၂၂	၆၇၅	
၅	အသုံးပြုမှု	မက်/တန်	၃၅၄၈	၅၅၁၈	
၆	ပိုလျှံမှု/လိုအပ်မှု	မက်/တန်	(-) ၂၃၅၄.၂၉	၃၂၇၇.၀၇	
၇	ဆီဖူလုံမှု	ရာခိုင်နှုန်း	၂.၅၉	၂.၁၂	

မွေးမြူရေးလုပ်ငန်းများ

၂၅။ ပုသိမ်မြို့နယ်၏ မွေးမြူရေးလုပ်ငန်းဆောင်ရွက်နိုင်မှုအခြေအနေမှာ အောက်ပါအတိုင်း ဖြစ်ပါသည်-

(က) မွေးမြူရေးဇုန်များ

- မရှိပါ-

(ခ) မြို့နယ်မွေးမြူရေး (ကောင်ရေ)

စဉ်	ခုနှစ်	ကျွဲ	နွား	ဝက်	ကြက်	ဘဲ	သိုး/ ဆိတ်	ငုံး
၁	၂၀၁၇-၂၀၁၈	၂၄၁၆	၁၃၉၆၉	၄၀၅၂၇	၄၄၆၁၇၁	၆၀၉၉၀	၂၁၉၀	၃၈၁၀၇
၂	၂၀၁၈-၂၀၁၉	၂၃၈၈	၁၃၈၀၇	၃၈၇၈၆	၅၀၂၈၈၆	၅၈၃၃၇	၂၁၁၈	၃၈၂၅၅

(ဂ) မြို့နယ်အသားထုတ်လုပ်မှု (ပိဿာ)

စဉ်	ခုနှစ်	ကျွဲ	နွား	ဝက်	ကြက်	ဘဲ	သိုး/ ဆိတ်
၁	၂၀၁၇-၂၀၁၈	-	၆၂၃၇၃	၂၆၂၇၀၃	၁၄၃၁၀၈၂	၈၉၉၈	၁၁၆၆၁
၂	၂၀၁၈-၂၀၁၉	-	၂၆၀၆၅၆	၁၁၀၂၄၆၁၆	၂၃၈၅၃၉၂	၃၂၅၇၂၂	၁၇၆၅၀

(ဃ) မြို့နယ် ကြက်/ ဘဲ/ ငုံး ဥထုတ်လုပ်မှု (လုံး)

စဉ်	ခုနှစ်	ကြက်ဥ	ဘဲဥ	ငုံးဥ
၁	၂၀၁၇-၂၀၁၈	၉၃၃၀၀၇၅	၂၃၅၉၂၁၀	၇၇၉၁၃၄
၂	၂၀၁၈-၂၀၁၉	၂၄၄၂၆၉၀၀	၅၉၅၅၀၃၂	၂၅၆၄၀၄၉

(င) မြို့နယ် နို့ထွက်ပစ္စည်းထုတ်လုပ်မှု

စဉ်	ခုနှစ်	နို့စားနွား (ကောင်ရေ)	နို့ထွက် (ပိဿာ)
၁	၂၀၁၇-၂၀၁၈	၃၈၁	၂၅၈၆၁၃
၂	၂၀၁၈-၂၀၁၉	၄၄၄	၁၂၆၅၅၂၂

(စ) မြို့နယ်ငါး၊ ပုစွန်မွေးမြူမှု အခြေအနေ

စဉ်	ခုနှစ်	ငါး			ပုစွန်		
		အရေအတွက် (ကန်)	ဧက	ထုတ်လုပ်မှု ပိဿာ	အရေအတွက် (ကန်)	ဧက	ထုတ်လုပ်မှု ပိဿာ
၁	၂၀၁၇-၂၀၁၈	၁၉၆	၄၄၇.၇၈၉	၂၁၄၅၉၀	၁၁၄	၂၂၄.၅	၄၈၃၆၇၃
၂	၂၀၁၈-၂၀၁၉	၈၃	၅၂၄.၀၀	၂၆၆၀၀၀	၁၈	၃၇.၃	၅၆၁၈၂.၄၉

(ဆ) ရေချို/ရေငန် ငါးဖမ်းလုပ်ငန်းမှ အသားထုတ်လုပ်မှု

စဉ်	ခုနှစ်	ငါး			ပုစွန်		
		လေလံ အရေ အတွက်	လုပ်ငန်း အရေ အတွက်	ထုတ်လုပ်မှု တန်	လေလံ အရေ အတွက်	လုပ်ငန်း အရေ အတွက်	ထုတ်လုပ်မှု တန်
၁	၂၀၁၇-၂၀၁၈	၃	၃	၁၀	-	-	-
၂	၂၀၁၈-၂၀၁၉	-	-	-	-	-	-

စက်မှုလက်မှုလုပ်ငန်း

၂၆။ ပုသိမ်မြို့နယ်၏ စက်မှုလက်မှုလုပ်ငန်းဆောင်ရွက်နိုင်မှု အခြေအနေမှာ အောက်ပါအတိုင်း ဖြစ်ပါသည်-

(က) စက်မှုဇုန်များ။ ပုသိမ်မြို့နယ်တွင်ရှိစက်မှုဇုန်အမည်နှင့်စက်ရုံအမည်ထုတ်လုပ် သည့်စက်မှုထုတ်ကုန်များမှာအောက်ပါအတိုင်းဖြစ်ပါသည်။

စဉ်	စက်မှုဇုန် အမည်	စက်ရုံအမည်	ထုတ်လုပ်သည့် ပစ္စည်းများ
၁	ပုသိမ်စက်မှုဇုန်	HaKer အထည်ချုပ်စက်ရုံ	အဝတ်အထည်
၂	။	Huabo Times အထည်ချုပ်စက်ရုံ	အဝတ်အထည်
၃	။	DongLong အထည်ချုပ်စက်ရုံ	အဝတ်အထည်
၄	။	North Shore အထည်ချုပ်စက်ရုံ	အဝတ်အထည်
၅	။	Hishan အထည်ချုပ်စက်ရုံ	အဝတ်အထည်
၆	။	Myanmar Knitting အထည်ချုပ်စက်ရုံ	အဝတ်အထည်
၇	။	Amava Apparel Limited အထည်ချုပ်စက်ရုံ	အဝတ်အထည်

(ခ) မြို့နယ်ရှိစက်ရုံများ

စဉ်	မြို့နယ်	စက်ရုံ အမည်	နိုင်ငံပိုင်	ပုဂ္ဂလိကပိုင်	လုပ်သား အင်အား
၁	ပုသိမ်	မှန်စက်ရုံ	နိုင်ငံပိုင်		၄၀၆
၂		အထပ်သား စက်ရုံ	နိုင်ငံပိုင်		၃၄၇
၃		HaKer အထည်ချုပ်		ပုဂ္ဂလိကပိုင်	၁၇၀၀

၄		DIG အထည်ချုပ်စက်ရုံ		ပုဂ္ဂလိကပိုင်	၁၀၀၀
၅		DongLong အထည်ချုပ်		ပုဂ္ဂလိကပိုင်	၂၀၀၀
၆		North Shore အထည်ချုပ်စက်ရုံ		ပုဂ္ဂလိကပိုင်	၈၀၀
၇		Hishan အထည်ချုပ်စက်ရုံ		ပုဂ္ဂလိကပိုင်	၈၀၀
၈		Myanmar Knitting အထည်ချုပ်စက်ရုံ		ပုဂ္ဂလိကပိုင်	၁၂၅၀
၉		Amava Apparel Limited အထည်ချုပ်စက်ရုံ		ပုဂ္ဂလိကပိုင်	၁၈၀၀

(ဂ) မြို့နယ်ရှိအလုပ်ရုံများ

၂၀၁၇ ခုနှစ်၊ ဧပြီလမှ ၂၀၁၈ ခုနှစ် မတ်လကုန်အထိ အပိုင်း (ခ) ပါ စာရင်းများအတိုင်း ဖြစ်ပါသည်။

(ဃ) မြို့နယ်ရှိအိမ်တွင်းစက်မှုလက်မှုလုပ်ငန်းများ

၂၀၁၇ ခုနှစ်၊ ဧပြီလမှ ၂၀၁၈ ခုနှစ် မတ်လကုန်အထိ အပိုင်း (ခ) ပါ စာရင်းများအတိုင်း ဖြစ်ပါသည်။

သစ်တောလုပ်ငန်းဆောင်ရွက်မှုအခြေအနေ

၂၇။ ပုသိမ်မြို့နယ်၏ သစ်တောလုပ်ငန်းနှင့်ပတ်သက်သော အချက်အလက်များမှာ အောက်ပါ အတိုင်းဖြစ်ပါသည်-

(က) သစ်တောများ

စဉ်	မြို့နယ်	ကြိုးဝိုင်း (ဧက)	ကြိုးပြင် (ဧက)	ဧကပေါင်း	ပေါက်ရောက်သည့် အပင်များ
၁	ပုသိမ်	၉၈၅၆၈ . ၉၁	-	၉၈၅၆၈ . ၉၁	သစ်ပုတ်၊ ကသောင်း၊ မကျီးပွေး၊ လက်ပံ၊ ကသစ် ၊ ပိန္နဲဖို၊ တောသရက်၊ ပျဉ်းမ ၊ တလိုင်း ခေါင်း၊ ကြက်ရိုး ဝါး၊ သစ်ပုတ်

(ခ) စီးပွားဖြစ်သစ်တောစိုက်ခင်း

စဉ်	စိုက်ပျိုးသူ	နိုင်ငံ ပိုင်	ပုဂ္ဂလိ ကပိုင်ဧက	စိုက်ဧက ပေါင်း	တည်နေရာ	အပင်အမျိုး အစားပေါင်း
၁	သစ်တောဦးစီး	၁၅၀		၁၅၀	ချောင်းသာ ကြိုးဝိုင်း	ပျဉ်းကတိုး
၂	ဒေါ်ယဉ်ယဉ်ခိုင်				ချောင်းသာ	ပျဉ်းကတိုး/ရေမနေ
၃	ဒေါ်ခင်မာလာဝင်း				။	။
၄	ဦးဇော်ဇော်ပိုင်				။	။

၅	ဒေါ်အိအိမြတ်				။	။
၆	ဒေါ်ရည်မွန်ကျော်				။	။
၇	ဦးစိန်တင်				။	။
၈	ဦးအုန်းကျော်မြင့်				။	။
၉	ဦးသူရ				။	။
၁၀	ဦးတင်အောင်ချို				။	။
၁၁	ဦးဝဏ္ဏ				သလပ်ခွာ	ပျဉ်းကတိုး
၁၂	ဦးရွှေစိုး				မဲဇလီ	။
၁၃	ဦးမြင့်ထွန်း				ချောင်းသာ	။
၁၄	ဦးနိုင်နိုင်ဦး				ချောင်းသာ	။
၁၅	ဒေါ်မူမူသိန်း				မဲဇလီ	။

(ဂ) သစ်ထုတ်လုပ်မှု

၂၀၁၇ ခုနှစ်၊ ဧပြီလမှ ၂၀၁၈ ခုနှစ် မတ်လကုန်အထိ အပိုင်း (၁) ပါ စာရင်းများအတိုင်း ဖြစ်ပါသည်။

(ဃ) သစ်တောထွက်ပစ္စည်းများ

စဉ်	ပစ္စည်းအမျိုးအမည်	ရေတွက်ပုံ	ထုတ်လုပ်မှု
၁	ကျွန်း	ကုဗတန်	-
၂	သစ်မာ	ကုဗတန်	-
၃	ကျွန်းနှင့်သစ်မာတိုင်	လုံး	-
၄	ထင်း	ကုဗတန်	၂၅၀
၅	မီးသွေး	။	၁၀၀
၆	ဝါး	လုံး (၀၀၀)	၅၀၀
၇	ကြိမ်	။	၇
၈	ခနိ/ သက္ကယ်	ဗျစ် (၀၀၀)	၂၅၀

တွင်းထွက်ပစ္စည်းထုတ်လုပ်မှုလုပ်ငန်း

၂၈။ ပုသိမ်မြို့နယ်၏ တွင်းထွက်ပစ္စည်း ထုတ်လုပ်မှုလုပ်ငန်းနှင့်ပတ်သက်သောအချက်အလက် များမှာ အောက်ပါအတိုင်းဖြစ်ပါသည်-

(က) ဓါတ်သတ္တုတူးဖော်ထုတ်လုပ်မှု

၂၀၁၇ ခုနှစ်၊ ဧပြီလမှ ၂၀၁၈ ခုနှစ် မတ်လကုန်အထိ အပိုင်း (၁) ပါ စာရင်းများအတိုင်း ဖြစ်ပါသည်။

(ခ) ကျောက်မျက်တူးဖော်ထုတ်လုပ်မှု

၂၀၁၇ ခုနှစ်၊ ဧပြီလမှ ၂၀၁၈ ခုနှစ် မတ်လကုန်အထိ အပိုင်း (၁) ပါ စာရင်းများအတိုင်း ဖြစ်ပါသည်။

စွမ်းအင် နှင့် လျှပ်စစ်ကဏ္ဍ

၂၉။ ပုသိမ်မြို့နယ်၏စွမ်းအင် / လျှပ်စစ်ကဏ္ဍနှင့်ပတ်သက်သော အချက်အလက်များမှာအောက်ပါ အတိုင်းဖြစ်ပါသည်-

(က) ဓါတ်ဆီ/ဒီဇယ်အရောင်းဆိုင်

စဉ်	ဆိုင်အမည်	နိုင်ငံ/ ပုဂ္ဂလိကပိုင်	တစ်နှစ်ရောင်းရမှု စည်ပေါင်း	
			ဓါတ်ဆီ	ဒီဇယ်
၁	Recelcy	ပုဂ္ဂလိကပိုင်	၉၁၂၅၀	၂၅၅၅၀
၂	ရွှေစင်လမင်း	။	၁၀၉၅၀၀	၃၆၅၀၀
၃	New Day	။	၄၃၈၀၀	၁၈၂၅၀
၄	ကျော်စံ	။	၃၆၅၀၀	၁၈၂၀၀
၅	ဖိုက်ဝမ်း	။	၅၄၇၅၀	၁၈၂၅၀
၆	ဧရာရွှေဝါ	။	၃၆၅၀၀	၁၈၂၅၀
၇	MM	။	၂၉၂၀၀	၁၇၅၀၀
၈	Petrol.k	။	၅၄၉၀၀	၃၆၅၀၀
၉	Htoo	။	၄၈၂၀၀	၃၈၀၀၀
၁၀	ဝင်းရတနာ	။	၃၆၅၀၀	၁၈၂၅၀
၁၁	မြင့်မြတ်ထွဋ်ခေါင်	။	၃၆၅၀၀	၁၈၂၅၀
၁၂	M ₂ K	။	၃၆၅၀၀	၁၈၂၅၀
၁၃	Teiminal	။	၂၉၂၀၀	၁၇၅၀၀
၁၄	ကျော်ဇေ	။	၂၉၅၀၀	၁၇၇၀၀၀
၁၅	Max	။	၂၅၀၀၀	၁၂၀၀၀
၁၆	စွမ်းအားမြှင့်	။	၂၅၀၀၀	၁၂၀၀၀
၁၇	OK	။	၂၅၀၀၀	၁၂၀၀၀
၁၈	GL	။	၃၆၅၀၀	၁၈၂၅၀
စုစုပေါင်း			၇၈၄၃၀၀	၅၃၀၅၀၀

(ခ) သဘာဝဓါတ်ငွေ့အရောင်းဆိုင်များ

- မရှိပါ။

ပို့ဆောင်ရေးနှင့် လမ်းပန်းဆက်သွယ်ရေးလုပ်ငန်း၃၀။ ၂၀၁၇ ခုနှစ်၊ ဧပြီလမှ ၂၀၁၈ ခုနှစ် မတ်လကုန်အထိ အပိုင်း (ခ) ပါစာရင်းများအတိုင်း ဖြစ်ပါသည်။

ပြည်သူ့ဆောက်လုပ်ရေးလုပ်ငန်းများ

၃၁။ ၂၀၁၇ ခုနှစ်၊ ဧပြီလမှ ၂၀၁၈ ခုနှစ် မတ်လကုန်အထိ အပိုင်း (ခ) ပါစာရင်းများအတိုင်း ဖြစ်ပါသည်။

ဟိုတယ်နှင့် ခရီးသွားလုပ်ငန်း

၃၂။ ပုသိမ်မြို့နယ်ရှိ ဟိုတယ်နှင့်ခရီးသွားလုပ်ငန်းနှင့် ပတ်သက်သော အချက်အလက်များမှာ အောက်ပါ အတိုင်း ဖြစ်ပါသည်။

(က) ဟိုတယ်၊ မိုတယ်၊ အင်း၊ တည်းခိုခန်း

စဉ်	ဟိုတယ်ပေါင်း	မိုတယ်ပေါင်း	အင်းပေါင်း	တည်းခိုခန်းပေါင်း
၁	၇၉	၂	-	၁၀၂

(ခ) ကမ်းခြေနှင့် အပန်းဖြေနေရာများ

၂၀၁၇ ခုနှစ်၊ ဧပြီလမှ ၂၀၁၈ ခုနှစ် မတ်လကုန်အထိ အပိုင်း (၁) ပါ စာရင်းများအတိုင်း ဖြစ်ပါသည်။

သမဝါယမအသင်းများ

၃၃။ ၂၀၁၇ ခုနှစ်၊ ဧပြီလမှ ၂၀၁၈ ခုနှစ် မတ်လကုန်အထိ အပိုင်း (၁) ပါ စာရင်းများအတိုင်း ဖြစ်ပါသည်။

စီးပွားရေးဆိုင်ရာ အခြေခံအဆောက်အအုံများ

၃၄။ ၂၀၁၇ ခုနှစ်၊ ဧပြီလမှ ၂၀၁၈ ခုနှစ် မတ်လကုန်အထိ အပိုင်း (၁) ပါ စာရင်းများအတိုင်း ဖြစ်ပါသည်။

စည်ပင်သာယာရေးလုပ်ငန်းများ

၃၅။ ၂၀၁၇ ခုနှစ်၊ ဧပြီလမှ ၂၀၁၈ ခုနှစ် မတ်လကုန်အထိ အပိုင်း (၁) ပါ စာရင်းများအတိုင်း ဖြစ်ပါသည်။

ပုံနှိပ်လုပ်ငန်းနှင့် မီဒီယာလုပ်ငန်းများ

၃၆။ ပုသိမ်မြို့နယ်တွင်းရှိသော ပုံနှိပ်တိုက်နှင့် မီဒီယာလုပ်ငန်းများမှာ အောက်ပါအတိုင်း ဖြစ် ပါသည်။

(က) ပုံနှိပ်လုပ်ငန်းနှင့် တေးသံသွင်း၊ ဗီဒီယို

စဉ်	ပုံနှိပ်စက်		ကွန်ပျူတာ	မိတ္တူ	တေးသံသွင်း	ဗီဒီယို
	နိုင်ငံပိုင်	ပုဂ္ဂလိကပိုင်				
၁	-	၉	၄၀	၄၅	၄	၁၂၄

(ခ) မီဒီယာလုပ်ငန်းများ

၂၀၁၇ ခုနှစ်၊ ဧပြီလမှ ၂၀၁၈ ခုနှစ် မတ်လကုန်အထိ အပိုင်း (၁) ပါ စာရင်းများအတိုင်း ဖြစ်ပါသည်။

ပြည်တွင်းအသားတင်ထုတ်လုပ်မှုနှင့်ဝန်ဆောင်မှုတန်ဖိုး

၃၇။ ပုသိမ်မြို့နယ်၏ ပြည်တွင်းအသားတင်ထုတ်လုပ်မှုနှင့် ဝန်ဆောင်မှုတန်ဖိုးကိုအောက်ပါ အတိုင်း ဖော်ပြအပ်ပါသည်-

ကျပ်သန်းပေါင်း

စဉ်	အကြောင်းအရာ	၂၀၁၇-၂၀၁၈ အသားတင်ထုတ်လုပ်မှု	၂၀၁၈-၂၀၁၉ ရည်မှန်းချက်တန်ဖိုး	၂၀၁၈ခုနှစ်၊ ဧပြီလမှစက်တင်ဘာလထိ ဆောင်ရွက်နိုင်မှု		
				တန်ဖိုး	အကောင်အထည်ဖော်နိုင်မှု	တိုးတက်မှု %
၁	ထုတ်လုပ်မှုတန်ဖိုး	၄၄၉၈၈.၇	၆၂၁၇၁.၃	၄၄၁၅၅.၁	၇၁.၀	၈.၂
၂	ဝန်ဆောင်မှု	၁၁၂၉၂၁.၃	၁၃၄၉၈၃.၅	၁၁၄၇၂၉.၁	၈၅.၀	၆.၀
၃	ကုန်သွယ်မှုတန်ဖိုး	၉၂၁၀.၀	၁၆၁၉၆.၃	၉၁၄၆.၁	၅၆.၅	၉.၆
	စုစုပေါင်းအသားတင်ထုတ်လုပ်မှုနှင့် ဝန်ဆောင်မှုတန်ဖိုး	၁၆၇၁၂၀.၀	၂၁၃၃၅၁.၁	၁၆၈၀၃၀.၃	၇၈.၈	၆.၉

တစ်ဦးချင်းဝင်ငွေ

၃၈။ ၂၀၁၇ ခုနှစ်၊ ဧပြီလမှ ၂၀၁၈ ခုနှစ် မတ်လကုန်အထိ အပိုင်း (၁) ပါ စာရင်းများအတိုင်း ဖြစ်ပါသည်။

အသက်မွေးဝမ်းကျောင်းလုပ်ငန်းအလိုက် အလုပ်လုပ်သူဦးရေ

၃၉။ ပုသိမ်မြို့နယ်၏ အသက်မွေးဝမ်းကျောင်း လုပ်ငန်းအလိုက် အလုပ်လုပ်ကိုင်သူဦးရေမှာ အောက်ပါအတိုင်း ဖြစ်ပါသည်-

စဉ်	အစိုးရဝန်ထမ်း	ဝန်ဆောင်မှု	စိုက်ပျိုးရေး	မွေးမြူရေး	အရောင်းအဝယ်	စက်မှုလက်မှု	ရေလုပ်ငန်း	ကျပ်သန်း	အခြား	စုစုပေါင်း
၁	၂၀၀၃၄	၂၄၉၄	၄၀၁၀၆	၃၈၈၈၆	၂၉၃၆၈	၄၀၅၁	၆၇၇၈၇	၄၄၆၆	၃၂၂၉၃	၂၃၉၄၇၅

အလုပ်လုပ်နိုင်သူဦးရေနှင့် အလုပ်လက်မဲ့ဦးရေ

၄၀။ ၂၀၁၇ ခုနှစ်၊ ဧပြီလမှ ၂၀၁၈ ခုနှစ် မတ်လကုန်အထိ အပိုင်း (ခ) ပါ စာရင်းများအတိုင်း ဖြစ်ပါသည်။

အခန်း (၇)

လူမှုရေးဆိုင်ရာအချက်အလက်များ

ပညာရေးကဏ္ဍ

၄၁။ ပုသိမ်မြို့နယ်တွင်ရှိသော လူမှုရေးဆိုင်ရာအချက်အလက်များမှာ အောက်ပါအတိုင်း ဖော်ပြ အပ်ပါသည်-

(က) အဆင့်မြင့်ပညာ

၂၀၁၇ ခုနှစ်၊ ဧပြီလမှ ၂၀၁၈ ခုနှစ် မတ်လကုန်အထိ အပိုင်း (ခ) ပါ စာရင်း များအတိုင်း ဖြစ်ပါသည်။

(ခ) အခြေခံပညာ

(၁) အထကကျောင်းများ

စဉ်	ကျောင်းအမည်	တည်နေရာ	အကျယ် အဝန်း (ဧက)	ဆရာ/ ဆရာမ ဦးရေ	ကျောင်းသား/ သူဦးရေ	ဆရာနှင့် ကျောင်းသား အချိုး
၁	အထက (၁)	ရကအ (၃)	၁၂.၀၁	၄၉	၁၄၅၇	၁ : ၃၀
၂	အထက (၂)	။	၇.၈၉	၅၉	၂၁၄၃	၁ : ၃၆
၃	အထက (၃)	။	၇.၃၈	၃၆	၆၂၂	၁ : ၁၇
၄	အထက (၄)	ရကအ (၈)	၃.၄၂	၄၇	၁၅၅၆	၁ : ၃၃
၅	အထက (၅)	ရကအ (၂)	၁၈.၂၉	၅၂	၁၃၅၁	၁ : ၂၆
၆	အထက (၆)	ရကအ (၄)	၂.၄၈	၆၂	၂၂၃၃	၁ : ၃၆
၇	အထက (၇)	ရကအ (၁၁)	၇.၅	၆၅	၂၁၆၂	၁ : ၃၃
၈	အထက (၈)	ရကအ (၉)	၃.၈၀	၄၅	၁၅၁၃	၁ : ၃၄
၉	အထက (၉)	ရကအ (၆)	၁.၄၈	၅၁	၁၅၈၁	၁ : ၃၁
၁၀	အထကကြက်ပေါင်	ကြက်ပေါင်	၅.၀၀	၃၂	၈၁၅	၁ : ၂၅
၁၁	အထကတက္ကသိုလ်	ရကအ (၃)	၀.၅၃	၃၁	၅၂၂	၁ : ၁၇
၁၂	အထက ရွှေမြင်တင်	ရွှေမြင်တင်ရွာ	၁၉.၁၈	၅၁	၁၂၄၂	၁ : ၂၄
၁၃	အထက အနန်းကုန်း	အနန်းကုန်းရွာ	၄.၅၂	၃၅	၇၃၄	၁ : ၂၁
၁၄	အထက ငွေဆောင်	ငွေဆောင်	၁၀.၇၃	၃၃	၁၀၉၆	၁ : ၁၃

၁၅	အထက သလပ်ခွာ	သလပ်ခွာ	၁၁.၄၈	၄၃	၁၆၉၆	၁:၃
၁၆	အထက (ဆင်မ)	ဆင်မ	၇.၅၁	၂၃	၆၂၀	၁:၂၇
၁၇	အထက ချောင်းသာ	ချောင်းသာ	၃.၁၀	၃၇	၁၂၈၉	၁:၃၅
၁၈	အထက ရွှေသောင်ယံ	ရွှေသောင်ယံ	၅.၀၀	၂၃	၄၂၈	၁:၁၉
၁၉	အထက (အုန်းချောင်း)	သဲကုန်း	၂.၇၀	၂၂	၅၄၁	၁:၂၅
၂၀	အထက (မကျီးဇင်)	မကျီးဇင်	၅.၄၄	၂၆	၄၂၇	၁:၁၆
၂၁	အထက (သဘော့ကန်)	သဘော့ကန်	၁၀.၄၅	၂၁	၅၃၇	၁:၁၇
	စုစုပေါင်း			၈၄၃	၂၄၅၆၅	၁:၂၉

(၂) အလကကျောင်းများ

၂၀၁၇ ခုနှစ်၊ ဧပြီလမှ ၂၀၁၈ ခုနှစ် မတ်လကုန်အထိ အပိုင်း (၁)ပါ စာရင်းများအတိုင်း ဖြစ်ပါသည်။

(၃) အမက ကျောင်းများ

၂၀၁၇ ခုနှစ်၊ ဧပြီလမှ ၂၀၁၈ ခုနှစ် မတ်လကုန်အထိ အပိုင်း (၁)ပါ စာရင်းများအတိုင်း ဖြစ်ပါသည်။

(ဂ) မူလတန်းကြိုကျောင်း

စဉ်	ကျောင်းအမည်	ဆရာ/ဆရာမ ဦးရေ	ကျောင်းသား ကျောင်းသူ ဦးရေ	အချိုး
၁	အလက (၁)	၂	၂၀	၁:၁၀
၂	အမက (ဥမ္မာဒန္တိ)	၃	၃၉	၁:၁၃
၃	အမက (ကိုးသိန်း)	၁	၂၇	၁:၂၇
၄	အမက (အလယ်ကုန်း)	၁	၁၁	၁:၁၁
၅	အမက (ရာမည)	၁	၂၈	၁:၂၈
၆	အမက (ကြောင်ပန်းကုန်း)	၂	၃၂	၁:၁၆
၇	အမက (မြို့ချောင်း)	၂	၂၈	၁:၁၄
၈	အမက (ဟတ္ထနော)	၁	၃	၁:၃
၉	အမက (ပန်းတင်ကုန်း-၁)	၂	၃၇	၁:၁၈
၁၀	အမက (မရမ်းချို)	၁	၁၇	၁:၁၇
၁၁	အမက (ပြည်တော်သာ)	၁	၃၁	၁:၃၁
၁၂	အမက (ကျောက်ငူ)	၁	၁၅	၁:၁၅

၁၃	အမက (ပိတောက်ချောင်း)	၂	၃၁	၁:၁၅
၁၄	အမက (မြတ်တို)	၁	၃၃	၁:၃၃
၁၅	အမက (လိန်ကုန်း)	၁	၁၇	၁:၁၇
၁၆	အမက (ကြိမ်နီကုန်း)	၁	၃၁	၁:၃၁
၁၇	အမက (ရွာဟောင်းကြီး)	၁	၅၀	၁:၂၅
၁၈	အမက (နတ်ပြည်ချော)	၁	၂၁	၁:၂၁
၁၉	အမက (ကျည်းပင်ကုန်း)	၁	၆	၁:၁၆
၂၀	အမက (ချောင်းသာ-၁)	၁	၃၅	၁:၃၅
	စုစုပေါင်း	၂၇	၅၁၂	၁:၁၉

(ဃ) ဘုန်းတော်ကြီးသင် ပညာရေးကျောင်း

စဉ်	ကျောင်းအမည်	ဆရာ/ ဆရာမ ဦးရေ	ကျောင်း သား/သူ ဦးရေ	အချိုး
၁	အောင်ဇော်ဘုန်းကြီးကျောင်း	၄	၆၆	၁:၁၆
၂	နိဂြောဓာရုံဘုန်းကြီးကျောင်း	၄	၃၂	၁:၁၈
၃	အောင်သပြေဘုန်းကြီးကျောင်း	၁၃	၄၀၉	၁:၃၇
၄	ပညာပါရမီဘုန်းကြီးကျောင်း	၁၁	၂၁၁	၁:၁၉
၅	ရတနာအလင်းရောင်	၇	၁၁၆	၁:၁၆
၆	သုခရိပ်	၅	၂၁၁	၁:၄၂
	စုစုပေါင်း	၄၄	၁၀၄၅	၁:၂၅

(င) ကျောင်းနေအရွယ်ကလေးများ ကျောင်းအပ်နှံမှု

စဉ်	(၅)နှစ်ပြည့်ကလေး			ကျောင်းအပ်နှံမှု			ကျောင်း အပ်နှံမှု %
	ကျား	မ	ပေါင်း	ကျား	မ	ပေါင်း	
၁	၃၁၈၉	၃၁၀၂	၆၂၉၁	၃၁၈၉	၃၁၀၂	၆၂၉၁	၁၀၀

(စ) တက္ကသိုလ်ဝင်တန်း အောင်မြင်မှု

စဉ်	ကျောင်းအမည်	၂၀၁၇-၂၀၁၈ ခုနှစ်			၂၀၁၈-၂၀၁၉ ခုနှစ်		
		ဓမ္မ ဗြဟ္မ	အောင်မြင်	ရာခိုင်နှုန်း	ဓမ္မ ဗြဟ္မ	အောင်မြင်	ရာခိုင်နှုန်း
၁	အထက (၁) ပုသိမ်	၁၉၄	၆၄	၃၂.၉၉	-	-	-
၂	အထက (၂) ပုသိမ်	၄၀၉	၂၅၉	၆၃.၃၃	-	-	-

၃	အထက (၃) ပုသိမ်	၁၁၉	၂၂	၁၈.၄၉	-	-	-
၄	အထက (၄) ပုသိမ်	၂၄၁	၅၃	၂၁.၉၉	-	-	-
၅	အထက (၅) ပုသိမ်	၃၂၅	၈၈	၂၇.၀၈	-	-	-
၆	အထက (၆) ပုသိမ်	၃၈၉	၂၂၂	၅၇.၀၇	-	-	-
၇	အထက (၇) ပုသိမ်	၂၁၄	၈၂	၃၈.၃၂	-	-	-
၈	အထက (၈) ပုသိမ်	၂၀၀	၅၀	၂၅.၀၀	-	-	-
၉	အထက ရွှေမြင်တင်	၂၇၄	၆၅	၂၃.၇၂	-	-	-
၁၀	အထကခွဲ အနန်းကုန်း	၅၅	၁၅	၂၇.၂၇	-	-	-
၁၁	အထကခွဲမြင်းကကွင်း	၆၈	၂၆	၃၈.၂၄	-	-	-
၁၂	အထကခွဲကြက်ပေါင်	၆၇	၂၄	၃၅.၈၂	-	-	-
၁၃	အထကခွဲ ရှေ့ပြာ	၅၉	၇	၁၁.၈၆	-	-	-
၁၄	အထက ငွေဆောင်	၇၆	၁၇	၂၂.၃၃	-	-	-
၁၅	အထကခွဲ ရှောက်ချောင်း	၄၈	၁၈	၃၇.၅၃	-	-	-
၁၆	အထကခွဲ သဇင်	၃၃	၁၈	၅၄.၅၅	-	-	-
၁၇	အထကခွဲ ဆင်မ	၁၉	၃	၁၅.၇၉	-	-	-
၁၈	အထက (ခွဲ) သလပ်ခွာ	၁၈၀	၁၉	၁၀.၅၆	-	-	-
၁၉	အထက၊ချောင်းသာ	၁၆၂	၃၇	၂၂.၈၄	-	-	-
၂၀	အထက (ရွှေသောင်ယံ)	၄၈	၁၃	၂၇.၀၈	-	-	-
၂၁	အထကခွဲ အုန်းချောင်း	၆၄	၈	၁၂.၅၀	-	-	-
၂၂	အထကခွဲ သဘော့ကန်	၃၂	၃	၉.၃၈	-	-	-
၂၃	အထက (၉) ပုသိမ်	၁၂၁	၃၃	၂၇.၂၇	-	-	-
၂၄	အထက (တက္ကသိုလ်)	၃၇	၁၅	၄၀.၅၄	-	-	-
၂၅	အထက (ခွဲ) (လ-၁) ပုသိမ်	၁၁၁	၄၆	၄၁.၄၄	-	-	-
၂၆	အထက (ခွဲ) (လ-၂) ပုသိမ်	၈၉	၆	၆.၇၄	-	-	-
၂၇	အထက (ခွဲ) (လ-၃) ပုသိမ်	၅၅	၁၅	၂၇.၂၇	-	-	-
၂၈	အထက (ခွဲ) (လ-၅) ပုသိမ်	၅၄	၈	၁၄.၈၁	-	-	-
၂၉	အထက (ခွဲ) ဘုရားကြီးကုန်း	၄၂	၇	၁၆.၆၇	-	-	-
၃၀	ကပထ (ဧရာရတနာ)	၆၁	၂၆	၄၂.၆၂	-	-	-
၃၁	ကပထ (KST)	၄၁	၁၉	၄၆.၃၄	-	-	-
၃၂	ပြင်ပဖြေ	၂၄၂၁	၁၀၂၃	၄၂.၂၆	-	-	-
	မြို့နယ်ချုပ်	၆၃၀၈	၂၃၁၁	၃၆.၆၄	-	-	-

(ဆ) စာတတ်မြောက်မှု ရာနှုန်းအခြေအနေ

စဉ်	မြို့နယ် လူဦးရေ	(၁၅)နှစ်အထက် လူဦးရေ	စာတတ်မြောက် ဦးရေ	စာတတ်မြောက် မှုနှုန်း
၁	၃၃၉၀၁၅	၂၇၁၄၃၆	၃၃၂၆၅၄	၉၈.၁၃%

(ဇ) သင်ကြားမှု၊ သင်ယူမှု၊ အထောက်အကူပြု စာသင်ခန်းများဖွင့်လှစ်နိုင်မှု အခြေ အနေ

၂၀၁၇ ခုနှစ်၊ ဧပြီလမှ ၂၀၁၈ ခုနှစ် မတ်လကုန်အထိ အပိုင်း(၁)ပါ စာရင်းများအတိုင်း ဖြစ်ပါသည်။

(ဈ) စာကြည့်တိုက်များ ဖွင့်လှစ်နိုင်မှု

၂၀၁၇ ခုနှစ်၊ ဧပြီလမှ ၂၀၁၈ ခုနှစ် မတ်လကုန်အထိ အပိုင်း(၁)ပါ စာရင်းများအတိုင်း ဖြစ်ပါသည်။

ကျန်းမာရေးကဏ္ဍ

၄၂။ ပုသိမ်မြို့နယ်၏ ကျန်းမာရေးကဏ္ဍဆိုင်ရာ အချက်အလက်များမှာ အောက်ပါအတိုင်း ဖြစ်ပါ သည်-

(က) ဆေးရုံများ

၂၀၁၇ ခုနှစ်၊ ဧပြီလမှ ၂၀၁၈ ခုနှစ် မတ်လကုန်အထိ အပိုင်း (၁)ပါစာရင်း များအတိုင်း ဖြစ်ပါသည်။

(ခ) ဆေးပေးခန်းများ

၂၀၁၇ ခုနှစ်၊ ဧပြီလမှ ၂၀၁၈ ခုနှစ် မတ်လကုန်အထိ အပိုင်း (၁)ပါစာရင်း များအတိုင်း ဖြစ်ပါသည်။

(ဂ) ကျေးလက်ကျန်းမာရေးဌာန/ဌာနခွဲ

၂၀၁၇ ခုနှစ်၊ ဧပြီလမှ ၂၀၁၈ ခုနှစ် မတ်လကုန်အထိ အပိုင်း (၁)ပါစာရင်း များအတိုင်း ဖြစ်ပါသည်။

(ဃ) ကျန်းမာရေးစောင့်ရှောက်မှု

စဉ်	မြို့နယ် လူဦးရေ	ဆရာဝန်မှကျန်းမာရေး စောင့်ရှောက်မှုနှုန်း		သူနာပြုမှ ကျန်းမာရေး စောင့်ရှောက်မှုနှုန်း		လ/ထ ကျန်းမာရေးမှူးမှ ကျန်းမာရေးစောင့်ရှောက်မှုနှုန်း	
		ဆရာဝန်ဦး ရေ	ဆရာဝန် နှင့်လူဦးရေ အချိုး	သူနာပြု ဦးရေ	သူနာပြုနှင့် လူဦးရေအချိုး	လ/ထ ကျန်းမာ ရေးမှူးဦးရေ	လ/ထကျန်းမာ ရေးမှူး နှင့် လူဦးရေအချိုး
၁	၃၃၉၀၁၅	၁၁	၁:၃၀၈၁၆	၂၆	၁:၁၃၀၃၇	၈	၁:၄၂၃၇၂

(င) ဒေသတွင်းအများဆုံးဖြစ်တတ်သောရောဂါများ

၂၀၁၇ ခုနှစ်၊ ဧပြီလမှ ၂၀၁၈ ခုနှစ် မတ်လကုန်အထိ အပိုင်း (၁)ပါစာရင်း
များအတိုင်း ဖြစ်ပါသည်။

(စ) HIV/AIDS -ရောဂါ ဖြစ်ပွား/ သေဆုံးဦးရေ

၂၀၁၇ ခုနှစ်၊ ဧပြီလမှ ၂၀၁၈ ခုနှစ် မတ်လကုန်အထိ အပိုင်း (၁)ပါစာရင်း
များအတိုင်း ဖြစ်ပါသည်။

(ဆ) ကျန်းမာရေးဆိုင်ရာ ညွှန်းကိန်းများ

၂၀၁၇ ခုနှစ်၊ ဧပြီလမှ ၂၀၁၈ ခုနှစ် မတ်လကုန်အထိ အပိုင်း (၁)ပါစာရင်း
များအတိုင်း ဖြစ်ပါသည်။

လူမှုရေးအသင်းအဖွဲ့များ

၄၃။ ပုသိမ်မြို့နယ်ရှိ လူမှုရေးအသင်းအဖွဲ့များဆိုင်ရာ အချက်အလက်များမှာ အောက်ပါ
အတိုင်းဖြစ်ပါသည်-

(က) INGO အဖွဲ့များ

၂၀၁၇ ခုနှစ်၊ ဧပြီလမှ ၂၀၁၈ ခုနှစ် မတ်လကုန်အထိ အပိုင်း (၁)ပါစာရင်း
များအတိုင်း ဖြစ်ပါသည်။

(ခ) NGO အဖွဲ့များ (ဦးရေ)

၂၀၁၇ ခုနှစ်၊ ဧပြီလမှ ၂၀၁၈ ခုနှစ် မတ်လကုန်အထိ အပိုင်း (၁)ပါစာရင်း
များအတိုင်း ဖြစ်ပါသည်။

(ဂ) အသင်းအဖွဲ့များ

စဉ်	အသင်းအဖွဲ့ အမည်	ရုံး/ ရုံးခွဲ တည်နေရာ	မှတ်ပုံတင် အမှတ်	ဆောင်ရွက်သည့် လုပ်ငန်း
၁	အငြိမ်းစားများကူညီရေးအသင်း	ပုသိမ်မြို့၊ ဝိသာခါ ဓမ္မာရုံ၊ အမှတ် (၄) ရပ်ကွက်	၆/ပုသိမ်/၀၀၂	အငြိမ်းစား ဝန်ထမ်း များအားကူညီစောင့်ရှောက်ရန်။
၂	နေရှင်နယ်ကျွန်းမာရေးစောင့်ရှောက်မှုအသင်း	ကိုးနဝင်း သိမ်တော်ကြီး အထက (၂) ကျောင်းဝင်း (ယာယီ) အမှတ် (၃) ရပ်ကွက်	၆/ပုသိမ်/၀၀၃	အငြိမ်းစားဆရာကြီး/ဆရာမကြီး များကျန်းမာရေးနှင့် နေထိုင်စားသောက်မှု စရိတ်ထောက်ပံ့ရန်။
၃	ပညာခါနဲ ပညာရေးဖောင်ဒေးရှင်း	အမှတ် (၁၉၆၀) ၊ ဘိုကုန်း၊ အမှတ် (၉) ရပ်ကွက်	၆/ပုသိမ်/၀၀၄	ပုသိမ်မြို့၊ အမှတ် ၉ / ၁၀ ရပ်ကွက် အတွင်း ပညာသင်ယူနေသော ချို့တဲ့နွမ်းပါး ကျောင်းသား/သူတို့၏ ပညာသင်ကြားမှု အဆင်ပြေချောမွေ့ စေ ရန်။
၄	ရဲမှုထမ်းဟောင်းလူမှုစောင့်ရှောက်ရေး အသင်း	နယူးလိုင်း ရဲဓမ္မာရုံ အမှတ် (၅) ရပ်ကွက်	၆/ပုသိမ်/၀၀၅	ပင်စင်စား ရဲမှုထမ်းဟောင်းများအားကူညီစောင့်ရှောက်ရန်။
၅	စာတိုက်၊ ကြေးနန်း၊ တယ်လီဖုန်းအငြိမ်းစားများကူညီရေးအသင်း	ဆက်သွယ်ရေးရုံး ဝန်းဓမ္မာရုံ၊အမှတ် (၄) ရပ်ကွက်	၆/ပုသိမ်/၀၀၆	အသင်းဝင်အငြိမ်းစား မိသားစုဝင်များ နာ ရေး / ကျန်းမာရေး ကူညီစောင့်ရှောက်ရန်။
၆	စေတနာလူငယ် နာရေးကူညီမှုအသင်း	စက်ကုန်းရပ် အမှတ် (၁၀) ရပ်ကွက်	၆/ပုသိမ်/၀၀၇	နာရေးကူညီမှု လုပ်ငန်းများ ဆောင်ရွက်ရန်။
၇	သစ္စာရောင်ခြည် နာရေးကူညီမှုနှင့် ကျန်းမာရေးစောင့်ရှောက်မှုအသင်း	မရမ်းချောင်းရပ် အမှတ် (၁၀) ရပ်ကွက်	၆/ပုသိမ်/၀၀၈	နာရေးကူညီမှုနှင့်ကျန်းမာရေးစောင့်ရှောက်မှု လုပ်ငန်းများဆောင်ရွက်ရန်။
စဉ်	အသင်းအဖွဲ့ အမည်	ရုံး/ ရုံးခွဲ တည်နေရာ	မှတ်ပုံတင် အမှတ်	ဆောင်ရွက်သည့် လုပ်ငန်း
၈	စေတနာ့ရောင်ခြည် လူမှုကူညီရေးအသင်း	သစ်ညိုကုန်းရပ် အမှတ် (၁) ရပ်ကွက်	၆/ပုသိမ်/၀၀၉	ကျန်းမာရေး စောင့်ရှောက်မှုနှင့် နာရေးကူညီမှု လုပ်ငန်းများ ဆောင်ရွက်ရန်။

၉	အရက်ဦးလူမှုကူညီရေးအသင်း	ရွှေဝက်လူးလမ်းအမှတ် (၉) ရပ်ကွက်	၆/ပုသိမ်/၀၁၀	ဘာသာရေး၊ လူမှုရေးလုပ်ငန်းများနှင့် သဘာဝဘေးအန္တရာယ် ကျရောက်သောနေရာများသို့ လိုအပ်သော အကူအညီများပေးရေး လုပ်အားဒါနကုသိုလ်ပြုရန်။
၁၀	အဖြူရောင်နာရေးကူညီမှုအသင်း	ငါးအောက်ချောင်းတိုးချဲ့ (၂) လမ်းအမှတ် (၁) ရပ်ကွက်	၆/ပုသိမ်/၀၁၁	နာရေးကူညီမှု၊ ဘာသာရေး၊ ကျန်းမာရေးစောင့်ရှောက်မှု လုပ်ငန်းများကူညီဆောင်ရွက်ရန်။
၁၁	ပုသိမ်တက္ကသိုလ် မြန်အာစာအသင်း	တက္ကသိုလ်လမ်းအမှတ် (၃) ရပ်ကွက်	၆/ပုသိမ်/၀၁၂	အငြိမ်းစားဆရာကြီး/ဆရာမကြီးများအားကူညီထောက်ပံ့ရန်။

အားကစားနှင့် ဖျော်ဖြေရေးလုပ်ငန်းများ

၄၄။ ၂၀၁၇ ခုနှစ်၊ ဧပြီလမှ ၂၀၁၈ ခုနှစ် မတ်လကုန်အထိ အပိုင်း (၁) ပါစာရင်းများအတိုင်း ဖြစ်ပါသည်။

အခန်း (၈)

ဘာသာရေးဆိုင်ရာအချက်အလက်များ

ဗုဒ္ဓဘာသာဆိုင်ရာ အဆောက်အဦးများနှင့် သာသနာဝင်ပုဂ္ဂိုလ်များ

၄၅။ ၂၀၁၇ ခုနှစ်၊ ဧပြီလမှ ၂၀၁၈ ခုနှစ် မတ်လကုန်အထိ အပိုင်း (၁) ပါစာရင်းများအတိုင်း ဖြစ်ပါသည်။

အခြားဘာသာရေးအဆောက်အဦများ

၄၆။ ၂၀၁၇ ခုနှစ်၊ ဧပြီလမှ ၂၀၁၈ ခုနှစ် မတ်လကုန်အထိ အပိုင်း (၁) ပါစာရင်းများအတိုင်း ဖြစ်ပါသည်။

သမိုင်းဝင် ထင်ရှားသောအဆောက်အဦးနှင့် နေရာများ

၄၇။ ၂၀၁၇ ခုနှစ်၊ ဧပြီလမှ ၂၀၁၈ ခုနှစ် မတ်လကုန်အထိ အပိုင်း (၁) ပါစာရင်းများအတိုင်း ဖြစ်ပါသည်။

အခန်း (၉)

ဒေသဖွံ့ဖြိုးရေးလုပ်ငန်းများ

ဒေသဖွံ့ဖြိုးရေးလုပ်ငန်းများ ဆောင်ရွက်နိုင်မှုအခြေအနေ

၄၈။ ပုသိမ်မြို့နယ်၏ ဒေသဖွံ့ဖြိုးရေးလုပ်ငန်းများ ဆောင်ရွက်နိုင်မှု အခြေအနေမှာအောက်ပါ အတိုင်းဖြစ်ပါသည်-

(က) ကျေးလက်ဒေသဖွံ့ဖြိုးတိုးတက်ရေးဦးစီးဌာနမှဆောင်ရွက်သည့်လုပ်ငန်းများ

(၁) တံတားများ

၂၀၁၇ ခုနှစ်၊ ဧပြီလမှ ၂၀၁၈ ခုနှစ် မတ်လကုန်အထိ အပိုင်း(၁)ပါ စာရင်းများအတိုင်း ဖြစ်ပါသည်။

(၂) သောက်သုံးရေ ရရှိရေးလုပ်ငန်း

စဉ်	မြို့နယ်	အမျိုးအစားနှင့် အတိုင်းအတာ					အကျိုးပြု အိမ်ခြေ
		ရေကန်	ရေတွင်း	အဝီစိတွင်း	လျှိုပိတ်	မြစ်ရေတင်	
၁	ပုသိမ်	၂	၃	၂	-	-	၈၂၉

(၃) လျှပ်စစ်မီးလင်းရေးလုပ်ငန်း

၂၀၁၇ ခုနှစ်၊ ဧပြီလမှ ၂၀၁၈ ခုနှစ် မတ်လကုန်အထိ အပိုင်း(၁)ပါ စာရင်းများအတိုင်း ဖြစ်ပါသည်။

(၄) မြစ်မီးရောင် ကျေးရွာစီမံကိန်းလုပ်ငန်း (၂၀၁၇-၂၀၁၈ ခုဘဏ္ဍာနှစ်)

၂၀၁၇ ခုနှစ်၊ ဧပြီလမှ ၂၀၁၈ ခုနှစ် မတ်လကုန်အထိ အပိုင်း(၁)ပါ စာရင်းများအတိုင်း ဖြစ်ပါသည်။

(၅) ကျေးလက်အိမ်ယာဖွံ့ဖြိုးရေးလုပ်ငန်း

၂၀၁၇ ခုနှစ်၊ ဧပြီလမှ ၂၀၁၈ ခုနှစ် မတ်လကုန်အထိ အပိုင်း(၁)ပါ စာရင်းများအတိုင်း ဖြစ်ပါသည်။

(၆) ကျေးလက်အိမ်သာလုပ်ငန်း

၂၀၁၇ ခုနှစ်၊ ဧပြီလမှ ၂၀၁၈ ခုနှစ် မတ်လကုန်အထိ အပိုင်း(၁)ပါ စာရင်းများအတိုင်း ဖြစ်ပါသည်။

(ခ) အစိုးရ၊ ပြည်သူ့ဆောင်ရွက်သည့် ဒေသဖွံ့ဖြိုးရေး လုပ်ငန်းများ

၂၀၁၇ ခုနှစ်၊ ဧပြီလမှ ၂၀၁၈ ခုနှစ် မတ်လကုန်အထိ အပိုင်း(၁)ပါစာရင်းများအတိုင်း ဖြစ်ပါသည်။

မြို့ပြစီမံကိန်း (Town Plan) နှစ်(၃၀)အတွက် မြေအသုံးချမှု ဆိုင်ရာ လျာထားမှု

၄၉။ မြို့ပြစီမံကိန်း (Town Plan) နှစ်(၃၀)အတွက် မြေအသုံး ချမှုဆိုင်ရာ လျာထားချက်မှာ အောက်ပါအတိုင်းဖြစ်ပါသည်-

စဉ်	မြို့နယ်/မြို့	လျာထားမြေဧကပေါင်း	လျာထားမည့်မြေကွက်ပေါင်း	မှတ်ချက်
၁	ပုသိမ်မြို့နယ်	၂၇၆.၁၆	-	

အခန်း (၁၀)

အထွေထွေ

အခြားတင်ပြလိုသောအချက်များ

၅၀။ အခြားတင်ပြရန်မရှိပါ။

နိဂုံး

၅၁။ ၂၀၁၇ ခုနှစ်၊ ဧပြီလမှ ၂၀၁၈ ခုနှစ် မတ်လကုန်အထိ အပိုင်း(၁)ပါစာရင်းများအတိုင်း ဖြစ်ပါသည်။

အုပ်ချုပ်ရေးမှူး
မြို့နယ်အထွေထွေအုပ်ချုပ်ရေးဦးစီးဌာန
ပုသိမ်မြို့နယ်

ရက်စွဲ၊ ၂၀၁၉ ခုနှစ်၊ ဖေဖော်ဝါရီလ () ရက်

