

ဧရာဝတီတိုင်းဒေသကြီး

လပွတ္တာခရိုင်

မြို့နယ်အထွေထွေအုပ်ချုပ်ရေးဦးစီးဌာန

လပွတ္တာမြို့နယ်

၂၀၁၇ ခုနှစ်၊ ဧပြီလမှ ၂၀၁၈ ခုနှစ်၊ မတ်လအထိ

ဒေသဆိုင်ရာအချက်အလက်များနှင့်

၂၀၁၈ ခုနှစ်၊ ဧပြီလမှ စက်တင်ဘာလအထိ

ဒေသဆိုင်ရာအချက်အလက်များ

မာတိကာ  
အပိုင်း (၁)  
၂၀၁၇ ခုနှစ်၊ ဧပြီလမှ ၂၀၁၈ ခုနှစ်၊ မတ်လအထိ  
ဒေသဆိုင်ရာအချက်အလက်များ

စဉ်	အကြောင်းအရာ	စာမျက်နှာ	
		မှ	ထိ
	<b>မြေပုံ</b>		
	<b>အခန်း (၁)</b> <b>နိဒါန်း နှင့် ဒေသသမိုင်း</b>		
၁။	နိဒါန်း	၁	၁
၂။	ဒေသသမိုင်းအကျဉ်း	၁	၂
	<b>အခန်း (၂)</b> <b>ပထဝီဝင်အနေအထား</b>		
၃။	တည်နေရာနှင့် အကျယ်အဝန်း	၂	၂
၄။	နယ်နိမိတ်	၃	၃
၅။	မြေမျက်နှာသွင်ပြင်	၃	၃
၆။	ရေဆင်း	၃	၃
၇။	ပင်လယ်ရေမျက်နှာပြင်အထက်အမြင့်	၃	၃
	<b>အခန်း (၃)</b> <b>ရာသီဥတုနှင့်သဘာဝပတ်ဝန်းကျင်</b>		
၈။	ရာသီဥတု	၃	၃
၉။	သဘာဝပေါက်ပင်	၃	၃
၁၀။	တောရိုင်းတိရစ္ဆာန်များ	၄	၄
၁၁။	သဘာဝပတ်ဝန်းကျင်လက်ရှိအခြေအနေ	၄	၄
၁၂။	သဘာဝပတ်ဝန်းကျင်ထိန်းသိမ်းရေးလုပ်ငန်းများ	၄	၄
၁၃။	သဘာဝဘေးအန္တရာယ် ကျရောက်မှု	၄	၄
	<b>အခန်း (၄)</b> <b>လူဦးရေဆိုင်ရာအချက်အလက်များ</b>		
၁၄။	နေထိုင်သည့်တိုင်းရင်းသားလူမျိုးစုများ	၄	၄
၁၅။	အိမ်ခြေ ၊ အိမ်ထောင်စုနှင့်လူဦးရေ (က) အိမ်ခြေ/အိမ်ထောင်စု (ခ) လူဦးရေ	၅ ၅	၅ ၅
၁၆။	လူဦးရေတိုးနှုန်းနှင့် ကျား/မ အချိုး (က) လူဦးရေတိုးနှုန်းနှင့်ကျား/မ အချိုး (ခ) မွေးဖွား၊ သေဆုံး၊ ပြောင်းဝင်၊ ပြောင်းထွက်လူဦးရေ	၆ ၆	၆ ၆
၁၇။	ကိုးကွယ်သည့်ဘာသာ	၆	၆
၁၈။	နိုင်ငံခြားသားများနေထိုင်မှု	၇	၇
	<b>အခန်း (၅)</b> <b>အုပ်ချုပ်ရေးဆိုင်ရာအချက်အလက်များ</b>		
၁၉။	အုပ်ချုပ်ရေးနယ်မြေ ဖွဲ့စည်းမှု	၇	၇
၂၀။	ရွေးကောက်ပွဲဆိုင်ရာ ကိစ္စရပ်များ (က) မြို့နယ်ရွေးကောက်ပွဲကော်မရှင်အဖွဲ့ခွဲ အဖွဲ့ဝင်စာရင်း (ခ) ဆန္ဒမဲပေးပိုင်ခွင့်ရှိသူဦးရေ	၇ ၈	၈ ၈

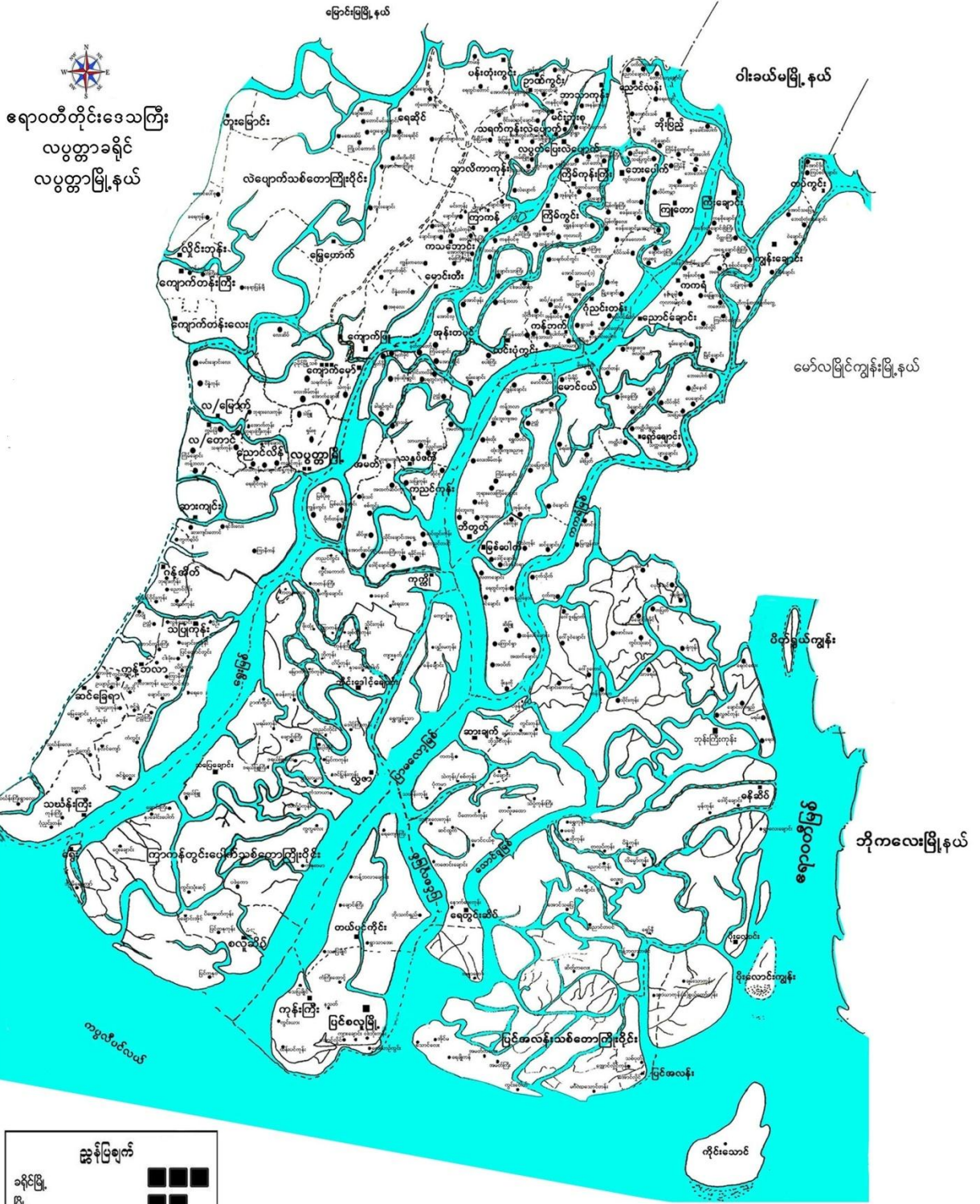
စဉ်	အကြောင်းအရာ	စာမျက်နှာ	
		မှ	ထိ
	(ဂ) နိုင်ငံရေးပါတီများ	၈	၈
	(ဃ) ရွေးချယ်ခံရသောလွှတ်တော်ကိုယ်စားလှယ်များ	၉	၉
	<b>အခန်း (၆)</b> <b>စီးပွားရေးဆိုင်ရာ အချက်အလက်များ</b>		
၂၁။	စီးပွားရေးဆိုင်ရာ ခြုံငုံသုံးသပ်ချက်	၉	၉
၂၂။	မြေအသုံးချမှု	၉	၁၀
၂၃။	<b>ဆည်မြောင်းတာဝန်များနှင့်ဆည်ရေသောက်ဧရိယာ</b> (က) ကိုယ့်အားကိုယ်ကိုးဆည်များ (ခ) မြစ်ရေတင်စီမံကိန်းများ (ဂ) တာဝန်များ/ရေထိန်းတံခါးများ	၁၀ ၁၀ ၁၁	၁၀ ၁၀ ၁၂
၂၄။	<b>စိုက်ပျိုးရေးလုပ်ငန်း</b> (က) အဓိကသီးနှံ (၁၀) မျိုး စိုက်ပျိုးထုတ်လုပ်မှု (ခ) နှစ်ရှည်သီးနှံစိုက်ပျိုးမှုအခြေအနေ (ဂ) အခြားဈေးကွက်ဝင်သီးနှံများစိုက်ပျိုးထုတ်လုပ်မှု (ဃ) လယ်ယာသုံးစက်ကိရိယာ သုံးစွဲမှုအခြေအနေ (င) လယ်ယာသုံးထယ်၊ ထွန်နှင့်ကျွဲ၊ နွားကောင်ရေ (စ) ဒေသတွင်းဆန်ဖူလုံမှုရာခိုင်နှုန်း (ဆ) ဒေသတွင်းဆီဖူလုံမှုရာခိုင်နှုန်း	၁၂ ၁၃ ၁၃ ၁၄ ၁၄ ၁၅ ၁၅	၁၂ ၁၃ ၁၃ ၁၄ ၁၄ ၁၅ ၁၅
၂၅။	<b>မွေးမြူရေးလုပ်ငန်း</b> (က) မွေးမြူရေးဇုန်များ (ခ) မြို့နယ်မွေးမြူရေး (ကောင်ရေ) (ဂ) မြို့နယ်အသားထုတ်လုပ်မှု (ပိဿာ) (ဃ) မြို့နယ်ကြက်/ဘဲ/ငှက်/ငှက်ထုတ်လုပ်မှု (လုံး) (င) နို့ထွက်ပစ္စည်းထုတ်လုပ်မှု (စ) မြို့နယ်ငါးပုစွန်မွေးမြူမှုအခြေအနေ (ဆ) ရေချို၊ ရေငန်ငါးဖမ်းလုပ်ငန်းမှ အသားထုတ်လုပ်မှု	၁၆ ၁၆ ၁၆ ၁၇ ၁၇ ၁၇ ၁၇	၁၆ ၁၆ ၁၆ ၁၇ ၁၇ ၁၇ ၁၇
၂၆။	<b>စက်မှုလက်မှုလုပ်ငန်း</b> (က) စက်မှုဇုန်များ (ခ) မြို့နယ်ရှိစက်ရုံများ (ဂ) မြို့နယ်ရှိအလုပ်ရုံများ (ဃ) အိမ်တွင်းစက်မှုလက်မှုလုပ်ငန်းများ	၁၈ ၁၈ ၁၈ ၁၉	၁၈ ၁၈ ၁၈ ၁၉
၂၇။	<b>သစ်တောလုပ်ငန်းဆောင်ရွက်မှုအခြေအနေ</b> (က) သစ်တောများ (ခ) စီးပွားဖြစ်သစ်တောစိုက်ခင်း (ဂ) သစ်ထုတ်လုပ်မှု (ဃ) သစ်တောထွက်ပစ္စည်းများ	၁၉ ၁၉ ၁၉ ၂၀	၁၉ ၁၉ ၁၉ ၂၀
၂၈။	<b>တွင်းထွက်ပစ္စည်းထုတ်လုပ်မှုလုပ်ငန်း</b> (က) ဓာတ်သတ္တုတူးဖော်ထုတ်လုပ်မှု (ခ) ကျောက်မျက်တူးဖော်ထုတ်လုပ်မှု	၂၀ ၂၀	၂၀ ၂၀
၂၉။	<b>စွမ်းအင်နှင့်လျှပ်စစ်ကဏ္ဍ</b>		

စဉ်	အကြောင်းအရာ	စာမျက်နှာ	
		မှ	ထိ
	(က) ဓာတ်ဆီ/ဒီဇယ် အရောင်းဆိုင်များ (ခ) သဘာဝဓါတ်ငွေ့အရောင်းဆိုင်များ	၂၁ ၂၁	၂၁ ၂၁
၃၀။	<b>ပို့ဆောင်ရေးနှင့်လမ်းပန်းဆက်သွယ်ရေးလုပ်ငန်း</b> (က) လေကြောင်းလမ်း (ခ) ရေကြောင်းလမ်း (ဂ) ရထားလမ်းနှင့်ဘူတာရုံများ (ဃ) ကားဂိတ်များ	၂၂ ၂၂ ၂၂ ၂၃	၂၂ ၂၂ ၂၂ ၂၃
၃၁။	<b>လမ်းဦးစီးဌာနလုပ်ငန်းများ</b> (က) ကားလမ်းများ (ခ) မြို့နယ်ချင်းဆက်လမ်းများ (ဂ) တံတားများ (ဃ) လမ်း၊တံတားသုံးစက်ကိရိယာများ (င) လမ်း၊တံတားအသုံးပြုခကောက်ခံသည့်လုပ်ငန်း	၂၃ ၂၃ ၂၄ ၂၄ ၂၄	၂၃ ၂၃ ၂၄ ၂၄ ၂၄
၃၂။	<b>ဟိုတယ်နှင့်ခရီးသွားလုပ်ငန်း</b> (က) (၁) ဟိုတယ်၊ (၂) မိုတယ်၊အင်း၊ တည်းခိုခန်း (ခ) ကမ်းခြေ/ အပန်းဖြေနေရာ	၂၅ ၂၅	၂၅ ၂၅
၃၃။	သမဝါယမအသင်းများ	၂၅	၂၅
၃၄။	<b>စီးပွားရေးဆိုင်ရာ အခြေခံအဆောက်အအုံများ</b> (က) ကုမ္ပဏီ၊ ကုန်စည်ဒိုင်၊ပွဲရုံ၊ဈေးနှင့်ကုန်တိုက်များ (ခ) ဘဏ်များ (ဂ) စတိုးဆိုင်နှင့်အရောင်းဆိုင်များ	၂၆ ၃၂ ၃၂	၃၁ ၃၂ ၃၂
၃၅။	<b>စည်ပင်သာယာရေးလုပ်ငန်းများ</b> (က) ဈေးလုပ်ငန်း (ခ) သောက်သုံးရေရရှိရေးလုပ်ငန်း (ဂ) သန့်ရှင်းရေးလုပ်ငန်း (ဃ) လမ်း၊ တံတားလုပ်ငန်း	၃၃ ၃၃ ၃၃ ၃၄	၃၃ ၃၃ ၃၃ ၃၄
၃၆။	<b>ပုံနှိပ်လုပ်ငန်းနှင့် မီဒီယာလုပ်ငန်းများ</b> (က) ပုံနှိပ်လုပ်ငန်းနှင့် တေးသံသွင်း၊ ဗွီဒီယို (ခ) မီဒီယာလုပ်ငန်းများ	၃၅ ၃၅	၃၅ ၃၅
၃၇။	ပြည်တွင်း အသားတင်ထုတ်လုပ်မှုနှင့်ဝန်ဆောင်မှု တန်ဖိုး	၃၅	၃၅
၃၈။	လူတစ်ဦးချင်းဝင်ငွေ	၃၆	၃၆
၃၉။	အသက်မွေးဝမ်းကြောင်းလုပ်ငန်းအလိုက် အလုပ်လုပ် သူဦးရေ	၃၆	၃၆
၄၀။	အလုပ်လုပ်နိုင်သူဦးရေနှင့် အလုပ်လက်မဲ့ဦးရေ	၃၆	၃၆
	<b>အခန်း (၇)</b> <b>လူမှုရေးဆိုင်ရာ အချက်အလက်များ</b>		
၄၁။	<b>ပညာရေးကဏ္ဍ</b> (က) အဆင့်မြင့်ပညာ	၃၇	၃၇

စဉ်	အကြောင်းအရာ	စာမျက်နှာ	
		မှ	ထိ
	(ခ) အခြေခံပညာ (ဂ) မူလတန်းကြိုကျောင်း (ဃ) ဘုန်းတော်ကြီးသင်ပညာရေးကျောင်း (င) ကျောင်းနေအရွယ်ကလေးများ ကျောင်းအပ်နှံမှု (စ) တက္ကသိုလ်ဝင်တန်းအောင်မြင်မှု (ဆ) စာတတ်မြောက်မှု ရာခိုင်နှုန်း (ဇ) သင်ကြားမှု သင်ယူမှုအထောက်အကူပြုစာသင်ခန်းများဖွင့်လှစ်နိုင်မှု (ဈ) စာကြည့်တိုက်များဖွင့်လှစ်နိုင်မှု	၃၇ ၄၁ ၄၂ ၄၂ ၄၃ ၄၃ ၄၃ ၄၄	၄၁ ၄၂ ၄၂ ၄၂ ၄၃ ၄၃ ၄၄ ၄၄
၄၂။	<b>ကျန်းမာရေးကဏ္ဍ</b> (က) ဆေးရုံများ (ခ) ဆေးပေးခန်းများ (ဂ) ကျေးလက်ကျန်းမာရေးဌာန/ဌာနခွဲ (ဃ) ကျန်းမာရေးစောင့်ရှောက်မှု (င) ဒေသတွင်း အများဆုံးဖြစ်တတ်သောရောဂါများ (စ) HIV/ AIDS-ရောဂါ ဖြစ်ပွား/ သေဆုံးဦးရေ (ဆ) ကျန်းမာရေးဆိုင်ရာ အညွှန်းကိန်းများ	၄၅ ၄၅ ၄၅ ၄၈ ၄၉ ၄၉ ၄၉	၄၅ ၄၅ ၄၈ ၄၈ ၄၉ ၄၉ ၄၉
၄၃။	<b>လူမှုရေးအသင်းအဖွဲ့များ</b> (က) INGO (ခ) NGO (ဦးရေ) (ဂ) အသင်းအဖွဲ့များ	၅၀ ၅၀ ၅၁	၅၀ ၅၀ ၅၁
စဉ်	အကြောင်းအရာ	စာမျက်နှာ	
		မှ	ထိ
၄၄။	<b>အားကစားနှင့်ဖျော်ဖြေရေးလုပ်ငန်းများ</b>	၅၂	၅၂
	<b>အခန်း (၈)</b> <b>ဘာသာရေးဆိုင်ရာအချက်အလက်များ</b>		
၄၅။	<b>ဗုဒ္ဓဘာသာဆိုင်ရာအဆောက်အဦများနှင့်သာသနာဝင် ပုဂ္ဂိုလ်များ</b> (က) သာသနိကအဆောက်အဦများ (ခ) ရဟန်းသံဃာနှင့်သီလရှင်များ (ဂ) ထင်ရှားသည့်ဘုရား၊စေတီ၊ပုထိုးများ (ဃ) ထင်ရှားသည့်ဘုန်းတော်ကြီးကျောင်းများ	၅၂ ၅၂ ၅၃ ၅၃	၅၂ ၅၂ ၅၃ ၅၃
၄၆။	အခြားဘာသာရေးအဆောက်အဦများ	၅၃	၅၃
၄၇။	<b>သမိုင်းဝင်ထင်ရှားသောအဆောက်အဦနှင့်နေရာများ</b>	၅၄	၅၄
	<b>အခန်း (၉)</b> <b>ဒေသဖွံ့ဖြိုးရေးဆိုင်ရာအချက်အလက်များ</b>		
၄၈။	ဒေသဖွံ့ဖြိုးရေးလုပ်ငန်းများဆောင်ရွက်နိုင်မှုအခြေနေ (က) ကျေးလက်ဒေသဖွံ့ဖြိုးတိုးတက်ရေးဦးစီးဌာနမှ ဆောင်ရွက်လျက်ရှိသောလုပ်ငန်းများ (ခ) အစိုးရနှင့် ပြည်သူမှ ဆောင်ရွက်သည့် ဒေသ ဖွံ့ဖြိုးရေးလုပ်ငန်းများ	၅၄ ၅၈	၅၈ ၅၈
၄၉။	မြို့ပြစီမံကိန်း (TownPlan) နှစ် (၃၀) အတွက်မြေအသုံးချမှုဆိုင်ရာလျာထားမှု	၅၈	၅၉

စဉ်	အကြောင်းအရာ	စာမျက်နှာ	
		မှ	ထိ
	အခန်း (၁၀) အထွေထွေ		
၅၀။	အခြားတင်ပြလိုသောအချက်များ	၅၉	၅၉
၅၁။	နိဂုံး	၅၉	၅၉

# လပွတ္တာမြို့နယ်မြေပုံ



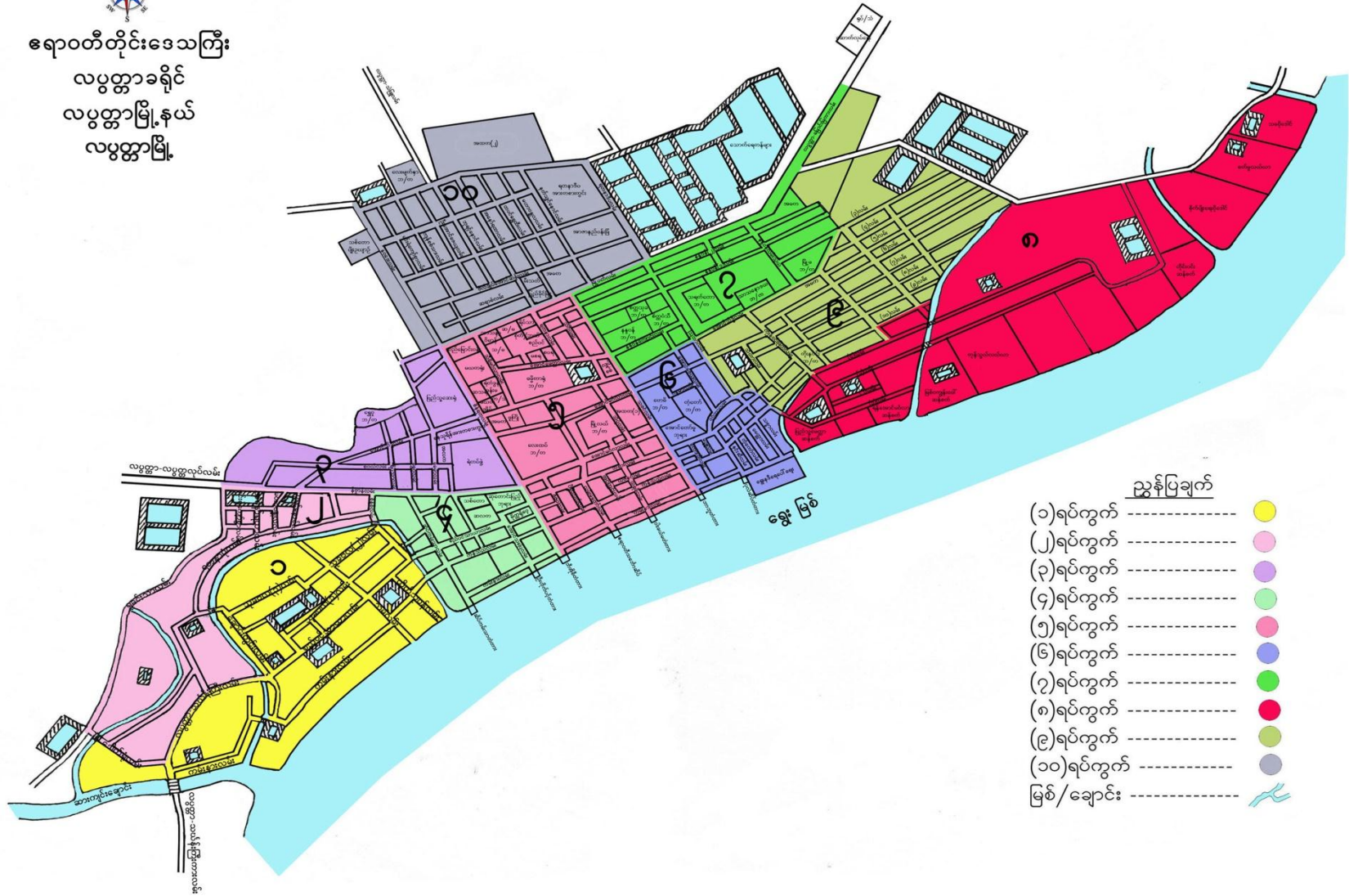
**မြေပုံဗဟိုချက်**

ခရိုင်မြို့	■
မြို့	■
မြို့နယ်ခွဲ	■
ကျေးရွာအုပ်စု	●
မြစ်/ချောင်း	—
ကာလမ်း	—
ပြင်လေ့မြို့နယ်ခွဲ	■
တံတား	⌵

# လပွတ္တာမြို့ကွက်ပြေမြေပုံ



ရောဝတီတိုင်းဒေသကြီး  
လပွတ္တာခရိုင်  
လပွတ္တာမြို့နယ်  
လပွတ္တာမြို့



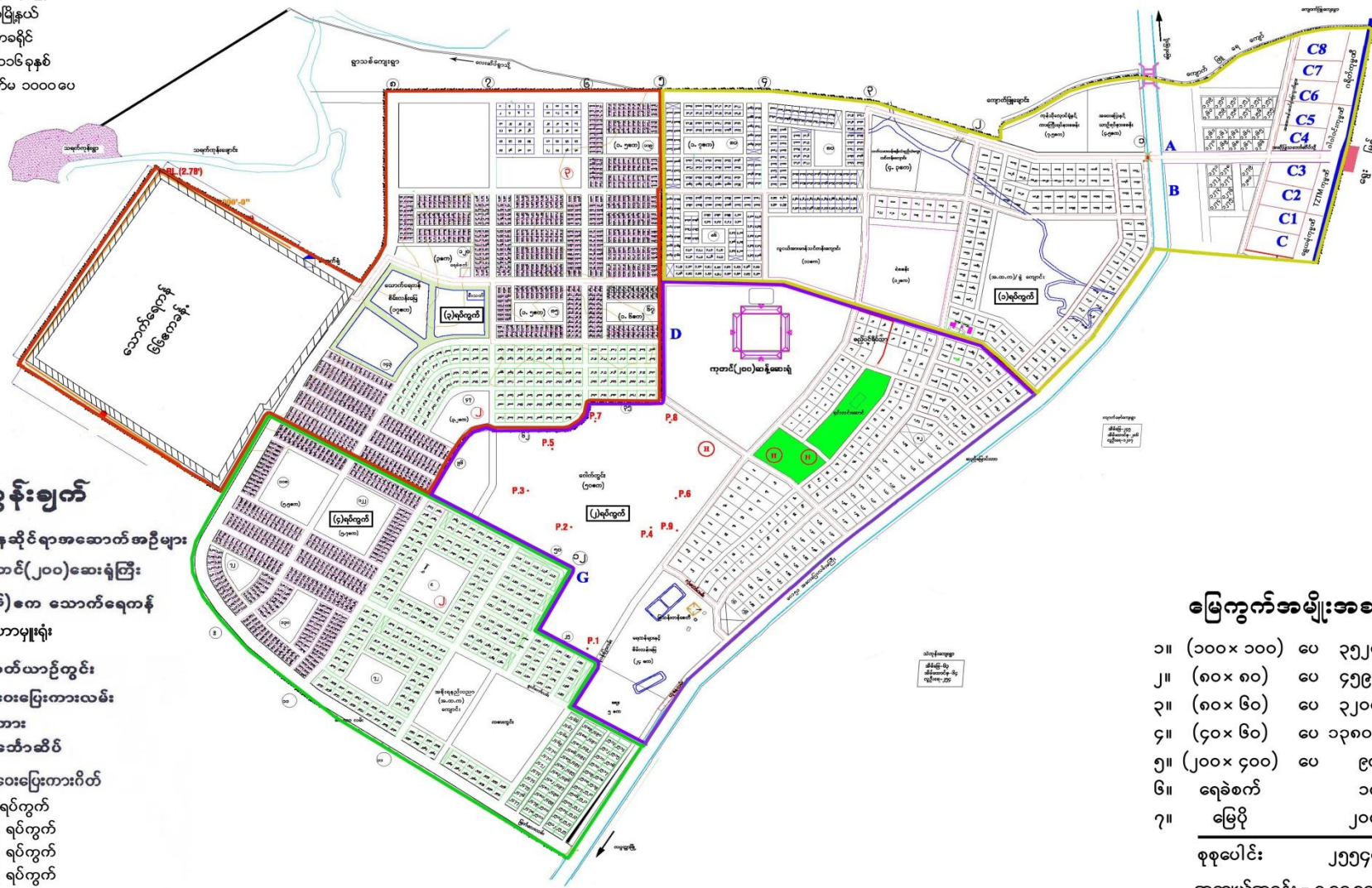
- ညွှန်ပြချက်
- (၁)ရပ်ကွက် ----- ●
  - (၂)ရပ်ကွက် ----- ●
  - (၃)ရပ်ကွက် ----- ●
  - (၄)ရပ်ကွက် ----- ●
  - (၅)ရပ်ကွက် ----- ●
  - (၆)ရပ်ကွက် ----- ●
  - (၇)ရပ်ကွက် ----- ●
  - (၈)ရပ်ကွက် ----- ●
  - (၉)ရပ်ကွက် ----- ●
  - (၁၀)ရပ်ကွက် ----- ●
  - မြစ်/ချောင်း -----



# လပွတ္တာ ၃-မိုင်မြို့ အညွှန်းပြမြေပုံ



လပွတ္တာ ၃-မိုင်မြို့  
လပွတ္တာမြို့နယ်  
လပွတ္တာခရိုင်  
၂၀၁၅ - ၂၀၁၆ ခုနှစ်  
စကေး ၁ လက်မ ၁၀၀၀ပေ



## ရည်ညွှန်းချက်

- ဌာနဆိုင်ရာအဆောက်အဦများ
- ကုတင်(၂၀၀)ဆေးရုံကြီး
- (၆၆)စတ သောက်ရေတန်
- ပျံ့လာပျံ့ရုံး
- ရဟတ်ယာဉ်တွင်း
- အဝေးပြေးကားလမ်း
- တံတား
- သင်္ဘောဆိပ်
- အဝေးပြေးကားဂိတ်
- (၁)ရပ်ကွက်
- (၂) ရပ်ကွက်
- (၃) ရပ်ကွက်
- (၄) ရပ်ကွက်

## မြေကွက်အမျိုးအစား

၁။	(၁၀၀ x ၁၀၀) ပေ	၃၅၂ကွက်
၂။	(၈၀ x ၈၀) ပေ	၄၅၉ကွက်
၃။	(၈၀ x ၆၀) ပေ	၃၂၀ကွက်
၄။	(၄၀ x ၆၀) ပေ	၁၃၈၀ကွက်
၅။	(၂၀၀ x ၄၀၀) ပေ	၉ကွက်
၆။	ရေခဲစက်	၁ကွက်
၇။	မြေပို	၂၀ကွက်
စုစုပေါင်း		၂၅၅၄ကွက်
အကျယ်အဝန်း = ၁.၃၃ စတုရန်းမိုင်		

ဧရာဝတီတိုင်း၊ လပွတ္တာခရိုင်၊ လပွတ္တာမြို့နယ်၊ ပြင်စလူမြို့နယ်ခွဲ၊ ပြင်စလူမြို့ ရပ်ကွက်များဖော်ပြသည့်မြေပုံ



ပြင်စလူမြို့အညွှန်းပြမြေပုံ  
 ပြင်စလူမြို့နယ်ခွဲ  
 လပွတ္တာမြို့နယ်  
 လပွတ္တာခရိုင်  
 ဧရာဝတီတိုင်း  
 ၂၀၀၉-၂၀၁၀ ခုနှစ်



ညွှန်းပြချက်	
ရပ်ကွက်	( ဝ )
ရပ်ကွက်ခြား	—
မြစ်ချောင်း	~

လပွတ္တာမြို့နယ်ဒေသဆိုင်ရာအချက်အလက်များ

အခန်း (၁)

နိဒါန်းနှင့်ဒေသသမိုင်း

နိဒါန်း

၁။ အထွေထွေအုပ်ချုပ်ရေးဦးစီးဌာနသည် ပြည်ထဲရေးဝန်ကြီးဌာန အောက်ရှိဌာနတစ်ခုဖြစ်ပြီး တရားဥပဒေစိုးမိုးရေး၊ ရပ်ရွာအေးချမ်းသာယာရေး၊ ဒေသဖွံ့ဖြိုးရေးနှင့် ပြည်သူ့အကျိုးပြုဆောင်ရွက်ရေး ဟူသော ရည်မှန်းချက် တာဝန်များကိုအောင်မြင်အောင်ဆောင်ရွက်လျက်ရှိပါသည်။ အထွေထွေအုပ်ချုပ်ရေး ဦးစီးဌာနတွင် တာဝန်ထမ်းဆောင်ကြသည့် အဆင့်ဆင့်သော အရာထမ်း၊ အမှုထမ်းများသည် ရုံးချုပ် အဆင့်မှ အောက်ခြေ ရပ်ကွက်/ ကျေးရွာအုပ်စုအဆင့်အထိ အထွေထွေအုပ်ချုပ်ရေးဦးစီးဌာနရုံး အသီးသီး တွင်တာဝန်ထမ်းဆောင်ကြပြီး နိုင်ငံတော် အုပ်ချုပ်ရေးယန္တရားချောမွေ့စွာ လည်ပတ်ရေးတွင်ပါဝင် ဆောင်ရွက်ခြင်း၊ ဝန်ကြီးဌာန၏ ရည်မှန်းချက်တာဝန်များ၊ အခြားဝန်ကြီးဌာနမှပေးအပ်သောတာဝန်များနှင့် ဒေသဆိုင်ရာ အစိုးရအဖွဲ့များမှပေးအပ်သော လုပ်ငန်း တာဝန်များကို ကျေပွန်စွာ ထမ်းဆောင်နေကြရသည်ဖြစ်ရာ ဒေသဆိုင်ရာအချက်အလက်များပြုစုထားရှိခြင်းသည်များစွာ အရေးပါ လာပါသည်။ ဒေသဆိုင်ရာအချက်အလက်များပြုစုခြင်းဖြင့် မိမိတို့၏လုပ်ငန်းဆောင်ရွက်ရာတွင် အထောက်အကူပြု သကဲ့သို့ အကြီးအကဲများနယ်မြေသို့ ကွင်းဆင်းရာတွင်နယ်မြေ၏အချက်အလက်များကို လွယ်ကူစွာသိရှိနိုင်မည် ဖြစ်ပါသည်။ ဤစာအုပ်သည် လပွတ္တာမြို့နယ်၏ ဒေသဆိုင်ရာအချက်အလက်များ (၂၀၁၇ ခုနှစ်၊ ဧပြီလ (၁)ရက်နေ့မှ ၂၀၁၈ခုနှစ်၊ မတ်လ (၃၁)ရက်နေ့ထိ)အခြေအနေကို သက်ဆိုင်ရာဌာနအသီးသီးမှ ပေးပို့သော ကိန်းဂဏန်းများနှင့်အညီ ပြုစုတင်ပြထားခြင်းဖြစ်ပါသည်။

ဒေသ သမိုင်းအကျဉ်း

၂။ လပွတ္တာမြို့နယ်သည် ဧရာဝတီတိုင်းဒေသကြီး၊ လပွတ္တာခရိုင်၊ လပွတ္တာမြို့နယ် ရုံးစိုက်ရာမြို့ဖြစ်သည်။ လပွတ် ဟူသော စကားမှာ မွန်ဘာသာ လပတ်ပုဒ် ပျက်ဖြစ်၍ မြစ်နှစ်သွယ်ကို ဆက်သွယ်ထားသော ရေကျော်ဟု အဓိပ္ပာယ်ရပါသည်။ မွန်ဘာသာ "တာ" ဟူသောစကားမှာ မြန်မာလို "ထန်း"ဖြစ်သည်။ ၁၉၁၇ ခုနှစ်၊ အောက်တိုဘာလ (၂၃)ရက်နေ့စွဲပါ အထွေထွေအုပ်ချုပ်ရေးဦးစီးဌာန အမိန့် ကြော်ငြာစာအမှတ်၊ ၁၃၁၅အရ လပွတ္တာမြို့ကို မြောင်းမြမြို့နယ်မှ ထုတ်၍ လပွတ္တာ မြို့နယ်ဟု သတ်မှတ်ခဲ့သည်။ ၁၉၁၈ခုနှစ်၊ ဒီဇင်ဘာလ (၂၇)ရက် အခွန်တော်ဌာန အမိန့်ကြော်ငြာစာအမှတ်၊ ၁၂၇ အရ (နောင်အခါ သတိုးသီဟသူဓမ္မဗန္ဓိဗိမ္ဗိယဟု သိမြင်သော) မြောင်းမြအရေးပိုင်မစ္စတာ ကျောက်စာဗိမ္ဗိဗိယ လက်ထက်တွင် လပွတ္တာရွာကို လပွတ္တာမြို့ဟု ကြော်ငြာသည်။ မြို့တည်စက လပွတ္တာမြို့၏ အကျယ်အဝန်းမှာ(၁၀.၉)စတုရန်းမိုင်ရှိပြီး လပွတ္တာမြို့ကို ပြည်ထဲရေးဝန်ကြီးဌာန ၏ (၁၅.၇.၁၉၇၂) ရက်စွဲပါစာဖြင့် ရပ်ကွက်(၉)ရပ်ကွက်၊ ကျေးရွာအုပ်စု (၅၀) အုပ်စု၊ ကျေးရွာငယ် (၃၅၃)ရွာဖြင့် သတ်မှတ်ပေးခဲ့ပါသည်။ ပြည်ထဲရေးဝန်ကြီးဌာန၏ (၁.၄.၂၀၀၄)ရက်စွဲပါ စာအမှတ်၊ ၁၀၀/၂၄-၅၂/ဦး ၁ ဖြင့် ထုတ်ပြန်သည့် အမိန့်ကြော်ငြာစာအရ လပွတ္တာမြို့နယ်နှင့် ပြင်စလူမြို့နယ်ခွဲဟူ၍ ပြင်ဆင်ဖွဲ့စည်းခဲ့ရာ လပွတ္တာမြို့နယ်တွင် ရပ်ကွက် (၉)ရပ်ကွက်၊ ကျေးရွာအုပ်စု (၃၄)အုပ်စု၊ကျေးရွာ (၂၅၅)ရွာ၊ ပြင်စလူမြို့နယ်ခွဲတွင် ရပ်ကွက် (၃)ရပ်ကွက်၊ကျေးရွာအုပ်စု (၁၆)အုပ်စု၊ ကျေးရွာ (၁၄၀)ရွာဖြင့် ဖွဲ့စည်းခဲ့သဖြင့် လပွတ္တာမြို့နယ်တွင် မြို့နယ် (၁)ခု၊ မြို့နယ်ခွဲ (၁)ခု၊ မြို့ (၂)မြို့၊ ရပ်ကွက် (၁၂)ရပ်ကွက်၊ ကျေးရွာအုပ်စု (၅၀)အုပ်စု၊ ကျေးရွာခွဲ (၃၉၅)ရွာပါဝင်ခဲ့ပါသည်။ (၂.၅.၂၀၀၈)ရက်စွဲပါ အမိန့်ကြော်ငြာစာအရ ဧရာဝတီတိုင်း ဒေသကြီး၊ မြောင်းမြခရိုင်အား မြောင်းမြခရိုင်နှင့် လပွတ္တာခရိုင်အဖြစ် ပြင်ဆင်သတ်မှတ်ဖွဲ့စည်းလိုက်ရာ လပွတ္တာခရိုင်တွင် လပွတ္တာမြို့နယ်၊ မော်လမြိုင်ကျွန်းမြို့နယ်၊ ပြင်စလူမြို့နယ်ခွဲ၊ ဟိုင်းကြီးကျွန်းမြို့နယ်ခွဲတို့ ပါဝင်ပါသည်။ လပွတ္တာခရိုင်ဖွဲ့စည်းခြင်းကြောင့် လပွတ္တာမြို့နယ်တွင်

မြို့နယ်(၁)ခု၊ မြို့နယ်ခွဲ(၂)ခု၊ မြို့(၃)မြို့၊ ရပ်ကွက် (၁၅)ရပ်ကွက်၊ ကျေးရွာအုပ်စု(၉၈)အုပ်စုတို့ဖြင့် ပြင်ဆင်သတ်မှတ်ပေးခဲ့ပါသည်။ ပြည်ထဲရေးဝန်ကြီးဌာန၏ (၂၈.၁၂၀၁၁)ရက်စွဲပါ စာအမှတ်၊၂၀၀/၂၃-၃၀၉/ဦး ၁ဖြင့် ထုတ်ပြန်သည့် အမိန့်ကြော်ငြာစာအရ လပွတ္တာမြို့နယ်တွင် မြို့နယ်(၁)ခု၊ မြို့နယ်ခွဲ(၂)ခု၊ မြို့(၃)မြို့၊ ရပ်ကွက် (၁၆)ရပ်ကွက်၊ ကျေးရွာအုပ်စု(၉၉)အုပ်စု၊ ကျေးရွာခွဲ(၆၅၇)ရွာဖြင့် ပြန်လည်ပြင်ဆင် သတ်မှတ်ပေးခဲ့ပါသည်။ ပြည်ထဲရေးဝန်ကြီးဌာန၏ (၉.၉.၂၀၁၁) ရက်စွဲပါ အမိန့်ကြော်ငြာစာအရ ဧရာဝတီတိုင်းဒေသကြီး၊ လပွတ္တာခရိုင်၊ လပွတ္တာမြို့နယ်အတွင်းရှိ ဟိုင်းကြီးကျွန်း မြို့နယ်ခွဲ၊ ရပ်ကွက်(၃)ရပ်ကွက်၊ ကျေးရွာအုပ်စု(၂၂)အုပ်စု၊ ကျေးရွာ(၁၁၂)ရွာနှင့် လပွတ္တာမြို့နယ်အတွင်းမှ ကျေးရွာအုပ်စု(၁၆)အုပ်စုနှင့် ကျေးရွာခွဲ(၆၂)ရွာအား ပုသိမ်ခရိုင်၊ ငပုတောမြို့နယ်သို့ ထည့်သွင်း ဖွဲ့စည်းလိုက်ပြီး လပွတ္တာမြို့နယ်အား မြို့နယ်(၁)ခု၊ မြို့နယ်ခွဲ(၁)ခု၊ မြို့(၂)မြို့၊ ရပ်ကွက်(၁၃)ရပ် ကွက်၊ ကျေးရွာ အုပ်စု(၆၁)အုပ်စု၊ ကျေးရွာခွဲ(၄၈၃)ရွာဖြင့် ပြင်ဆင်သတ်မှတ်ပေးခဲ့ပါသည်။ ပြည်ထဲရေးဝန်ကြီးဌာန၏ (၂၄.၁၂. ၂၀၁၁) ရက်စွဲပါ စာအမှတ်၊ ၂၀၀/၂၃ -၃၀၄/ဦး ၁ ဖြင့် ပြင်အလန်းကျေးရွာအုပ်စုအား ပိုးလောင်း ကျေးရွာအုပ်စုနှင့် သစ်ပုတ်ကျေးရွာ အုပ်စုအဖြစ်လည်းကောင်း၊ (၂.၄.၂၀၁၃)ရက်စွဲပါ စာအမှတ်၊ ၂၀၀/၂၃-၃၀၇/ဦး ၁ ဖြင့် ကညင်ကိုင်း ကျေးရွာ အုပ်စုအား လည်းကောင်း၊ (၉.၄.၂၀၁၃)ရက်စွဲပါ စာအမှတ်၊ ၂၀၀/၂၃-၃၁၄/ဦး၁ ဖြင့် သပြေချောင်းကျေးရွာ အုပ်စုအားလည်းကောင်း၊ (၁.၃.၂၀၁၆)ရက်စွဲပါ စာအမှတ်၊ ပထရ/ဖ(၅၉၅)/ရေး ၁ ဖြင့် ရပ်ကွက်(၄)ခုပါဝင်သော လပွတ္တာ(၃)မိုင်မြို့အား လည်းကောင်း၊ (၂.၉.၂၀၁၇) ရက်စွဲပါစာအမှတ်၊ ပထရ/ဖ(၁၉၂၄)/ ရေး ၁ ဖြင့် ကျေးရွာ အုပ်စု(၁)အုပ်စုနှင့် ကျေးရွာ (၁၅)ရွာအား တိုးချဲ့ ပြင်ဆင်ဖွဲ့စည်းပြီးဖြစ်သဖြင့် ယခုအခါ လပွတ္တာမြို့နယ်တွင် မြို့နယ်(၁)ခု၊ မြို့(၃)မြို့၊ ရပ်ကွက် (၁၇)ရပ်ကွက်၊ ကျေးရွာအုပ်စု(၆၅)အုပ်စု၊ ကျေးရွာ(၅၀၅)ရွာတို့ဖြင့် ဖွဲ့စည်းထား သော မြို့နယ်တစ်ခုဖြစ်ပါသည်။

**အခန်း (၂)**

**ပထဝီဝင် အနေအထား**

**တည်နေရာနှင့်အကျယ်အဝန်း**

၃။ လပွတ္တာမြို့နယ်သည်မြောက်လတ္တီတွဒ် ၁၅ဒီဂရီ၄၀ မိနစ် ၃၀ စက္ကန့် နှင့် ၁၆ ဒီဂရီ၂၃မိနစ်အကြား အရှေ့လောင်ဂျီတွဒ် ၉၄ဒီဂရီ ၃၃မိနစ်နှင့်၉၅ ဒီဂရီ ၉မိနစ်အကြားတွင် တည်ရှိပါသည်။အရှေ့မှ အနောက်သို့ (၂၃.၂)မိုင်နှင့် တောင်မှမြောက်သို့(၃၆.၀၆၃)မိုင်ရှည်လျားပါသည်။လပွတ္တာမြို့နယ်နှင့် မြို့တို့၏ ဧရိယာ စတုရန်းမိုင်မှာ အောက်ပါအတိုင်းဖြစ်ပါသည်-

စဉ်	မြို့အမည်	မြို့ဧရိယာ စတုရန်းမိုင်	ကျေးရွာအုပ်စု ဧရိယာစတုရန်းမိုင်	မြို့နယ်ဧရိယာ စတုရန်းမိုင်
၁	လပွတ္တာ	၂.၅၃	၁၁၅၄.၇၄	၁၁၆၀.၀၀
၂	ပြင်စလူ	၁.၄၀	-	-
၃	လပွတ္တာ(၃)မိုင်	၁.၃၃	-	-
<b>မြို့နယ်ချုပ်</b>		<b>၅.၂၆</b>	<b>၁၁၅၄.၇၄</b>	<b>၁၁၆၀.၀၀</b>

**နယ်နိမိတ်**

၄။ လပွတ္တာမြို့နယ်၏ အရှေ့ဘက်တွင် ဘိုကလေးမြို့နယ်၊ တောင်ဘက်တွင် ကပ္ပလီပင်လယ်နှင့် ထိစပ် လျက်ရှိပါသည်။ အနောက်ဘက်တွင် ငပုတောမြို့နယ်နှင့် ထိစပ်လျက်ရှိပြီး မြောက်ဘက်တွင် မြောင်းမြမြို့နယ်၊ ဝါးခယ်မမြို့နယ်နှင့်မော်လမြိုင်ကျွန်းမြို့နယ်တို့နှင့်နယ်နိမိတ်ထိစပ်လျက်ရှိပါသည်။

**မြေမျက်နှာသွင်ပြင်**

၅။ လပွတ္တာမြို့နယ်သည် မြစ်ဝကျွန်းပေါ်ဒေသဖြစ်သည့်အလျှောက် မြစ်ချောင်းများပေါများပြီး မြို့နယ်၏ မြောက်ဘက်ပိုင်းတွင် အမြင့်ပေ ၅၀ အောက် တောင်ကုန်းအနည်းငယ်ရှိသည်မှအပ ကျန်ဒေသ အားလုံးသည် မြေပြန့်ဒေသများအားလုံးဖြစ်ပါသည်။

**ရေဆင်း**

၆။ လပွတ္တာမြို့နယ်တွင်မြစ်ချောင်းများပေါများသည့် ဒေသတစ်ခုဖြစ်ပြီး ထင်ရှားသည့်မြစ်ချောင်းများမှာ သက္ကယ် သောင်မြစ်၊ ရွေးမြစ်၊ ပြန်မလော့ မြစ်၊ ဧရာဝတီမြစ်တို့သည် တောင်မှမြောက်သို့ စီးဆင်းလျက် ရှိပါသည်။ အဆိုပါမြစ်များသည် သင်္ဘော/ စက်လှေများသွားလာနိုင်သော မြစ်များဖြစ်ပါသည်။

**ပင်လယ်ရေမျက်နှာပြင်အထက်အမြင့်**

၇။ လပွတ္တာမြို့နယ်သည် ပင်လယ်ရေမျက်နှာပြင်အထက် အမြင့် (၅)ပေ အထက်တွင် တည်ရှိပါသည်။

**အခန်း (၃)**

**ရာသီဥတုနှင့် သဘာဝပတ်ဝန်းကျင်**

**ရာသီဥတု**

၈။ လပွတ္တာမြို့နယ်သည် ပူအိုက်စွတ်စို သောရာသီဥတုရှိပြီး၊ အမြင့်ဆုံး အပူချိန် (၃၉ °C) နှင့် အနိမ့်ဆုံး အပူချိန်မှာ (၁၄ °C) ဖြစ်ပါသည်။ နှစ်အလိုက် ဖြစ်ပေါ်ခဲ့သော မိုးရေချိန်နှင့်အပူချိန်မှာ အောက်ဖော်ပြပါ အတိုင်းဖြစ်ပါသည် -

စဉ်	ခုနှစ်	မိုးရေချိန်		အပူချိန်	
		မိုးရွာရက်	စုစုပေါင်းမိုးရေချိန် (လက်မ)	နွေရာသီ (.C)	ဆောင်းရာသီ (.C)
				အမြင့်ဆုံး	အနိမ့်ဆုံး
၃	၂၀၁၅	၁၂၀	၁၃၁.၂၀	၃၈	၁၃
၄	၂၀၁၆	၁၂၆	၁၅၃.၀၀	၃၉	၁၄
၅	၂၀၁၇	၁၃၅	၁၂၈.၅၀	၃၇	၁၄
၆	၂၀၁၈	-	-	၃၈	-

**သဘာဝပေါက်ပင်များ**

၉။ လပွတ္တာမြို့နယ်အတွင်း ပေါက်ရောက်သည့် သဘာဝပေါက်ပင်များမှာ ပိန္နဲ၊ လမု၊ လမဲ့၊ သမဲ့၊ ပျဉ်းမ၊ သင်ပေါင်း၊ ဗျူးခြေထောက် အပင်များဖြစ်ပါသည်။

**တောရိုင်းတိရစ္ဆာန်များ**

၁၀။ လပွတ္တာမြို့နယ်အတွင်းရှိတောရိုင်းတိရစ္ဆာန်များမှာယုန်၊တောဝက်၊ ဆတ်၊မြေခွေး၊ ကြောင်တို့ ဖြစ် ပါသည်။

**သဘာဝပတ်ဝန်းကျင်လက်ရှိအခြေနေ**

၁၁။ လပွတ္တာမြို့နယ်၏ လက်ရှိ သဘာဝပတ်ဝန်းကျင်အခြေအနေမှာ သစ်တောဖုံးလွှမ်းမှု (၁၂.၅၆%) ရှိပါသည်။ ၎င်းအနက်မှ ကြိုးဝိုင်းသစ်တောဖုံးလွှမ်းမှုမှာ (၁၂.၅၆%)ဖြစ်ပြီး ကြိုးပြင်ကာကွယ်တော ဖုံးလွှမ်းမှုမှာ (-%) ရှိပါသည်။

**သဘာဝပတ်ဝန်းကျင်ထိန်းသိမ်းရေးလုပ်ငန်းများ**

၁၂။ လပွတ္တာမြို့နယ်သည် သဘာဝပတ်ဝန်းကျင်ထိန်းသိမ်းရေးလုပ်ငန်းများအတွက် ကြိုးဝိုင်းတော (၁၈၄၅ ၄၃.၅၂)ဧက၊ ကြိုးပြင်တော (၅၅၇၈၅၅.၂၈)ဧကထိန်းသိမ်းလျက်ရှိပါသည်။ သစ်တောစိုက်ခင်း တည်ထောင်နိုင်မှုမှာ ပုဂ္ဂလိကကျွန်းစိုက်ခင်း (-)ဧက၊သစ်မာ (၅၃၄.၂၃)ဧက၊ ကျေးရွာထင်းစိုက်ခင်း (၁၅၀) ဧက ဖြစ်ပါသည်။

**သဘာဝဘေးအန္တရာယ်ကျရောက်မှု**

၁၃။ လပွတ္တာမြို့နယ်သည် ဘင်္ဂလားပင်လယ်အော်အနီးအတွင်းတွင် တည်ရှိသဖြင့် သဘာဝဘေးအန္တရာယ် ကျရောက် လေ့ရှိပါသည်။ လပွတ္တာမြို့နယ်အတွင်း သဘာဝဘေးအန္တရာယ်ကျရောက်မှုမှာ ၂၀၀၈ ခုနှစ်တွင် နာဂစ်မုန်တိုင်း ဘေး (၁)ကြိမ်၊ ၂၀၀၄ ခုနှစ်ဆူနာမီဘေး(၁)ကြိမ်၊ ၂၀၁၃ ခုနှစ်တွင် မီးဘေး(၁)ကြိမ် ရင်ဆိုင် ကြုံတွေ့ခဲ့ရပြီး ပျက်စီး ဆုံးရှုံးမှုမှာ အောက်ပါအတိုင်း ဖြစ်ပါသည်-

စဉ်	အမျိုးအစား	ဖြစ်ပွား ကြိမ်	သေ/ပျောက် ဦးရေ	အဆောက်အဦး ပျက်စီးမှု	ဆုံးရှုံးမှုတန်ဖိုး (ကျပ်သန်း)
၁	မုန်တိုင်းဘေး	၁	၈၁၇၇၅	၁၀၆၆၇၅	-
၂	ဆူနာမီဘေး	၁	၂၅	၁၆၆	၆၅၁
၃	မီးဘေး	၂	-	၆၀၅	၄၀၀.၄၂
မြို့နယ်ချုပ်		၄	၈၁၈၀၀	၁၀၇၄၄၆	၁၀၅၁.၄၂

**အခန်း (၄)**

**လူဦးရေဆိုင်ရာအချက်အလက်များ**

**နေထိုင်သည့်တိုင်းရင်းသားလူမျိုးစုများ**

၁၄။ လပွတ္တာမြို့နယ်တွင်နေထိုင်ကြသော တိုင်းရင်းသား လူမျိုးစုများမှာ အောက်ပါအတိုင်းဖြစ်ပါသည်-

စဉ်	လူမျိုး	နေထိုင်သည့် လူဦးရေ	မြို့နယ်လူဦးရေ	မြို့နယ်လူဦးရေ၏ ရာခိုင်နှုန်း
၁	ကရင်	၅၆၂၅၃	၃၂၆၆၇၁	၁၇.၂၂
၂	ဗမာ	၂၆၉၈၈၂	၃၂၆၆၇၁	၈၂.၆၁
၃	ရခိုင်	၄၈၀	၃၂၆၆၇၁	၀.၁၅
၄	အခြား	-	-	-
မြို့နယ်ချုပ်		၃၂၆၆၅၅	၃၂၆၆၇၁	၉၉.၉၈

အိမ်ခြေ၊ အိမ်ထောင်စု၊ လူဦးရေ

၁၅။ လပွတ္တာမြို့နယ်၏ ၂၀၁၈ ခုနှစ်၊ မတ်လကုန်အထိ အိမ်ခြေ၊ အိမ်ထောင်စု၊ လူဦးရေမှာ အောက်ပါ အတိုင်း ဖြစ်ပါသည်-

(က) အိမ်ခြေ/အိမ်ထောင်စု

စဉ်	မြို့နယ်/မြို့	အကြောင်းအရာ	အိမ်ခြေ	အိမ်ထောင်စု	ရပ်ကွက်	ကျေးရွာအုပ်စု	ကျေးရွာ
၁	လပွတ္တာ	မြို့နေ	၆၃၂၅	၆၅၆၃	၁၀	-	-
		ကျေးလက်နေ	၆၅၉၂၃	၇၀၆၂၇	-	၆၅	၅၀၅
၂	လပွတ္တာ(၃)မိုင်	မြို့နေ	၅၃၄	၄၄၈	၄	-	-
		ကျေးလက်နေ	-	-	-	-	-
၃	ပြင်စလူ	မြို့နေ	၅၅၀	၆၀၀	၃	-	-
		ကျေးလက်နေ	-	-	-	-	-
မြို့နယ်ချုပ်			၇၃၃၃၂	၇၈၂၃၈	၁၇	၆၅	၅၀၅

(ခ) လူဦးရေ

စဉ်	မြို့နယ်/မြို့	အကြောင်းအရာ	အသက် (၁၈) နှစ်အထက်			အသက် (၁၈) နှစ်အောက်			စုစုပေါင်း		
			ကျား	မ	ပေါင်း	ကျား	မ	ပေါင်း	ကျား	မ	ပေါင်း
၁	လပွတ္တာ	မြို့နေ	၁၀၀၄၆	၁၀၉၂၈	၂၀၉၇၄	၅၇၉၀	၅၈၃၂	၁၁၆၂၂	၁၅၈၃၆	၁၆၇၆၀	၃၂၅၉၆
		ကျေးလက်နေ	၉၀၁၂၉	၈၃၆၅၁	၁၇၃၇၈၀	၆၁၇၇၈	၅၈၅၁၇	၁၂၀၂၉၅	၁၅၁၉၀၇	၁၄၂၁၆၈	၂၉၄၀၇၅
၂	လပွတ္တာ(၃)မိုင်	မြို့နေ	၆၆၈	၇၆၁	၁၄၂၉	၃၂၁	၂၈၆	၆၀၇	၉၈၉	၁၀၄၇	၂၀၃၆
		ကျေးလက်နေ	-	-	-	-	-	-	-	-	-
၃	ပြင်စလူ	မြို့နေ	၉၄၁	၆၇၂	၁၆၁၃	၄၄၀	၄၀၀	၈၄၀	၁၃၈၁	၁၀၇၂	၂၄၅၃
		ကျေးလက်နေ	-	-	-	-	-	-	-	-	-
မြို့နယ်ချုပ်			၁၀၁၇၈၄	၉၆၀၁၂	၁၉၇၇၉၆	၆၈၃၂၉	၆၅၀၃၅	၁၃၃၃၆၄	၁၇၀၁၁၃	၁၆၁၀၄၇	၃၃၁၁၆၀

လူဦးရေတိုးနှုန်းနှင့်ကျားမအချိုး

၁၆။ လပွတ္တာမြို့နယ်၏ ၂၀၁၇-၂၀၁၈ ခုနှစ် လူဦးရေတိုးနှုန်းကျား၊ မ အချိုးမှာ အောက်ပါ အတိုင်းဖြစ်ပါသည်-

(က) လူဦးရေတိုးနှုန်းနှင့်ကျားမအချိုး

စဉ်	မြို့နယ်/မြို့	ယခင်နှစ် လူဦးရေ	ယခုနှစ် လူဦးရေ	တိုးလာ ဦးရေ	တိုး/လျော့ နှုန်း	ကျား/မအချိုး		
						ကျား	မ	အချိုး
၁	လပွတ္တာ	၃၂၅၀၉၇	၃၂၆၆၇၁	၁၅၇၄	၀.၄၈	၉၈၅	၅၈၉	၁ : ၀.၆
၂	လပွတ္တာ(၃)မိုင်	၂၀၄၅	၂၀၃၆	(-)၉	(-)၀.၄၄	(-)၅	(-)၄	၁ : ၀.၈
၃	ပြင်စလူ	၂၄၄၄	၂၄၅၃	၉	၀.၃၇	၅	၄	၁ : ၀.၈
မြို့နယ်ချုပ်		၃၂၉၅၈၆	၃၃၁၁၆၀	၁၅၇၄	၀.၄၇	၉၈၅	၅၈၉	၁ : ၀.၆

(ခ) မွေးဖွား၊ သေဆုံး၊ ပြောင်းဝင်၊ ပြောင်းထွက် လူဦးရေ

စဉ်	မြို့/မြို့နယ်	မူလ လူဦးရေ	မွေးဖွား ဦးရေ	သေဆုံး ဦးရေ	ပြောင်းဝင် ဦးရေ	ပြောင်းထွက် ဦးရေ	လက်ရှိ လူဦးရေ
၁	လပွတ္တာ	၃၂၆၅၉၄	၁၂၆	၄၉	၄	၄	၃၂၆၆၇၁
၂	လပွတ္တာ(၃)မိုင်	၂၀၃၆	-	-	-	-	၂၀၃၆
၃	ပြင်စလူ	၂၄၅၂	၁	-	-	-	၂၄၅၃
မြို့နယ်ချုပ်		၃၃၁၀၈၂	၁၂၇	၄၉	၄	၄	၃၃၁၁၆၀

ကိုးကွယ်သည့်ဘာသာ

၁၇။ လပွတ္တာမြို့နယ်တွင် နေထိုင်ကြသူများ၏ ကိုးကွယ်သည့် ဘာသာအလိုက် လူဦးရေမှာ အောက်ပါအတိုင်းဖြစ်ပါသည်-

စဉ်	မြို့နယ်	ဘုဒ္ဓ ဘာသာ	ခရစ်ယာန်	ဟိန္ဒူ ဘာသာ	အစ္စလာမ် ဘာသာ	နတ်	အခြား	ပေါင်း
၁	လပွတ္တာ	၂၉၃၂၉၅	၂၉၇၆၅	၃၄၅	၃၂၅၆	-	၁၀	၃၂၆၆၇၁
၂	လပွတ္တာ (၃)မိုင်	၁၉၂၈	၁၀၈	-	-	-	-	၂၀၃၆
၃	ပြင်စလူ	၂၄၄၀	၁၀	-	၃	-	-	၂၄၅၃
မြို့နယ်ချုပ်		၂၉၇၆၆၃	၂၉၈၈၃	၃၄၅	၃၂၅၉	-	၁၀	၃၃၁၁၆၀



**နိုင်ငံခြားသားများနေထိုင်မှု**

၁၈။ လပွတ္တာမြို့နယ်အတွင်း နိုင်ငံခြားသားများ နေထိုင်သူ ဦးရေမှာ အောက်ပါအတိုင်းဖြစ်ပါသည် -

စဉ်	မြို့နယ်/မြို့	နိုင်ငံခြားသား ရူမျိုး	နေထိုင်ဦးရေ	မြို့နယ် လူဦးရေ	မြို့နယ်လူဦးရေ၏ ရာခိုင်နှုန်း
၁	လပွတ္တာ	တရုတ်	၂၅	၃၂၆၆၇၁	၀.၀၀၇
၂	လပွတ္တာ	အိန္ဒိယ	၁၉	၃၂၆၆၇၁	၀.၀၀၆
၃	လပွတ္တာ	ပါကစ္စတန်	၈	၃၂၆၆၇၁	၀.၀၀၂
၄	လပွတ္တာ	ဘင်္ဂလားဒေ့ရှ်	၄	၃၂၆၆၇၁	၀.၀၀၁
၅	လပွတ္တာ (၃)မိုင်	-	-	၂၀၃၆	၀.၀၀
၆	ပြင်စလူ	အိန္ဒိယ	၃	၂၄၅၃	၀.၁၂
<b>မြို့နယ်ချုပ်</b>			<b>၅၉</b>	<b>၃၂၆၆၇၁</b>	<b>၀.၀၁၈</b>

**အခန်း (၅)**

**အုပ်ချုပ်ရေးဆိုင်ရာအချက်အလက်များ**

**အုပ်ချုပ်ရေးနယ်မြေဖွဲ့စည်းမှု**

၁၉။ လပွတ္တာမြို့နယ်၏ အုပ်ချုပ်ရေးနယ်မြေဖွဲ့စည်းမှုမှာ အောက်ပါအတိုင်းဖြစ်ပါသည် -

စဉ်	မြို့နယ်	မြို့	ရပ်ကွက်	ကျေးရွာအုပ်စု	ကျေးရွာ
၁	၁	၃	၁၇	၆၅	၅၀၅
<b>မြို့နယ်ချုပ်</b>		<b>၃</b>	<b>၁၇</b>	<b>၆၅</b>	<b>၅၀၅</b>

**ရွေးကောက်ပွဲဆိုင်ရာကိစ္စရပ်များ**

၂၀။ လပွတ္တာမြို့နယ်၏ ရွေးကောက်ပွဲဆိုင်ရာကိစ္စရပ်များအား အောက်ပါအတိုင်း ဖော်ပြအပ်ပါ သည် -

(က) မြို့နယ်ရွေးကောက်ပွဲကော်မရှင်အဖွဲ့ခွဲ အဖွဲ့ဝင်စာရင်း

စဉ်	အမည်	အလုပ်အကိုင်	တာဝန်
၁	ဦးအေးကြိုင်	ဥပဒေအရာရှိ (ငြိမ်း)	ဥက္ကဋ္ဌ
၂	ဦးမြသန်း	ထွေ/အုပ် (ငြိမ်း)	အဖွဲ့ဝင်
၃	ဦးဝင်းမြင့်	အခွန် (ငြိမ်း)	အဖွဲ့ဝင်
၄	ဒေါ်ရင်မြ	ပညာရေး (ငြိမ်း)	အဖွဲ့ဝင်

စဉ်	အမည်	အလုပ်အကိုင်	တာဝန်
၅	ဦးလှမြင့်	ပညာရေး (ငြိမ်း)	အဖွဲ့ဝင်
၆	ဦးသောင်းညွန့်	သမ (ငြိမ်း)	အဖွဲ့ဝင်
၇	ဒေါ်ထက်ထက်စမ်း	ဥပဒေအရာရှိ	အဖွဲ့ဝင်
၈	ဦးထွန်းငြိမ်း	ဦးစီးမှူး (လဝက)	အဖွဲ့ဝင်
၉	ဦးဖေသောင်း	စာရင်းစစ်မှူး	အဖွဲ့ဝင်
၁၀	ဒေါ်စန္ဒာကြည်	ဒုဦးစီး (ပြန်/ဆက်)	အဖွဲ့ဝင်
၁၁	ဒေါ်သန်းသန်းဦး	ပညာရေးမှူး	အဖွဲ့ဝင်
၁၂	လစ်လပ်	ကျန်းမာရေးအရာရှိ	အဖွဲ့ဝင်
၁၃	ဦးချမ်းမြေ့အေး	လ/ထအင်ဂျင်နီယာစည်ပင်	အဖွဲ့ဝင်
၁၄	ဦးသိန်းဇံ	ဦးစီးမှူး (စိုက်ပျိုးရေး)	အဖွဲ့ဝင်
၁၅	လစ်လပ်	ဒုမြို့နယ်အုပ်ချုပ်ရေးမှူး	အဖွဲ့ဝင်
၁၆	ဒေါ်သက်မွန်ဆွေ	ဦးစီးအရာရှိ၊မြို့နယ်ကော်မရှင်	အတွင်းရေးမှူး

(ခ) ဆန္ဒမဲပေးပိုင်ခွင့်ရှိသူဦးရေ

စဉ်	မြို့နယ်/မြို့	မြို့နယ်/ မြို့လူဦးရေ	ကျား	မ	ပေါင်း
၁	လပွတ္တာ	၃၂၆၆၇၁	၁၀၀၁၇၅	၉၄၅၇၉	၁၉၄၇၅၄
၂	လပွတ္တာ (၃)မိုင်	၂၀၃၆	၆၆၈	၇၆၁	၁၄၂၉
၃	ပြင်စလူ	၂၄၅၃	၉၄၁	၆၇၂	၁၆၁၃
မြို့နယ်ချုပ်		၃၃၁၁၆၀	၁၀၁၇၈၄	၉၆၀၁၂	၁၉၇၇၉၆

(ဂ) နိုင်ငံရေးပါတီများ

စဉ်	ပါတီ	ဥက္ကဋ္ဌ	အတွင်းရေးမှူး	အမှုဆောင် ဦးရေ	ပါတီ ဝင်ဦးရေ
၁	ပြည်ခိုင်ဖြိုး	ဦးဝင်းဆွေ	ဦးထိန်လင်း	၁၅	၄၀၀၅၁
၂	တိုင်းရင်းသား	ဦးတလတ်	ဦးစိုးဝင်း	၂၂	၄၁၉၄
၃	ဒီမိုကရေစီအဖွဲ့ချုပ်	ဦးကျော်မြင့်	ဦးနေလင်းဦး	၂၁	၁၆၀၀၀
၄	တောင်သူလယ်သမားဖွံ့ဖြိုး တိုးတက်ရေး	ဦးမြင့်ဆွေ	ဦးသိန်းရွှေ	၁၃	၅၀၀၀
၅	ကရင်ပြည်သူ့ပါတီ	စောဆိုင်ကဲ	စောနေကလဲ	၂၀	၂၀
၆	ရခိုင်အမျိုးသားပါတီ	ဦးသိန်းဇံ	ဦးသိန်းလွင်	၂၉	၄၀
၇	ခေတ်သစ်ပြည်သူ့ပါတီ	ဦးအေးသန်း	ဦးသန်းနိုင်	၃၀	၁၅၀

(ဃ) ရွေးချယ်ခံရသော လွှတ်တော်ကိုယ်စားလှယ်များ

စဉ်	လွှတ်တော်ကိုယ်စားလှယ် အမည်	ပါတီ/တသီး ပုဂ္ဂလအမည်	လွှတ်တော်အမည်
၁	ဦးကြည်ဝင်း	NLD	အမျိုးသားလွှတ်တော်
၂	ဒေါက်တာအေးကြူ	NLD	ပြည့်သူ့လွှတ်တော်
၃	ဦးကျော်မြင့်	NLD	တိုင်းဒေသကြီးလွှတ်တော်
၄	ဦးထွန်းလှ	NLD	တိုင်းဒေသကြီးလွှတ်တော်

အခန်း (၆)

စီပွားရေးဆိုင်ရာအချက်အလက်

စီပွားရေးဆိုင်ရာမြို့ငုံသုံးသပ်ချက်

၂၁။ လပွတ္တာမြို့နယ်သည် မြစ်ဝကျွန်းပေါ်ဒေသဖြစ်ပြီး စီပွားရေးအရ ဖွံ့ဖြိုးတိုးတက်မှုရှိသော မြို့နယ်တစ်ခု ဖြစ်ပါသည်။ မြို့နယ်အတွင်းရှိဒေသခံပြည်သူလူထုသည် စိုက်ပျိုးရေးလုပ်ငန်း၊ မွေးမြူရေးလုပ်ငန်း၊ ဆားထုတ်လုပ်မှု လုပ်ငန်းနှင့် ရေလုပ်ငန်းတို့ကို အဓိကလုပ်ကိုင် ဆောင်ရွက်ကြ ပါသည်။ လပွတ္တာမြို့နယ်သည် ကုန်းလမ်း၊ ရေလမ်း၊ လမ်းပန်းဆက်သွယ်ရေး ကောင်းမွန်သော မြို့နယ်ဖြစ်ပြီး မြို့နယ်၏ အဓိကထွက်ကုန်များမှာ ဆန်၊ စပါး၊ ငါးပိ၊ ငါးခြောက်၊ ဆား၊ အုန်းသီး၊ ကွမ်းသီးများထွက်ရှိပြီး ရန်ကုန်တိုင်းဒေသကြီးနှင့် အထက်အညာဒေသများသို့ တင်ပို့ ရောင်းချ ပါသည်။

မြေအသုံးချမှု

၂၂။ လပွတ္တာမြို့နယ်၏ မြေအမျိုးအစားအလိုက် အသုံးချထားသည့် ဧကအား အောက်ပါအတိုင်း ဖော်ပြအပ်ပါသည်-

စဉ်	မြေအမျိုးအစား	ဧရိယာ (ဧက)
၁	အသားတင်စိုက်ပျိုးမြေဧရိယာပေါင်း	၃၁၇၆၁၄
	(က) လယ်မြေဧရိယာ	၂၈၄၇၇၂
	(ခ) ယာမြေ	၁၂
	(ဂ) ကိုင်း/ကျွန်းမြေ	-
	(ဃ) ဥယျာဉ်မြေ	၁၉၃၇၇
	(င) ခနီ	၁၃၄၅၃
၂	လုပ်ထားမြေဧရိယာပေါင်း	၁၃၄၄
	(က) လယ်မြေဧရိယာ	၁၃၄၄
	(ခ) ယာမြေ	-
	(ဂ) ကိုင်း/ကျွန်းမြေ	-
	(ဃ) ဥယျာဉ်မြေ	-
	(င) ခနီ	-

စဉ်	မြေအမျိုးအစား	ဧရိယာ (ဧက)
၃	စားကျက်မြေ	၄၀၉၂
၄	စက်မှုလုပ်ငန်းသုံးမြေ	-
၅	မြို့မြေ	၁၃၀၇

၆	ရွာမြေ	၃၅၂၀
၇	အခြားမြေ	-
၈	ကြိုးဝိုင်း/ကြိုးပြင်ကာကွယ်တော ဧရိယာ	၁၆၆၉၁၅
၉	တောရိုင်း	၆၇၇၁
၁၀	မြေရိုင်း	၃၃၆၆
၁၁	စိုက်ပျိုးခြင်းမပြုနိုင်သောဧရိယာ	၂၀၀၂၀၁
	<b>မြို့နယ်ချုပ်</b>	<b>၇၀၅၁၃၀</b>

**ဆည်မြောင်းတာဝန်များနှင့် ဆည်ရေသောက်ဧရိယာ**

၂၃။ လပွတ္တာမြို့နယ်ရှိ ဆည်မြောင်းတာဝန်များနှင့် ဆည်ရေသောက်ဧရိယာမှာ အောက်ပါ အတိုင်း ဖော်ပြအပ်ပါသည်-

**(က) ကိုယ့်အားကိုယ်ကိုးဆည်များ**

စဉ်	ဆည်အမည်	ဆည်အမျိုးအစား	ရေဝင်ဆံ့မှု (ကုဗပေ)	အကျိုးပြုဧက
၁	လပွတ္တာမြို့နယ်အတွင်း ကိုယ့်အားကိုယ်ကိုးဆည်များ မရှိပါ။			
<b>မြို့နယ်ချုပ်</b>				

**(ခ) မြစ်ရေတင်စီမံကိန်းများ**

စဉ်	စီမံကိန်းအမည်	တည်နေရာ	အကျိုးပြုဧက	မှတ်ချက်
၁	လပွတ္တာမြို့နယ်အတွင်း မြစ်ရေတင်စီမံကိန်းများ မရှိပါ။			
<b>မြို့နယ်ချုပ်</b>				

(ဃ) တာတမံများ/ရေထိန်းတံခါး

စဉ်	တာတမံ/ရေထိန်းတံခါး			ကာကွယ် သည့် မြစ်/ချောင်း	အကျိုးပြု ဧက
	အမည်	အမျိုးအစား	အရှည် (ပေ)		
၁	လပွတ္တာမြောက်ကျွန်း	တာတမံ	၃၈.၈၇၅	ရွေးမြစ်	၂၆၈၂၃
၂	လပွတ္တာတောင်ကျွန်း	တာတမံ	၂၀.၅၀၀	ရွေးမြစ်	၁၁၈၀၉
၃	ဘီတွတ်အပိုင်း (၁)	တာတမံ	၁၅.၀၀၀	ပြာမလော့မြစ်	၆၁၀၅
၄	ဘီတွတ်အပိုင်း (၂)	တာတမံ	၂၀.၀၀၀	ပြာမလော့မြစ်	၈၇၅၆
၅	ဘီတွတ်အပိုင်း (၃)	တာတမံ	၃၀.၀၀၀	ပြာမလော့မြစ်	၉၃၇၈
၆	ဘီတွတ်အပိုင်း (၄)	တာတမံ	၄၃.၀၀၀	ပြာမလော့မြစ်	၂၅၂၂၉
၇	ဇင်ရွဲတာ	တာတမံ	၅.၈၇၅	ဇင်ရွဲချောင်း	၉၂၉
၈	လိပ်ကွင်းတာ	တာတမံ	၃.၇၅၀	ဇင်ရွဲချောင်း	၁၈၂၂
၉	သင်္ကန်းကြီးတာ	တာတမံ	၆.၆၈၀	ရွေးမြစ်	၂၁၂၄
၁၀	ဦးဂေါင်းပုတာ	တာတမံ	၃.၇၅၀	ပြင်စလူမြစ်	၁၃၂၅
၁၁	ဖိုးပေ	ရေထိန်းတံခါး	၄' ၁၀ပေါက်	ကျောက်ဖြူမြစ်	၅၆၀၀
၁၂	ခနိချောင်း	ရေထိန်းတံခါး	၄' ၇ပေါက်	ကျောက်ဖြူမြစ်	၄၀၀၀
၁၃	ခနိတန်း	ရေထိန်းတံခါး	၄' ၂ပေါက်	ဆားကျင်းချောင်း	၁၁၀၀
၁၄	လက်ဝဲခွဲ	ရေထိန်းတံခါး	၄' ၅ပေါက်	ဆားကျင်းချောင်း	၂၈၀၀
၁၅	မရမ်း (တောင်)	ရေထိန်းတံခါး	၄' ၅ပေါက်	သက္ကယ်သောင်	၂၈၀၀
၁၆	မရမ်း (မြောက်)	ရေထိန်းတံခါး	၄' ၅ပေါက်	သက္ကယ်သောင်	၂၈၀၀
၁၇	ဖိုးနကို	ရေထိန်းတံခါး	၄' ၆ပေါက်	ကကရံမြစ်	၃၇၀၀
၁၈	လပွတ္တလုတ်	ရေထိန်းတံခါး	၄' ၉ပေါက်	သက္ကယ်သောင်	၅၀၀၀
၁၉	ကျောက်ချောင်း	ရေထိန်းတံခါး	၄' ၂ပေါက်	ကျောက်ဖြူ	၁၀၀
၂၀	ရှမ်းစု	ရေထိန်းတံခါး	၄' ၃ပေါက်	ရွေး	၂၆၀၃
၂၁	မိဦး	ရေထိန်းတံခါး	၄' ၈ပေါက်	ရွေး	၅၆၀၀
၂၂	ကွက်လိပ်	ရေထိန်းတံခါး	၄' ၆ပေါက်	သက္ကယ်သောင်	၄၂၀၀
၂၃	ဂန့်အိတ်	ရေထိန်းတံခါး	၄' ၃ပေါက်	သက္ကယ်သောင်	၂၀၀၉
၂၄	သပြေကုန်း	ရေထိန်းတံခါး	၆' ၁ပေါက်	ဇင်ရွဲချောင်း	၃၀၀
၂၅	ဇီးဖြူ	ရေထိန်းတံခါး	၄' ၄ပေါက်	ပြာမလော့	၂၄၀၅
၂၆	ကန့်ဘလား	ရေထိန်းတံခါး	၄' ၅ပေါက်	ပြာမလော့မြစ်	၂၀၀၀
၂၇	ကြိမ်ချောင်း	ရေထိန်းတံခါး	၄' ၆ပေါက်	ဘီတွင်ချောင်း	၂၈၀၀
၂၈	ထုံးဘူးကျ	ရေထိန်းတံခါး	၄' ၈ပေါက်	ဘီတွင်ချောင်း	၃၇၀၀
၂၉	မောင်ငယ်	ရေထိန်းတံခါး	၄' ၃ပေါက်	ဘီတွင်ချောင်း	၂၁၀၀
၃၀	ကိုင်းတော	ရေထိန်းတံခါး	၄' ၆ပေါက်	ဘီတွင်ချောင်း	၄၁၇၈
၃၁	သပြေကွင်း	ရေထိန်းတံခါး	၄' ၂ပေါက်	ဘီတွင်ချောင်း	၁၄၅၀
၃၂	ကကရံ	ရေထိန်းတံခါး	၄' ၅ပေါက်	ပြာမလော့မြစ်	၅၀၅၀
၃၃	ချောင်းမြဲ	ရေထိန်းတံခါး	၄' ၄ပေါက်	ပြာမလော့မြစ်	၅၀၀၀

စဉ်	တာဝန်/ရေထိန်းတံခါး			ကာကွယ် သည့် မြစ်/ချောင်း	အကျိုးပြု ဧက
	အမည်	အမျိုးအစား	အရှည် (ပေ)		
၃၄	ဘေးပေါက်	ရေထိန်းတံခါး	၄' ၄ပေါက်	ကကရုံမြစ်	၄၀၀၀
၃၅	ကတ္တီပါ	ရေထိန်းတံခါး	၄' ၅ပေါက်	ကတ္တီပါချောင်း	၅၀၀၀
၃၆	ဖိုးခွေးကြီး	ရေထိန်းတံခါး	၄' ၄ပေါက်	ဖိုးခွေးကြီး	၄၀၀၀
၃၇	ဖိုးခွေးလေး	ရေထိန်းတံခါး	၄' ၂ပေါက်	ပြာမလော့မြစ်	၂၁၇
၃၈	ကြပ်နန်	ရေထိန်းတံခါး	၆' ၂ပေါက်	ရွေးမြစ်	၁၇၄၆
၃၉	ကသပေါင်း	ရေထိန်းတံခါး	၆' ၂ပေါက်	ရွေးမြစ်	၉၂၇
၄၀	မြစ်ပေါက်	ရေထိန်းတံခါး	၆' ၁ပေါက်	ဘီတွင်ချောင်း	၁၄၅၀
၄၁	ကုန်းကြီး	ရေထိန်းတံခါး	၅' ၂ပေါက်	ကုန်းကြီး	၁၀၀၀
၄၂	ကျားချောင်း	ရေထိန်းတံခါး	၅' ၂ပေါက်	ကျားချောင်း	၁၀၀၀
၄၃	နသတ်	ရေထိန်းတံခါး	၅' ၁ပေါက်	နသတ်	၂၅၀
၄၄	ဝဲဒေါင့်	ရေထိန်းတံခါး	၄' ၄ပေါက်	နလင်ကျော်	၂၀၀၀
၄၅	နလင်ကျော်	ရေထိန်းတံခါး	၄' ၁ပေါက်	နလင်ကျော်	၃၀၀
	မြို့နယ်ချုပ်	-	-	-	၁၈၇၄၈၅

**စိုက်ပျိုးရေးလုပ်ငန်း**

၂၄။ လပွတ္တာမြို့နယ်၏ စိုက်ပျိုးရေးလုပ်ငန်း ဆောင်ရွက်နိုင်မှုအခြေအနေမှာ အောက်ပါအတိုင်း ဖြစ်ပါသည်-  
(က) အဓိကသီးနှံ (၁၀) မျိုး စိုက်ပျိုးထုတ်လုပ်မှု

စဉ်	သီးနှံ အမည်	၂၀၁၇-၂၀၁၈		၂၀၁၇-၂၀၁၈ ခုနှစ်			အထွက် (တင်း)
		ဥပဒေ	ဥပဒေ	စိုက်	ရိတ်	နှုန်း	
၁	စပါးပေါင်း	နွေ	၂၆၁၉၀	၂၆၁၉၀	၁၅၉၉၀	-၉၆.၉၇	၁၅၅၀၅၅၀
		မိုး	၃၃၆၅၁၉	၃၃၃၀၉၇	၃၃၃၀၉၇	၅၉.၅၂	၁၉၈၂၆၂၅၁
၂	မြေပဲ	မိုး	-	-	-	-	-
		ဆောင်း	၆၁၉	၆၁၉	၆၁၉	၆၀.၅၂	၃၇၄၆၂
၃	နှမ်း	မိုး	-	-	-	-	-
		ဆောင်း	၁၄၉	၁၄၉	၁၄၉	၁၄.၄၇	၂၁၅၆
၄	နေကြာ	-	၃	၂၀	၂၀	၂၇.၅၁	၅၅၀
၅	မတ်ပဲ	-	၄၃၃	၄၃၃	၄၃၃	၁၆.၈၇	၇၃၀၈
၆	ပဲတီစိမ်း	မိုး	-	-	-	-	-
		ဆောင်း	၁၆၆၀၀	၁၆၆၀၀	၁၆၆၀၀	၁၆.၇၁	၂၇၇၃၈၆
၇	ပဲစင်းငုံ	-	၉၉	၉၉	၉၉	၁၂.၅၈	၁၂၄၅
၈	ဝါ	-	-	-	-	-	-
၉	ကြံ	-	-	-	-	-	-
၁၀	အစေ့ထုတ်ပြောင်း	-	-	-	-	-	-

(ခ) နှစ်ရှည်သီးနှံစိုက်ပျိုးမှုအခြေအနေ

စဉ်	သီးနှံအမည်	စိုက် (ဧက)	ရိတ် (ဧက)	အထွက်နှုန်း	အထွက်ပေါင်း
၁	ငှက်ပျော	၆၀၇၆	၆၀၇၆	၁၂၉၃.၇၅	၇၈၆၀၈၂၀
၂	အုန်း	၈၁၇၂	၈၁၇၂	၁၁၈၃.၀၃	၉၆၆၇၇၁၁
၃	ထန်း	၄	-	-	-
၄	ကွမ်းသီး	၄၄၇	၄၄၇	၁၅၀၄.၉၂	၆၇၂၇၀၀
၅	ခနီ	၂၂၃၀၃	၂၂၃၀၃	၅၀၆၇.၂၆	၁၁၃၀၁၅၀၅၀
၆	ရာဘာ	၄၀၀	၁၆၀	၁၃၀.၀၀	၂၀၈၀၀
၇	သီဟို	၄၆၄	၄၆၄	၁၂၆.၀၀	၅၈၄၆၄
မြို့နယ်ချုပ်		၃၇၈၆၆	-	-	-

(ဂ) အခြားဈေးကွက်ဝင်သီးနှံများစိုက်ပျိုးထုတ်လုပ်မှု

စဉ်	သီးနှံအမည်	စိုက်ဧက	ရိတ်ဧက	အထွက်နှုန်း	အထွက်ပေါင်း
၁	လပွတ္တာမြို့နယ်အတွင်း အခြားဈေးကွက်ဝင်သီးနှံများ စိုက်ပျိုးထုတ်လုပ်မှု မရှိပါ။				
မြို့နယ်ချုပ်					

(ဃ) လယ်ယာသုံးစက်ကိရိယာ သုံးစွဲမှုအခြေအနေ

စဉ်	အစိုးရ							ပုဂ္ဂလိက						
	လယ်ထွန်စက်	လက်ထွန်းထွန်စက်	မျိုးစေ့ချစက်	Combine Harvester	ရိတ်သိမ်းစက်	ချွေလှေ့စက်	ရေစုပ်စက်	လယ်ထွန်စက်	လက်ထွန်းထွန်စက်	မျိုးစေ့ချစက်	Combine Harvester	ရိတ်သိမ်းစက်	ချွေလှေ့စက်	ရေစုပ်စက်
၁	၁၀	-	-	၃	-	-	-	၉	၇၅၈၅	၈၀	၃၀	၄၀	၁၇၀၃	၂၂၁၉

(င) လယ်ယာသုံးထယ်၊ ထွန်နှင့်ကျွဲ၊ နွားကောင်ရေ

စဉ်	ထယ်အရေအတွက်	ထွန်အရေအတွက်	ကျွဲနွားကောင်ရေ	နွားကောင်ရေ
၁	၂၂၃၉၀	၂၄၄၃၃	၁၁၃၁၆	၁၀၅၅၃



(စ) ဒေသတွင်း ဆန်ဖူလုံမှုရာခိုင်နှုန်း

စဉ်	အကြောင်းအရာ	ရေတွက်ပုံ	၂၀၁၆-၁၇ မှန်	၂၀၁၇-၁၈ အမှန်	မှတ်ချက်
၁	လူဦးရေ	ဦး	၃၂၉၅၈၆	၃၃၁၁၆၀	
၂	လူတစ်ဦးတစ်နှစ်စားသုံးမှု				
	-ကျေးလက်နေ	တင်း	၁၂	၁၂	
	-မြို့နေ	တင်း	၁၅	၁၅	
၃	ဝမ်းစာလိုအပ်ချက်	တင်း	၄၁၀၂၈၇၂	၄၀၈၅၁၇၅	
၄	စပါးစိုက်ဧကပေါင်း	ဧက	၃၉၂၆၈၆	၃၅၉၂၈၇	
	-အထွက်နှုန်း	တင်း	၆၄.၆၆	၆၂.၈၅	
	-အထွက်တင်း	တင်း	၂၅၃၉၁၀၇၇	၂၂၅၈၄၂၈၀	
၅	လာမည့်နှစ်စပါးစိုက် ဧက	ဧက	၃၃၆၅၁၉	၃၅၉၂၈၇	
၆	ချန်လှပ်ရမည့်တင်း	တင်း	၆၆၈၆၉၁၅	၇၅၁၆၀၈	
၇	အသုံးပြုတင်း	တင်း	၆၆၈၆၉၁၅	၆၆၇၂၆၄၅	
၈	ပိုလျှံမှု	တင်း	၁၈၇၀၃၃၈၇	၁၅၉၁၁၆၃၅	
၉	ဝမ်းစာကျန်ရှိမှု	တင်း	၁၈၇၀၃၃၈၇	၁၅၉၁၁၆၃၅	
၁၀	ဖူလုံမှု	%	၃၇၉.၇၁	၃၃၈.၄၆	

(ဆ) ဒေသတွင်းဆီဖူလုံမှုရာခိုင်နှုန်း

စဉ်	အကြောင်းအရာ	ရေတွက်ပုံ	၂၀၁၆-၁၇ အမှန်	၂၀၁၇-၁၈ အမှန်	မှတ်ချက်
၁	လူဦးရေ	ဦး	၃၂၉၅၈၆	၃၃၁၁၆၀	
၂	လူတစ်ဦးတစ်နှစ်စားသုံးမှု	ပိဿာ	၆	၆	
	ဝမ်းစာလိုအပ်ချက်	တန်	၃၁၁၆	၃၆၇၃	
	ဆီထွက်ရှိမှု	တင်း	၃၉၉၂၂	၄၀၁၆၈	
၃	အလေအလွင့်နှင့် အခြား	တင်း	၇၆၅၉	၃၉၃၆	
၄	ချန်လှပ်ရမည့်တင်း	ဧက	၃၂၂၆၃	၃၇၃၇	
	အသုံးပြုမှု	မက်/တန်	၇၆၅၉	၇၆၇၃	
	လိုအပ်မှု	မက်/တန်	၃၁၁၆	၃၂၄၅	
၅	ဖူလုံမှု	ရာခိုင်နှုန်း	၃.၇၉	၃.၆၈	

မွေးမြူရေးလုပ်ငန်းများ

၂၅။ လပွတ္တာမြို့နယ်၏ မွေးမြူရေးလုပ်ငန်းဆောင်ရွက်နိုင်မှုအခြေအနေမှာ အောက်ပါအတိုင်း ဖြစ်ပါသည်-

(က) မွေးမြူရေးစုနံများ

စဉ်	စုနံအမည်	ကျွဲ	နွား	ဝက်	သိုး/ ဆိတ်	ကြက်	ဘဲ	ငှက်	
၁	လပွတ္တာမြို့နယ်အတွင်း မွေးမြူရေးစုနံများ မရှိပါ။								
မြို့နယ်ချုပ်									

(ခ) မြို့နယ်မွေးမြူရေး (ကောင်ရေ)

စဉ်	မြို့နယ်/မြို့	စုနံ	ကျွဲ	နွား	ဝက်	သိုး/ ဆိတ်	ကြက်	ဘဲ	ငှက်
၁	လပွတ္တာ	၂၀၁၇- ၂၀၁၈	၁၁၃၅၄	၁၀၅၅၆	၃၃၇၂၁	၂၆၄၀	၂၇၂၅၂	၁၃၀၁၆၂	-
၂	လပွတ္တာ (၃)မိုင်	၂၀၁၇- ၂၀၁၈	-	-	၁၅	၃၀	၁၂၀	၁၀၀	-
၃	ပြင်စလူ	၂၀၁၇- ၂၀၁၈	၁၇	၁၀	၉၈	၃၈	၃၁၀	၆၀	
မြို့နယ်ချုပ်		၂၀၁၇- ၂၀၁၈	၁၁၃၇၁	၁၀၅၆၆	၃၃၈၃၄	၂၇၀၈	၂၇၂၉၇၃	၁၃၀၃၂၂	

(ဂ) မြို့နယ်အသားထုတ်လုပ်မှု (ပိဿာ)

စဉ်	မြို့နယ်/မြို့	စုနံ	ကျွဲ	နွား	ဝက်	သိုး/ ဆိတ်	ကြက်	ဘဲ	ငှက်
၁	လပွတ္တာ	၂၀၁၇- ၂၀၁၈	၃၃၈၂၈	၂၁၇၁၆	၁၃၂၈၅၀၂	၆၅၁၂	၁၁၇၁၈၈၅	၅၁၀၁၈၇	-
၂	လပွတ္တာ (၃)မိုင်	၂၀၁၇- ၂၀၁၈	၅၀၀	၁၀၀၀	၁၅၀	၅	၂၀	၁၅	-
၃	ပြင်စလူ	၂၀၁၇- ၂၀၁၈	-	-	၁၅၀	၃	၂၀	၁၅	-
မြို့နယ်ချုပ်		၂၀၁၇- ၂၀၁၈	၃၃၈၂၈	၂၂၇၁၆	၁၃၂၈၈၀၂	၆၅၂၀	၁၁၇၁၉၀၅	၅၁၀၂၀၇	-

(ဃ) မြို့နယ်ကြက်/ဘဲ/ငုံးဥထုတ်လုပ်မှု (လုံး)

စဉ်	မြို့နယ်/မြို့	ခုနှစ်	ကြက်ဥ	ဘဲဥ	ငုံးဥ
၁	လပွတ္တာ	၂၀၁၇-၂၀၁၈	၁၅၄၄၃၈၀၉	၆၈၉၇၇၉၂	-
၂	လပွတ္တာ(၃)မိုင်	၂၀၁၇-၂၀၁၈	-	-	-
၃	ပြင်စလူ	၂၀၁၇-၂၀၁၈	-	-	-
မြို့နယ်ချုပ်		၂၀၁၇-၂၀၁၈	၁၅၄၄၃၈၀၉	၆၈၉၇၇၉၂	-

(င) မြို့နယ်နို့ထွက်ပစ္စည်းထုတ်လုပ်မှု

စဉ်	မြို့နယ်/မြို့	ခုနှစ်	နို့စားနွား (ကောင်ရေ)	နို့ထွက် (ပိဿာ)
၁	လပွတ္တာ	၂၀၁၇-၂၀၁၈	၂၅	၉၁၇၈၀၁
၂	လပွတ္တာ(၃)မိုင်	၂၀၁၇-၂၀၁၈	-	-
၃	ပြင်စလူ	၂၀၁၇-၂၀၁၈	-	-
မြို့နယ်ချုပ်		၂၀၁၇-၂၀၁၈	၂၅	၉၁၇၈၀၁

(စ) မြို့နယ်ငါး၊ ပုစွန်မွေးမြူမှု အခြေအနေ

စဉ်	ခုနှစ်	ငါး			ပုစွန်		
		အရေအတွက် (ကန်)	ဧက	ထုတ်လုပ်မှု ပိဿာ	အရေအတွက် (ကန်)	ဧက	ထုတ်လုပ်မှု ပိဿာ
၁	၂၀၁၇-၂၀၁၈	၃	၁၈၂.၁၇	၁၁၉၁၅၀	၂၅၄	၁၄၄၅၉.၃၉	၃၉၂၆၆၀

(ဆ) ရေချိုရေငန်ငါးဖမ်းလုပ်ငန်းမှအသားထုတ်မှု (တန်)

စဉ်	ခုနှစ်	ငါး			ပုစွန်		
		လေလံ အရေအတွက်	လုပ်ငန်း အရေအတွက်	ထုတ်လုပ်မှု (တန်)	လေလံ အရေအတွက်	လုပ်ငန်း အရေအတွက်	ထုတ်လုပ်မှု (တန်)
၁	၂၀၁၇-၂၀၁၈	၁၂၁	၃၉၀၄	၄၂၂၀၅.၃၅	၁၂၁	၃၉၅၀	၁၀၉၅၇.၆၀

**စက်မှုလက်မှုလုပ်ငန်း:**

၂၆။ လပွတ္တာမြို့နယ်၏ စက်မှုလက်မှုလုပ်ငန်း ဆောင်ရွက်နိုင်မှု အခြေအနေမှာ အောက်ပါအတိုင်း ဖြစ်ပါသည်-

(က) စက်မှုဇုန်များ

စဉ်	စက်မှုဇုန် အမည်	စက်ရုံအမည်	ထုတ်လုပ်သည့် ပစ္စည်းများ
၁	လပွတ္တာမြို့နယ်အတွင်း စက်မှုဇုန်များ မရှိပါ။		
မြို့နယ်ချုပ်			

(ခ) မြို့နယ်ရှိစက်ရုံများ

စဉ်	မြို့နယ်/မြို့	စက်ရုံ အမည်	အမျိုးအစား	နိုင်ငံပိုင်	ပုဂ္ဂလိကပိုင်	လုပ်သား အင်အား
၁	လပွတ္တာ	ဆန်စက်	၁၅ တန်ထက်	-	၁၉	၃၀၆
၂		ဆန်စက်	ငါးပုံဟာလာ	-	၁၅၀	၄၅၀
၁	လပွတ္တာ(၃)မိုင်	ရွှေယမုံ	၅၀ တန်	-	၁	၆၀
၂		TMLL	၅၀ တန်	-	၁	၁၂
၃		MEF	၁၀၀ တန်	-	၁	၁၃၀
၁	ပြင်စလူ	-	-	-	-	-
မြို့နယ်ချုပ်					၁၇၂	၉၅၈

(ဂ) မြို့နယ်ရှိအလုပ်ရုံများ

စဉ်	မြို့နယ်/မြို့	အလုပ်ရုံ အမည်	အမျိုးအစား	နိုင်ငံပိုင်	ပုဂ္ဂလိကပိုင်	လုပ်သား အင်အား
၁	လပွတ္တာ	လပွတ္တာမြို့နယ်အတွင်း အလုပ်ရုံများ မရှိပါ။				
၂	လပွတ္တာ(၃)မိုင်					
၃	ပြင်စလူ					
မြို့နယ်ချုပ်						

(ဃ) အိမ်တွင်းစက်မှုလက်မှုလုပ်ငန်းများ

စဉ်	မြို့နယ်/မြို့	စက်မှုလက်မှုလုပ်ငန်းအမျိုးအစား	အရေအတွက်	လုပ်သားအင်အား
၁	လပွတ္တာ	စက်ချုပ်လုပ်ငန်း	၁၈၀	၁၈၀
၂		ပန်းတိမ်လုပ်ငန်း	၁၄	၄၅
၃		ပန်းဘဲ	၁၅	၄၀
၄		မုန့်လုပ်ငန်း	၆	၆၂
၅		အုန်းဆံကြိုးလုပ်ငန်း	-	-
၁	လပွတ္တာ (၃) မိုင်	-	-	-
၁	ပြင်စလူ	-	-	-
မြို့နယ်ချုပ်			၂၁၅	၃၂၇

သစ်တောလုပ်ငန်းဆောင်ရွက်မှုအခြေအနေ

၂၇။ လပွတ္တာမြို့နယ်၏ သစ်တောလုပ်ငန်းနှင့် ပတ်သက်သော အချက်အလက်များမှာ အောက်ပါအတိုင်းဖြစ်ပါသည်-

(က) သစ်တောများ

စဉ်	အကြောင်းအရာ	ဧရိယာ (ဧက)	ပေါက်သည့်အပင်များ
၁	ကြိုးပိုင်း	၁၆၆၉၁၆	ဒီရေတော
၂	ကြိုးပြင်	၅၇၅၄၈၃	-
မြို့နယ်ချုပ်			-

(ခ) စီးပွားဖြစ်သစ်တောစိုက်ခင်း

စဉ်	စိုက်ပျိုးသူ	နိုင်ငံ/ပုဂ္ဂလိကပိုင်	စိုက်ဧက	တည်နေရာ	အပင်အမျိုးအစား	အရေအတွက်
၁	လပွတ္တာမြို့နယ်အတွင်း စီးပွားဖြစ်သစ်တောစိုက်ခင်းများ မရှိပါ။					
မြို့နယ်ချုပ်						

(ဂ) သစ်ထုတ်လုပ်မှု

စဉ်	အမျိုးအစား	နိုင်ငံ	ပုဂ္ဂလိကပိုင်	ထုတ်လုပ်မှု (တန်)
၁	လပွတ္တာမြို့နယ်အတွင်း သစ်ထုတ်လုပ်မှုမရှိပါ။			
မြို့နယ်ချုပ်				



**စွမ်းအင်နှင့်လျှပ်စစ်ကဏ္ဍ**

၂၉။ လပွတ္တာမြို့နယ်၏ စွမ်းအင်/လျှပ်စစ်ကဏ္ဍနှင့် ပတ်သက်သော အချက်အလက်များမှာ အောက်ပါအတိုင်း ဖြစ်ပါသည်-

**(က) ဓါတ်ဆီ/ဒီဇယ်အရောင်းဆိုင်**

စဉ်	မြို့နယ်/မြို့	ဆိုင်အမည်	နိုင်ငံ ပိုင်	ပုဂ္ဂလိကပိုင်	တစ်နှစ်ရောင်းချမှု စည်ပေါင်း	
					ဓါတ်ဆီ	ဒီဇယ်
၁	လပွတ္တာ	ဦးမြတ်သူ	-	ပုဂ္ဂလိကပိုင်	၃၀	၂၅
၂	လပွတ္တာ	ဦးထွန်းပေါ်	-	ပုဂ္ဂလိကပိုင်	၃၅	၃၇
၃	လပွတ္တာ	ဦးရဲထွန်း	-	ပုဂ္ဂလိကပိုင်	၂၅	၃၅
၄	လပွတ္တာ	ဦးကျော်ထွေး	-	ပုဂ္ဂလိကပိုင်	၃၀	၃၀
၅	လပွတ္တာ	ဦးလှသိန်းလေး	-	ပုဂ္ဂလိကပိုင်	၂၀	၃၅
၆	လပွတ္တာ	ဦးလွင်နိုင်အောင်	-	ပုဂ္ဂလိကပိုင်	၂၀	၃၀
၇	လပွတ္တာ	ဦးစိုးမောင်မောင်	-	ပုဂ္ဂလိကပိုင်	၁၅	၁၀
၈	လပွတ္တာ	ဦးရဲကြီး	-	ပုဂ္ဂလိကပိုင်	၃၀	၃၅
၉	လပွတ္တာ	ဦးမင်းမင်း	-	ပုဂ္ဂလိကပိုင်	၆	၆
၁၀	လပွတ္တာ	ဦးရန်နိုင်စိုး	-	ပုဂ္ဂလိကပိုင်	၃၀	၃၅
၁၁	လပွတ္တာ	ဦးဌေးအောင်	-	ပုဂ္ဂလိကပိုင်	၁၀	၁၀
၁၂	လပွတ္တာ	ဦးစိုးအောင်ကျော်	-	ပုဂ္ဂလိကပိုင်	၆	၃
၁၃	လပွတ္တာ	ဦးကိုဝင်း	-	ပုဂ္ဂလိကပိုင်	၄	၄
၁၄	လပွတ္တာ	ဦးသက်ဦးအောင်	-	ပုဂ္ဂလိကပိုင်	၂၀	၂၅
၁၅	လပွတ္တာ	ဦးသိန်းရီ	-	ပုဂ္ဂလိကပိုင်	၁၀	၁၂
၁၆	လပွတ္တာ	ဦးစံသိန်း	-	ပုဂ္ဂလိကပိုင်	၉	၅
၁၇	လပွတ္တာ	ဦးမော်ဆီ	-	ပုဂ္ဂလိကပိုင်	၅	၃
၁	လပွတ္တာ (၃) မိုင်	SKY	-	ပုဂ္ဂလိကပိုင်	၅၀	၅၀
၂	ပြင်စလူ		-	-	-	-
<b>မြို့နယ်ချုပ်</b>					<b>၃၅၅</b>	<b>၃၉၀</b>

**(ခ) သဘာဝဓါတ်ငွေ့အရောင်းဆိုင်များ**

စဉ်	သဘာဝဓါတ်ငွေ့ ဆိုင်အမည်	နိုင်ငံပိုင်	ပုဂ္ဂလိကပိုင်	တစ်နှစ်ရောင်းရကုဗပေပေါင်း
၁	လပွတ္တာမြို့နယ်အတွင်း သဘာဝဓါတ်ငွေ့အရောင်းဆိုင်များ မရှိပါ။			
<b>မြို့နယ်ချုပ်</b>				

**ပို့ဆောင်ရေးနှင့် လမ်းပန်းဆက်သွယ်ရေးလုပ်ငန်း**

၃၀။ လပွတ္တာမြို့နယ်၏ ပို့ဆောင်ရေးနှင့် လမ်းပန်းဆက်သွယ်ရေး လုပ်ငန်းနှင့်ပတ်သက်သော အချက်အလက်များမှာ အောက်ပါအတိုင်း ဖြစ်ပါသည်-

**(က) လေကြောင်းလမ်း**

စဉ်	လေဆိပ်/ ရဟတ်ယာဉ် ကွင်းအမည်	တည်နေရာ	မှတ်ချက်
၁	ရဟတ်ယာဉ်ကွင်း	အမှတ် (၁၀) ရပ်ကွက်၊ လပွတ္တာမြို့	(၃) ကွင်း
၂	ရဟတ်ယာဉ်ကွင်း	ကန်ဘက်ကျေးရွာ/အုပ်စု	(၁) ကွင်း
၃	ရဟတ်ယာဉ်ကွင်း	တူးမြောင်းကျေးရွာ/အုပ်စု	(၁) ကွင်း
၄	ရဟတ်ယာဉ်ကွင်း	လပွတ္တာ (၃) မိုင်မြို့	(၂) ကွင်း
၅	ရဟတ်ယာဉ်ကွင်း	ပြင်စလူမြို့	(၃) ကွင်း
မြို့နယ်ချုပ်			(၁၀) ကွင်း

**(ခ) ရေကြောင်းလမ်း**

စဉ်	ရေကြောင်းလမ်းအမည်	မြို့နယ်အတွင်း		အရှည် ရေမိုင်	ဆိပ်ကမ်း အရေအတွက်	
		န	ထိ		သင်္ဘော ဆိပ်	အခြား
၁	လပွတ္တာ-ပြင်စလူ	လပွတ္တာ	ပြင်စလူ	၃၅	၂	-
၂	လပွတ္တာ-ကိုင်းသောင်	လပွတ္တာ	ကိုင်းသောင်	၃၈	၂	-
၃	လပွတ္တာ-ကန်ဘက်	လပွတ္တာ	ကန်ဘက်	၁၉	၁	-
၄	လပွတ္တာ-ဘီတွတ်	လပွတ္တာ	ဘီတွတ်	၁၄	၁	-
မြို့နယ်ချုပ်					၆	

**(ဂ) ရထားလမ်းနှင့် ဘူတာရုံများ**

စဉ်	ရထားလမ်းအမည်	မြို့နယ်အတွင်း		အရှည်မိုင်	ဘူတာ အရေအတွက်	
		န	ထိ		ကြီး	သေး
၁	လပွတ္တာမြို့နယ်အတွင်း ရထားလမ်းနှင့် ဘူတာရုံများ မရှိပါ။					
မြို့နယ်ချုပ်						



(ဃ) ကားဂိတ်များ

စဉ်	မြို့နယ်/မြို့	ကားဂိတ်အမည်	ပြေးဆွဲ သည့် ခရီးစဉ်	ပြေးဆွဲသည့် ယာဉ် အမျိုးအစား	ပြေးဆွဲ သည့်ယာဉ် စီးရေ
၁	လပွတ္တာ	မြောင်းမြ	လပွတ္တာ-မြောင်းမြ	မှန်လုံ	၇
၂		ပုသိမ်	လပွတ္တာ-ပုသိမ်	မှန်လုံ	၁၀
၃		ရန်ကုန်	လပွတ္တာ-ရန်ကုန်	မှန်လုံ	၄၀
၄		နေပြည်တော်	လပွတ္တာ-နေပြည်တော်	မှန်လုံ	၁
၁	လပွတ္တာ (၃) မိုင်	-	-	-	-
၁	ပြင်စလူ	-	-	-	-
မြို့နယ်ချုပ်					၅၈

လမ်းဦးစီးဌာနလုပ်ငန်းများ

၃၁။ လမ်းဦးစီးဌာနလုပ်ငန်းများမှာ အောက်ပါအတိုင်းဖြစ်ပါသည်-

(က) ကားလမ်း

စဉ်	ကားလမ်းအမည်	မြို့နယ်အတွင်း		အရှည်မိုင်
		ခု	သိ	
၁	လပွတ္တာ-မြောင်းမြ-အိမ့်-ကျောင်းကုန်း-ကျိုပျော်	လပွတ္တာ	ရေဆိုင်	၂၁ မိုင် ၆၆၆ လုံ
၂	လပွတ္တာ-သင်္ဃန်းကြီး- ပြင်စလူ	လပွတ္တာ	ပြင်စလူ	၃၅ မိုင်၊ ၂ ဖာလုံ
၃	လပွတ္တာ-မြောင်းမြ	လပွတ္တာ	လပွတ္တာ (၃) မိုင်	(၃) မိုင်၊ (၄) ဖာလုံ
မြို့နယ်ချုပ်				၆၀ မိုင်၊ (၂) ဖာလုံ

(ခ) မြို့နယ်ချင်းဆက်လမ်းများ

စဉ်	လမ်းအမည်	အရှည် (မိုင်-ဖာလုံ)	အမျိုးအစား			မှတ်ချက်
			ကတ္တရာ	ကျောက်ချော	အမာခံလမ်း	
၁	လပွတ္တာ-မြောင်းမြ	၄၆ မိုင်၊ ၇၆၆ လုံ	ကတ္တရာ	-	-	
မြို့နယ်ချုပ်		၄၆ မိုင်၊ ၇၆၆ လုံ	ကတ္တရာ	-	-	

(ဂ) တံတားများ

(၁) ပေ (၁၈၀) အထက်တံတားများ

စဉ်	တံတား အမည်	အရှည် (ပေ)	အမျိုးအစား	တည်ဆောက်သည့် ခုနှစ်	သွားလာနိုင်သည့် ယာဉ် (ကား/ရထား)
၁	ဆားကျင်းတံတား	၁၉၆	ဘေလီသစ်သား	၂၀၀၈	ကား
၂	မရမ်းတံတား	၂၀၀	ဘေလီသံကူ	၂၀၁၄	ကား
မြို့နယ်ချုပ်		၃၉၆	-	-	-

(၂) ပေ (၁၈၀) အောက်တံတားများ

စဉ်	ပေ (၅၀) မှ (၁၈၀) ရှိ တံတားအမည်	အရှည် (ပေ)	အမျိုးအစား	တည်ဆောက်သည့် ခုနှစ်	သွားလာနိုင်သည့် ယာဉ် (ကား/ရထား)	ပေ (၅၀) အောက်တံတား အရေအတွက်
၁	ကျောက်ဖြူ	၈၅	သံကူ ကွန်ကရစ်	၂၀၁၃-၁၄	ကား	၁
မြို့နယ်ချုပ်		၈၅	သံကူ ကွန်ကရစ်			၁

(ဃ) လမ်းတံတားသုံးစက်ကိရိယာများ

စဉ်	မြို့နယ်/မြို့	လမ်းတံတားသုံးစက်ကိရိယာများ				လုပ်သား ဦးရေ
		မြေထိုးစက်	မြေကော် စက်	မြေကြိတ်စက်	မြေသယ် ယာဉ်	
၁	လပွတ္တာ	၂	-	၃	-	၄၀၀
၂	လပွတ္တာ (၃) မိုင်	-	-	-	-	-
၃	ပြင်စလူ	-	-	-	-	-
မြို့နယ်ချုပ်		၂	-	၃	-	၄၀၀

(င) လမ်း/တံတားအသုံးပြုခကောက်ခံသည့် လုပ်ငန်း

စဉ်	တိုးဂိတ် အမည်	တည်နေရာ	လမ်း/တံတားအရှည်		ကုမ္ပဏီ/အဖွဲ့အစည်း/ လူပုဂ္ဂိုလ်
			မှ	ထိ	
၁	လပွတ္တာမြို့နယ်အတွင်း လမ်း/တံတားအသုံးပြုခကောက်ခံသည့် လုပ်ငန်းမရှိပါ။				
မြို့နယ်ချုပ်					

ဟိုတယ်နှင့် ခရီးသွားလုပ်ငန်း

၃၂။ လပွတ္တာမြို့နယ်ရှိ ဟိုတယ်နှင့်ခရီးသွားလုပ်ငန်းနှင့် ပတ်သက်သော အချက်အလက်များမှာ အောက်ပါအတိုင်း ဖြစ်ပါသည်-

(က) ဟိုတယ်၊ မိုတယ်၊ အင်း၊ တည်းခိုခန်း

(၁) ဟိုတယ်

စဉ်	ဟိုတယ်အမည်	ဟိုတယ်		အဆင့်	အခန်း ပေါင်း
		နိုင်ငံပိုင်	ပုဂ္ဂလိကပိုင်		
၁	လပွတ္တာမြို့နယ်အတွင်း ဟိုတယ် မရှိပါ။				
မြို့နယ်ချုပ်					

(၂) မိုတယ်၊ အင်း၊ တည်းခိုခန်း

စဉ်	မိုတယ်အရေအတွက်	အင်းအရေအတွက်	တည်းခိုခန်း အရေအတွက်
၁	-	-	၁၅
မြို့နယ်ချုပ်	-	-	၁၅

(ခ) ကမ်းခြေနှင့် အပန်းဖြေနေရာများ

စဉ်	ကမ်းခြေ/အပန်းဖြေနေရာအမည်	ဘည်နေရာ
၁	လပွတ္တာမြို့နယ်အတွင်း ကမ်းခြေနှင့် အပန်းဖြေနေရာများ မရှိပါ။	
မြို့နယ်ချုပ်		

သမဝါယမအသင်းများ

၃၃။ လပွတ္တာမြို့နယ်တွင်ရှိသောသမဝါယမအသင်းများမှာ အောက်ပါအတိုင်း ဖြစ်ပါသည်-

စဉ်	မြို့နယ်/မြို့	သမဝါယမ အသင်းပေါင်း	သမဝါယမ အသင်းစုပေါင်း	မှတ်ချက်
၁	လပွတ္တာ	၃၅၃	၄	
၂	လပွတ္တာ(၃)မိုင်	-	-	
၃	ပြင်စလူ	၃	-	
မြို့နယ်ချုပ်		၃၅၆	၄	

**စီးပွားရေးဆိုင်ရာ အခြေခံအဆောက်အအုံများ**

၃၄။ လပွတ္တာမြို့နယ်တွင်ရှိသော စီးပွားရေးဆိုင်ရာအခြေခံ အဆောက် အအုံများမှာ အောက်ပါအတိုင်း ဖြစ်ပါသည်-

(က) ကုမ္ပဏီ၊ ကုန်စည်ခိုင်၊ ပွဲရုံများ၊ ဈေးနှင့် ကုန်တိုက်များ

(၁) ကုမ္ပဏီများ

စဉ်	ကုမ္ပဏီအမည်	ဆောင်ရွက်သည့် လုပ်ငန်း	တည်နေရာ
၁	အဆောင်ကောင်း	အအေးခန်းစက်ရုံ	အမှတ် (၂) ရပ်ကွက်၊ လပွတ္တာ (၃) မိုင်မြို့
၂	ရွှေယမုံ	အအေးခန်းစက်ရုံ	အမှတ် (၂) ရပ်ကွက်၊ လပွတ္တာ (၃) မိုင်မြို့

(၂) ကုန်စည်ခိုင်များ

စဉ်	မြို့နယ်/မြို့	ကုန်စည်ခိုင်အမည်	ရောင်းဝယ်သည့် ပစ္စည်းများ	တည်နေရာ
၁	လပွတ္တာ	ဦးလင်းလင်း	ကဏန်း	အမှတ် (၄) ရပ်ကွက်
၂	လပွတ္တာ	ဦးထွန်းထွန်း	ကဏန်း	အမှတ် (၄) ရပ်ကွက်
၃	လပွတ္တာ	ဦးရဲလင်းထွန်း	ကဏန်း	အမှတ် (၄) ရပ်ကွက်
၄	လပွတ္တာ	ဦးလပြည့်ထွန်း	ကဏန်း	အမှတ် (၄) ရပ်ကွက်
၅	လပွတ္တာ	ဦးသိန်းဇော်	ကဏန်း	အမှတ် (၄) ရပ်ကွက်
၆	လပွတ္တာ	ဦးတင်သူအောင်	ကဏန်း	အမှတ် (၄) ရပ်ကွက်
၇	လပွတ္တာ	ဦးခင်လတ်	ကဏန်း	အမှတ် (၄) ရပ်ကွက်
၈	လပွတ္တာ	ဦးကျော်မျိုး	ကဏန်း	အမှတ် (၄) ရပ်ကွက်
၉	လပွတ္တာ	ဦးရဲနိုင်ဦး	ကဏန်း	အမှတ် (၄) ရပ်ကွက်
၁၀	လပွတ္တာ	ဦးစိုးလွင်	ကဏန်း	အမှတ် (၄) ရပ်ကွက်
၁၁	လပွတ္တာ	ဒေါ်ခင်လှဦး	ကဏန်း	အမှတ် (၄) ရပ်ကွက်
၁၂	လပွတ္တာ	ဦးလှဦး	ကဏန်း	အမှတ် (၄) ရပ်ကွက်
၁၃	လပွတ္တာ	ဦးဇင်မင်းသူ	ကဏန်း	အမှတ် (၄) ရပ်ကွက်
၁၄	လပွတ္တာ	ဦးအောင်ကိုလင်း	ကဏန်း	အမှတ် (၄) ရပ်ကွက်
၁၅	လပွတ္တာ	ဦးဝင်းထွေး	ကဏန်း	အမှတ် (၄) ရပ်ကွက်
၁၆	လပွတ္တာ	ဦးထက်ကိုကိုဦး	ကဏန်း	အမှတ် (၄) ရပ်ကွက်
၁၇	လပွတ္တာ	ဦးတင်ဝင်း	ကဏန်း	အမှတ် (၄) ရပ်ကွက်
၁၈	လပွတ္တာ	ဦးစိုးငြိမ်း	ကဏန်း	အမှတ် (၄) ရပ်ကွက်

စဉ်	မြို့နယ်/မြို့	ကုန်စည်ခိုင်အမည်	ရောင်းဝယ် သည့်ပစ္စည်းများ	တည်နေရာ
၁၉	လပွတ္တာ	ဦးမျိုးညွန့်	ကဏန်း	အမှတ် (၄) ရပ်ကွက်
၂၀	လပွတ္တာ	ဒေါ်ကျင်လှ	ကဏန်း	အမှတ် (၄) ရပ်ကွက်
၂၁	လပွတ္တာ	ဦးဝင်းထိုက်	ကဏန်း	အမှတ် (၄) ရပ်ကွက်
၂၂	လပွတ္တာ	ဦးဇေယျထွန်း	ကဏန်း	အမှတ် (၄) ရပ်ကွက်
၂၃	လပွတ္တာ	ဒေါ်သီတာ	ကဏန်း	အမှတ် (၄) ရပ်ကွက်
၂၄	လပွတ္တာ	ဒေါ်သင်းသင်းလှိုင်	ကဏန်း	အမှတ် (၄) ရပ်ကွက်
၂၅	လပွတ္တာ	ဦးသန်းလွင်	ကဏန်း	အမှတ် (၄) ရပ်ကွက်
၂၆	လပွတ္တာ	ဦးကျော်ဝင်း	ကဏန်း	အမှတ် (၄) ရပ်ကွက်
၂၇	လပွတ္တာ	ဦးမင်းထွေး	ကဏန်း	အမှတ် (၄) ရပ်ကွက်
၂၈	လပွတ္တာ	ဦးအောင်မျိုးလတ်	ကဏန်း	အမှတ် (၄) ရပ်ကွက်
၂၉	လပွတ္တာ	ဦးဝင်းလှိုင်	ကဏန်း	အမှတ် (၄) ရပ်ကွက်
၃၀	လပွတ္တာ	ဦးသန်းမြင့်ကျော်	ကဏန်း	အမှတ် (၄) ရပ်ကွက်
၃၁	လပွတ္တာ	ဦးကြည်နိုင်	ကဏန်း	အမှတ် (၄) ရပ်ကွက်
၃၂	လပွတ္တာ	ဦးလင်းလင်း	ကဏန်း	အမှတ် (၄) ရပ်ကွက်
၃၃	လပွတ္တာ	ဦးမြင့်ကြိုင်	ကဏန်း	အမှတ် (၄) ရပ်ကွက်
၃၄	လပွတ္တာ	ဦးဇော်မင်းခိုင်	ကဏန်း	အမှတ် (၄) ရပ်ကွက်
၃၅	လပွတ္တာ	ဦးစည်သူ	ကဏန်း	အမှတ် (၄) ရပ်ကွက်
၃၆	လပွတ္တာ	ဦးမြင့်ကျော်	ကဏန်း	အမှတ် (၄) ရပ်ကွက်
၃၇	လပွတ္တာ	ဦးမင်းလွင်	ကဏန်း	အမှတ် (၄) ရပ်ကွက်
၃၈	လပွတ္တာ	ဒေါ်သန်းသန်းညွန့်	ကဏန်း	အမှတ် (၄) ရပ်ကွက်
၃၉	လပွတ္တာ	ဦးမင်းကျော်စိုး	ကဏန်း	အမှတ် (၄) ရပ်ကွက်
၄၀	လပွတ္တာ	ဦးကျော်မင်းသူ	ကဏန်း	အမှတ် (၄) ရပ်ကွက်
၄၁	လပွတ္တာ	ဦးကျော်ဇင်မင်း	ကဏန်း	အမှတ် (၄) ရပ်ကွက်
၄၂	လပွတ္တာ	ဦးလင်းလင်းဦး	ကဏန်း	အမှတ် (၄) ရပ်ကွက်
၄၃	လပွတ္တာ	ဦးကျော်သန်း	ကဏန်း	အမှတ် (၄) ရပ်ကွက်
၄၄	လပွတ္တာ	ဦးမြင့်ဦး	ကဏန်း	အမှတ် (၄) ရပ်ကွက်
၄၅	လပွတ္တာ	ဦးမြင့်ဦး	ကဏန်း	အမှတ် (၄) ရပ်ကွက်
၄၆	လပွတ္တာ	ဦးမြင့်ဦး	ကဏန်း	အမှတ် (၄) ရပ်ကွက်
၄၇	လပွတ္တာ	ဦးဝင်းနိုင်	ကဏန်း	အမှတ် (၄) ရပ်ကွက်
၄၈	လပွတ္တာ	ဒေါ်ဖြူဖြူလွင်	ကဏန်း	အမှတ် (၄) ရပ်ကွက်
၄၉	လပွတ္တာ	ဦးဇော်မင်းအောင်	ကဏန်း	အမှတ် (၄) ရပ်ကွက်
၅၀	လပွတ္တာ	ဦးကျော်ဝေ	ကဏန်း	အမှတ် (၄) ရပ်ကွက်
၅၁	လပွတ္တာ	ဦးကျော်ရဲလင်း	ကဏန်း	အမှတ် (၄) ရပ်ကွက်

စဉ်	မြို့နယ်/မြို့	ကုန်စည်ခိုင်အမည်	ရောင်းဝယ် သည့်ပစ္စည်းများ	တည်နေရာ
၅၂	လပွတ္တာ	ဦးသိန်းထိုက်	ကဏန်း	အမှတ် (၄) ရပ်ကွက်
၅၃	လပွတ္တာ	ဦးကျော်ကိုလတ်	ကဏန်း	အမှတ် (၄) ရပ်ကွက်
၅၄	လပွတ္တာ	ဦးဇော်ဦး	ကဏန်း	အမှတ် (၄) ရပ်ကွက်
၅၅	လပွတ္တာ	ဦးမင်းသူ	ကဏန်း	အမှတ် (၄) ရပ်ကွက်
၅၆	လပွတ္တာ	ဦးခင်နိုင်	ကဏန်း	အမှတ် (၄) ရပ်ကွက်
၅၇	လပွတ္တာ	ဦးရန်ရှိယန်	ကဏန်း	အမှတ် (၄) ရပ်ကွက်
၅၈	လပွတ္တာ	ဦးနိုင်ဝင်း	ကဏန်း	အမှတ် (၄) ရပ်ကွက်
၅၉	လပွတ္တာ	ဦးတိုးဝင်း	ကဏန်း	အမှတ် (၄) ရပ်ကွက်
၆၀	လပွတ္တာ	ဦးစိုးနိုင်	ကဏန်း	အမှတ် (၄) ရပ်ကွက်
၆၁	လပွတ္တာ	ဦးခင်ဝင်း	ကဏန်း	အမှတ် (၄) ရပ်ကွက်
၆၂	လပွတ္တာ	ဦးစိန်လှရွှေ	ကဏန်း	အမှတ် (၄) ရပ်ကွက်
၆၃	လပွတ္တာ	ဦးကျော်မင်းခိုင်	ကဏန်း	အမှတ် (၄) ရပ်ကွက်
၆၄	လပွတ္တာ	ဦးတင်လှိုင်	ကဏန်း	အမှတ် (၄) ရပ်ကွက်
၆၅	လပွတ္တာ	ဦးကျော်လင်းထွန်း	ကဏန်း	အမှတ် (၄) ရပ်ကွက်
၆၆	လပွတ္တာ	ဦးစိုးနိုင်	ကဏန်း	အမှတ် (၄) ရပ်ကွက်
၆၇	လပွတ္တာ	ဦးထွန်းဇော်ဦး	ကဏန်း	အမှတ် (၄) ရပ်ကွက်
၆၈	လပွတ္တာ	ဒေါ်ခင်လှဦး	ကဏန်း	အမှတ် (၄) ရပ်ကွက်
၆၉	လပွတ္တာ	ဦးဇင်မင်းစိုး	ကဏန်း	အမှတ် (၄) ရပ်ကွက်
၇၀	လပွတ္တာ	ဦးဇော်တင်မိုး	ကဏန်း	အမှတ် (၄) ရပ်ကွက်
၇၁	လပွတ္တာ	ဦးဟန်သိန်းအောင်	ကဏန်း	အမှတ် (၄) ရပ်ကွက်
၇၂	လပွတ္တာ	ဦးလှမိုး	ကဏန်း	အမှတ် (၄) ရပ်ကွက်
၇၃	လပွတ္တာ	ဦးပေါက်စ	ကဏန်း	အမှတ် (၄) ရပ်ကွက်
၇၄	လပွတ္တာ	ဦးဇော်လင်း	ကဏန်း	အမှတ် (၄) ရပ်ကွက်
၇၅	လပွတ္တာ	ဦးလင်းဦး	ကဏန်း	အမှတ် (၄) ရပ်ကွက်
၇၆	လပွတ္တာ	ဦးတင်ဇော်ဦး	ကဏန်း	အမှတ် (၄) ရပ်ကွက်
၇၇	လပွတ္တာ	ဦးအောင်လေး	ကဏန်း	အမှတ် (၄) ရပ်ကွက်
၇၈	လပွတ္တာ	ဒေါ်နီလာညို	ကဏန်း	အမှတ် (၄) ရပ်ကွက်
၇၉	လပွတ္တာ	ဦးဋ္ဌးဝင်း	ကဏန်း	အမှတ် (၄) ရပ်ကွက်
၈၀	လပွတ္တာ	ဦးဝင်းခိုင်ဇော်	ကဏန်း	အမှတ် (၄) ရပ်ကွက်
၈၁	လပွတ္တာ	ဦးနိုင်ဝင်းထွေး	ကဏန်း	အမှတ် (၄) ရပ်ကွက်
၈၂	လပွတ္တာ	ဦးစိုးမင်း	ကဏန်း	အမှတ် (၄) ရပ်ကွက်
၈၃	လပွတ္တာ	ဦးကျော်နိုင်ဦး	ကဏန်း	အမှတ် (၄) ရပ်ကွက်
၈၄	လပွတ္တာ	ဦးမြင့်လှိုင်	ကဏန်း	အမှတ် (၄) ရပ်ကွက်
၈၅	လပွတ္တာ	ဦးအောင်ထက်	ကဏန်း	အမှတ် (၄) ရပ်ကွက်

စဉ်	မြို့နယ်/မြို့	ကုန်စည်ခိုင်အမည်	ရောင်းဝယ် သည့်ပစ္စည်းများ	တည်နေရာ
၈၆	လပွတ္တာ	ဦးတင့်ဆွေ	ကဏန်း	အမှတ် (၄) ရပ်ကွက်
၈၇	လပွတ္တာ	ဦးမြင့်ထွန်း	ကဏန်း	အမှတ် (၄) ရပ်ကွက်
၈၈	လပွတ္တာ	ဦးခင်မောင်မြင့်	ကဏန်း	အမှတ် (၄) ရပ်ကွက်
၈၉	လပွတ္တာ	ဦးအောင်မျိုးသန့်	ကဏန်း	အမှတ် (၄) ရပ်ကွက်
၉၀	လပွတ္တာ	ဦးအောင်မြတ်ထွန်း	ကဏန်း	အမှတ် (၄) ရပ်ကွက်
၉၁	လပွတ္တာ	ဦးသန့်ဇင်	ကဏန်း	အမှတ် (၄) ရပ်ကွက်
၉၂	လပွတ္တာ	ဦးမြင့်ဆွေ	ကဏန်း	အမှတ် (၄) ရပ်ကွက်
၉၃	လပွတ္တာ	ဦးတင့်လွင်	ကဏန်း	အမှတ် (၄) ရပ်ကွက်
၉၄	လပွတ္တာ	ဦးမြင့်ခိုင်	ကဏန်း	အမှတ် (၄) ရပ်ကွက်
၉၅	လပွတ္တာ	ဦးထွန်းထွန်း	ကဏန်း	အမှတ် (၄) ရပ်ကွက်
၉၆	လပွတ္တာ	ဦးဇော်မင်းထိုက်	ကဏန်း	အမှတ် (၄) ရပ်ကွက်
၉၇	လပွတ္တာ	ဦးချစ်ကို	ကဏန်း	အမှတ် (၄) ရပ်ကွက်
၉၈	လပွတ္တာ	ဦးသက်စိုးထိုက်	ကဏန်း	အမှတ် (၄) ရပ်ကွက်
၉၉	လပွတ္တာ	ဦးသိန်းကျော်စိုး	ကဏန်း	အမှတ် (၄) ရပ်ကွက်
၁၀၀	လပွတ္တာ	ဦးဝင်းဇော်	ကဏန်း	အမှတ် (၄) ရပ်ကွက်
၁၀၁	လပွတ္တာ	ဒေါ်ဌေးဌေးဦး	ကဏန်း	အမှတ် (၄) ရပ်ကွက်
၁၀၂	လပွတ္တာ	ဦးမောင်မောင်လွင်	ကဏန်း	အမှတ် (၄) ရပ်ကွက်
၁၀၃	လပွတ္တာ	ဦးသက်ထူး	ကဏန်း	အမှတ် (၄) ရပ်ကွက်
၁၀၄	လပွတ္တာ	ဒေါ်သီသီထွန်း	ကဏန်း	အမှတ် (၄) ရပ်ကွက်
၁၀၅	လပွတ္တာ	ဦးမောင်မောင်ရွှေ	ကဏန်း	အမှတ် (၄) ရပ်ကွက်
၁၀၆	လပွတ္တာ	ဒေါ်မင်းမင်းသန့်	ကဏန်း	အမှတ် (၄) ရပ်ကွက်
၁၀၇	လပွတ္တာ	ဦးကျော်ဌေး	ကဏန်း	အမှတ် (၄) ရပ်ကွက်
၁၀၈	လပွတ္တာ	ဦးနိုင်လင်းဦး	ကဏန်း	အမှတ် (၄) ရပ်ကွက်
၁၀၉	လပွတ္တာ	ဦးမြင့်ဦး	ကဏန်း	အမှတ် (၄) ရပ်ကွက်
၁၁၀	လပွတ္တာ	ဦးမျိုးကြည်	ကဏန်း	အမှတ် (၄) ရပ်ကွက်
၁၁၁	လပွတ္တာ	ဦးလိကျိဟိုင်း	ကဏန်း	အမှတ် (၄) ရပ်ကွက်
၁၁၂	လပွတ္တာ	ဦးကျော်ဌေး	ကဏန်း	အမှတ် (၄) ရပ်ကွက်
၁၁၃	လပွတ္တာ	ဦးချစ်ဝင်း	ကဏန်း	အမှတ် (၄) ရပ်ကွက်
၁၁၄	လပွတ္တာ	ဦးရဲဝင်း	ကဏန်း	အမှတ် (၄) ရပ်ကွက်
၁၁၅	လပွတ္တာ	ဦးအောင်ကျော်သက်	ကဏန်း	အမှတ် (၄) ရပ်ကွက်
၁၁၆	လပွတ္တာ	ဦးဇင်မင်းထွန်း	ကဏန်း	အမှတ် (၄) ရပ်ကွက်
၁၁၇	လပွတ္တာ	ဦးစိုင်းကျော်နိုင်	ကဏန်း	အမှတ် (၄) ရပ်ကွက်
၁၁၈	လပွတ္တာ	ဦးရွှေဝင်း	ကဏန်း	အမှတ် (၄) ရပ်ကွက်
၁၁၉	လပွတ္တာ	ဦးဇော်ဇော်	ကဏန်း	အမှတ် (၄) ရပ်ကွက်

စဉ်	မြို့နယ်/မြို့	ကုန်စည်ခိုင်အမည်	ရောင်းဝယ် သည့်ပစ္စည်းများ	တည်နေရာ
၀၂၀	လပွတ္တာ	ဦးအေးကို	ကဏန်း	အမှတ် (၄) ရပ်ကွက်
၀၂၁	လပွတ္တာ	ဦးဇော်မင်းသိန်း	ကဏန်း	အမှတ် (၄) ရပ်ကွက်
၀၂၂	လပွတ္တာ	ဦးရဲနိုင်အောင်	ကဏန်း	ကျောက်မော်ကျေးရွာ
၀၂၃	လပွတ္တာ	ဦးကျော်ခိုင်	ကဏန်း	ကျောက်ဖြူကျေးရွာ
၀၂၄	လပွတ္တာ	ဦးမောင်စစ်	ကဏန်း	ကျောက်ဖြူကျေးရွာ
၀၂၅	လပွတ္တာ	ဦးညီညီ	ငါး၊ ပုစွန်	အမှတ် (၄) ရပ်ကွက်
၀၂၆	လပွတ္တာ	ဦးကျော်ရွှေ	ငါး၊ ပုစွန်	အမှတ် (၄) ရပ်ကွက်
၀၂၇	လပွတ္တာ	ဦးဝင်းစိုး	ငါး၊ ပုစွန်	အမှတ် (၄) ရပ်ကွက်
၀၂၈	လပွတ္တာ	ဦးဝင်းတင်	ငါး၊ ပုစွန်	အမှတ် (၄) ရပ်ကွက်
၀၂၉	လပွတ္တာ	ဦးကျော်ဟန်	ငါး၊ ပုစွန်	အမှတ် (၄) ရပ်ကွက်
၀၃၀	လပွတ္တာ	ဦးဌေးဟန်	ငါး၊ ပုစွန်	အမှတ် (၄) ရပ်ကွက်
၀၃၁	လပွတ္တာ	ဦးအောင်ကျော်ညွန့်	ငါး၊ ပုစွန်	အမှတ် (၄) ရပ်ကွက်
၀၃၂	လပွတ္တာ	ဦးညွန့်ရွှေ	ငါး၊ ပုစွန်	အမှတ် (၄) ရပ်ကွက်
၀၃၃	လပွတ္တာ	ဦးကျော်မင်းနိုင်	ငါး၊ ပုစွန်	အမှတ် (၄) ရပ်ကွက်
၀၃၄	လပွတ္တာ	ဦးသောင်းရွှေ	ငါး၊ ပုစွန်	အမှတ် (၄) ရပ်ကွက်
၀၃၅	လပွတ္တာ	ဦးမောင်မောင်တာ	ငါး၊ ပုစွန်	အမှတ် (၄) ရပ်ကွက်
၀၃၆	လပွတ္တာ	ဦးစိန်သောင်း	ငါး၊ ပုစွန်	အမှတ် (၄) ရပ်ကွက်
၀၃၇	လပွတ္တာ	ဦးမြင့်သိန်း	ငါး၊ ပုစွန်	အမှတ် (၄) ရပ်ကွက်
၀၃၈	လပွတ္တာ	ဦးစိုးလှိုင်	ငါး၊ ပုစွန်	အမှတ် (၄) ရပ်ကွက်
၀၃၉	လပွတ္တာ	ဒေါ်သီသီထွန်း	ငါး၊ ပုစွန်	အမှတ် (၄) ရပ်ကွက်
၀၄၀	လပွတ္တာ	ဦးမောင်စစ်	ငါး၊ ပုစွန်	ကျောက်မော်ကျေးရွာ
၀၄၁	လပွတ္တာ	ဦးစိုးသိန်း	ငါး၊ ပုစွန်	အမှတ် (၄) ရပ်ကွက်
၀၄၂	လပွတ္တာ	ဦးကျော်ဝင်းနိုင်	ငါး၊ ပုစွန်	အမှတ် (၄) ရပ်ကွက်
၀၄၃	လပွတ္တာ	ဦးသိန်းဇော်	ငါး၊ ပုစွန်	အမှတ် (၄) ရပ်ကွက်
၀၄၄	လပွတ္တာ	ဦးပြည့်မောင်မောင်	ငါး၊ ပုစွန်	အမှတ် (၄) ရပ်ကွက်
၀၄၅	လပွတ္တာ	ဦးကျင်ကြွယ်	ငါး၊ ပုစွန်	ဘီတွတ်ကျေးရွာ
၀၄၆	လပွတ္တာ	ဦးဇော်ဇော်ဝင်း	ငါး၊ ပုစွန်	အမှတ် (၁) ရပ်ကွက်
၀၄၇	လပွတ္တာ	ဦးစိုးသန်း	ငါး၊ ပုစွန်	ရှော်ချောင်းကျေးရွာ
၀၄၈	လပွတ္တာ	ဦးထွန်းနိုင်	ငါး၊ ပုစွန်	မောင်ငယ်ကျေးရွာ
၀၄၉	လပွတ္တာ	ဦးကျော်မျိုး	ငါး၊ ပုစွန်	အမှတ် (၄) ရပ်ကွက်
၀၅၀	လပွတ္တာ	ဦးချစ်အေး	ငါး၊ ပုစွန်	အမှတ် (၄) ရပ်ကွက်
၀၅၁	လပွတ္တာ	ဦးမျိုးအာကာသိန်း	ငါး၊ ပုစွန်	အမှတ် (၄) ရပ်ကွက်
၀၅၂	လပွတ္တာ	ဦးထွန်းအေး	ငါး၊ ပုစွန်	ကျောက်မော်ကျေးရွာ
၀၅၃	လပွတ္တာ	ဦးမြင့်ခိုင်	ငါး၊ ပုစွန်	အမှတ် (၄) ရပ်ကွက်



စဉ်	မြို့နယ်/မြို့	ကုန်စည်ဒိုင်အမည်	ရောင်းဝယ် သည့်ပစ္စည်းများ	တည်နေရာ
၁၅၄	လပွတ္တာ	ဦးနိုင်ဝင်း	ငါး၊ ပုစွန်	အမှတ် (၄) ရပ်ကွက်
	လပွတ္တာ (၃) မိုင်	-	-	-
	ပြင်စလူ	-	-	-
မြို့နယ်ချုပ်			၁၅၄	

(၃) ပွဲရုံများ

စဉ်	မြို့နယ်/မြို့	ပွဲရုံအမည်	ရောင်းဝယ် သည့်ပစ္စည်းများ	တည်နေရာ
၁	လပွတ္တာ	လပွတ္တာမြို့နယ်တွင်း ပွဲရုံများမရှိပါ။		
၂	လပွတ္တာ (၃) မိုင်			
၃	ပြင်စလူ			
မြို့နယ်ချုပ်				

(၄) ဈေးများ

စဉ်	မြို့နယ်/မြို့	ဈေးအမည်	တည်နေရာ	မှတ်ချက်
၁	လပွတ္တာ	မြို့မဈေး	အမှတ် (၅) ရပ်ကွက်	
၂		ရွေးနဒီရေပေါ်ဈေး	အမှတ် (၆) ရပ်ကွက်	
၃		နန္ဒဝန်ဈေး	အမှတ် (၇) ရပ်ကွက်	
၄		ပျံကျဈေး	အမှတ် (၁) ရပ်ကွက်	
၁	လပွတ္တာ (၃) မိုင်	(၃) မိုင်မြို့မဈေး	အမှတ် (၁) ရပ်ကွက်၊ လပွတ္တာ (၃) မိုင်မြို့	
၁	ပြင်စလူမြို့	-	-	
မြို့နယ်ချုပ်			၅	

(၅) ကုန်တိုက်များ

စဉ်	မြို့နယ်/မြို့	ကုန်တိုက်အမည်	တည်နေရာ	မှတ်ချက်
၁	လပွတ္တာ	လပွတ္တာမြို့နယ်အတွင်း ကုန်တိုက်များမရှိပါ။		
၂	လပွတ္တာ (၃) မိုင်			
၃	ပြင်စလူ			
မြို့နယ်ချုပ်				

(ခ) ဘဏ်များ

စဉ်	မြို့နယ်/မြို့	ဘဏ်အမည်	အစိုးရပိုင်	ပုဂ္ဂလိကပိုင်	စုစုပေါင်း
၁	လပွတ္တာ	CB	-	၁	၁
၂	လပွတ္တာ	KBZ	-	၁	၁
၃	လပွတ္တာ	AYA	-	၁	၁
၄	လပွတ္တာ	ကမ္ဘာ့ရတနာ	-	၁	၁
၅	လပွတ္တာ	မြန်မာ့စီးပွားရေး	၁	-	၁
	လပွတ္တာ (၃) မိုင်	-	-	-	-
	ပြင်စလူ	-	-	-	-
<b>မြို့နယ်ချုပ်</b>			<b>၁</b>	<b>၄</b>	<b>၅</b>

(ဂ) စတိုးဆိုင်နှင့်အရောင်းဆိုင်များ

စဉ်	ဆိုင်အမျိုးအစား	အရေအတွက်
၁	စတိုးဆိုင်	၃၆
၂	ရွှေဆိုင်	၅
၃	လျှပ်စစ်ပစ္စည်းဆိုင်	၁၀
၄	ဖုန်း/ဖုန်းပစ္စည်းအရောင်းဆိုင်	၁၅
၅	စာအုပ်ဆိုင်	၁၃
၆	ဆေးဆိုင်	၁၀
၇	စားသောက်ဆိုင်	၄၂
၈	လက်ဖက်ရည်ဆိုင်	၅၁
၉	ကုန်မာဆိုင်	၂၀
၁၀	စိုက်ပျိုးရေးပစ္စည်းဆိုင်	၂
၁၁	ဆောက်လုပ်ရေးပစ္စည်းဆိုင်	၈
၁၂	ဝန်ဆောင်မှုလုပ်ငန်းဆိုင်	၂၅
၁၃	ဆန်ဆိုင်	၂၅
၁၄	အဝတ်အထည်ဆိုင်	၂၀
၁၅	နိဗ္ဗန်ကုန်ဆိုင်	၃
	<b>မြို့ချုပ်</b>	<b>၂၈၅</b>

**စည်ပင်သာယာရေးလုပ်ငန်းများ**

၃၅။ လပွတ္တာမြို့နယ်၏ စည်ပင်သာယာရေးလုပ်ငန်းများမှာ အောက်ပါ အတိုင်းဖြစ်ပါသည်-

**(က) ဈေးလုပ်ငန်း**

စဉ်	မြို့နယ်/မြို့	ဈေးအမည်	ဆိုင်ခန်း အရေအတွက်	နိုင်ငံ ပိုင်	ပုဂ္ဂလိ ကပိုင်	တည်နေရာ
၁	လပွတ္တာ	မြို့မဈေး	၆၃၆	နိုင်ငံပိုင်	-	(၅)ရပ်ကွက်
၂	လပွတ္တာ	ရွေးနဒီရေပေါ်ဈေး	၂၉၀	နိုင်ငံပိုင်	-	(၆)ရပ်ကွက်
၁	လပွတ္တာ (၃)မိုင်	(၃)မိုင်မြို့မဈေး	၃၀	နိုင်ငံပိုင်	-	(၃)မိုင်၊ (၁)ရပ်ကွက်
၁	ပြင်စလူ	-	-	-	-	-
မြို့နယ်ချုပ်			၉၅၆			

**(ခ) သောက်သုံးရေရရှိရေးလုပ်ငန်း**

စဉ်	မြို့/မြို့နယ်	စက်ရုံ အမည်	တည်နေရာ	အမျိုး အစား	တစ်ရက် ထုတ်လုပ်မှု (ဂါလံ)	ဖြန့်ဖြူး နိုင်မှု (အိမ်ခြေ)
၁	လပွတ္တာ	ရေပေးဝေရုံ-၁	(၇)ရပ်ကွက်		၂၀၀၀၀၀	၄၈၂၅
		ရေပေးဝေရုံ-၂	(၇)ရပ်ကွက်		၂၀၀၀	၁၅၀၀
၂	(၃)မိုင်	ရေပေးဝေရုံ	(၃)ရပ်ကွက်		၇၄၀	၅၃၄
၃	ပြင်စလူ	ရေပေးဝေရုံ	(၂)ရပ်ကွက်		၇၅၀	၅၅၀
မြို့နယ်ချုပ်					၂၀၃၄၉၀	၇၄၀၉

**(ဂ) သန့်ရှင်းရေးလုပ်ငန်း**

စဉ်	မြို့နယ်/မြို့	သန့်ရှင်းရေးသုံးစက်ကိရိယာများ (စီး)				လုပ်သား ဦးရေ
		သန့်ရှင်း ရေးယာဉ်	မိလ္လာ ယာဉ်	ဖုံစုပ်စက်	ရေစုပ်စက်	
၁	လပွတ္တာ	၁	-	-	-	၃
၂	လပွတ္တာ (၃)မိုင်	၁	-	-	-	၃
၃	ပြင်စလူ	-	-	-	-	-
မြို့နယ်ချုပ်		၂	-	-	-	၆

(ဃ) လမ်း/တံတားလုပ်ငန်း

(၁) လမ်းလုပ်ငန်း

စဉ်	မြို့နယ်/ မြို့	လမ်းပေါင်း (လမ်း)	စုစုပေါင်း လမ်းအရှည် (မိုင်)	ကတ္တရာ လမ်းပေါင်း		ကျောက်ခင်း လမ်းပေါင်း		မြေသား လမ်းပေါင်း	
				လမ်း	မိုင်	လမ်း	မိုင်	လမ်း	မိုင်
၁	လပွတ္တာ	၇	၀.၉၆	၅	၀.၆၀	၂	၀.၃၆	-	-
၂	လပွတ္တာ (၃)မိုင်	-	-	-	-	-	-	-	-
၃	ပြင်စလူ	-	-	-	-	-	-	-	-
မြို့နယ်ချုပ်		၇	၀.၉၆	၅	၀.၆၀	၂	၀.၃၆	-	-

(၂) တံတားလုပ်ငန်း

စဉ်	မြို့နယ်/ မြို့	တံတားပေါင်း (စင်း)				
		သံ	ကွန်ကရစ်	အုတ်	သစ်သား	ပေါင်း
၁	လပွတ္တာ	-	၁၄	-	-	၁၄
၂	လပွတ္တာ (၃)မိုင်	-	-	-	-	-
၃	ပြင်စလူ	-	-	-	-	-
မြို့နယ်ချုပ်		-	၁၄	-	-	၁၄

(၃) လမ်းတံတားသုံးစက်ကိရိယာများ

စဉ်	မြို့နယ်/ မြို့	လမ်းတံတားသုံးစက်ကိရိယာများ				လုပ်သား ဦးရေ
		မြေထိုး စက်	မြေကော် စက်	မြေကြိတ် စက်	မြေသယ် ယာဉ်	
၁	လပွတ္တာ	-	-	၂	-	-
၂	လပွတ္တာ (၃)မိုင်	-	-	-	-	-
၃	ပြင်စလူ	-	-	-	-	-
မြို့နယ်ချုပ်		-	-	၂	-	-

**ပုံနှိပ်လုပ်ငန်းနှင့် မီဒီယာလုပ်ငန်းများ**

၃၆။ လပွတ္တာမြို့နယ်တွင်ရှိသော ပုံနှိပ်တိုက်နှင့် မီဒီယာလုပ်ငန်းများမှာ အောက်ပါအတိုင်း ဖြစ်ပါသည်-

**(က) ပုံနှိပ်လုပ်ငန်းနှင့် တေးသံသွင်း၊ ဗီဒီယို**

စဉ်	မြို့နယ်/မြို့	ပုံနှိပ်စက်		ကွန်ပျူတာ	မိတ္တူ	တေးသံသွင်း	ဗီဒီယို
		နိုင်ငံပိုင်	ပုဂ္ဂလိကပိုင်				
	လပွတ္တာ	-	၃	၂၅	၂၅	-	၅
	လပွတ္တာ(၃)မိုင်	-	-	၂	၂	-	-
	ပြင်စလူ	-	-	-	-	-	-
	<b>မြို့နယ်ချုပ်</b>	-	<b>၃</b>	<b>၂၇</b>	<b>၂၇</b>	-	<b>၅</b>

**(ခ) မီဒီယာလုပ်ငန်းများ**

စဉ်	မြို့နယ်/မြို့	သတင်းစာအမည်	တစ်လဖြန့်စောင်ရေ	ဂျာနယ် အမည်	တစ်လဖြန့်စောင်ရေ
၁	လပွတ္တာမြို့နယ်အတွင်း မီဒီယာလုပ်ငန်းများ မရှိပါ။				
	<b>မြို့နယ်ချုပ်</b>				

**ပြည်တွင်းအသားတင်ထုတ်လုပ်မှုနှင့်ဝန်ဆောင်မှုတန်ဖိုး**

၃၇။ လပွတ္တာမြို့နယ်၏ ပြည်တွင်းအသားတင်ထုတ်လုပ်မှုနှင့်ဝန်ဆောင်မှုတန်ဖိုးကို အောက်ပါ အတိုင်း ဖော်ပြအပ်ပါသည် -

ကျပ်သန်းပေါင်း

စဉ်	အကြောင်းအရာ	၂၀၁၆-၂၀၁၇ အသားတင်ထုတ်လုပ်မှုတန်ဖိုး	၂၀၁၇-၂၀၁၈ ရည်မှန်းချက်တန်ဖိုး	၂၀၁၇-၂၀၁၈ခုနှစ် ဆောင်ရွက်နိုင်မှု		
				တန်ဖိုး	အကောင်အထည်ဖော်နိုင်မှု	တိုးတက်မှု %
၁	ထုတ်လုပ်မှုတန်ဖိုး	၁၈၂၄၉၃.၅	၂၅၆၂၂၃.၂	၁၈၃၉၇၇.၃	၇၁.၈	၀.၈
၂	ဝန်ဆောင်မှု	၄၇၂၀၁.၀	၅၇၉၆၅.၇	၅၁၆၇၆.၇	၈၉.၂	၉.၅
၃	ကုန်သွယ်မှုတန်ဖိုး	၆၂၉၆၉.၇	၆၅၅၇၂.၃	၆၃၁၆၁.၈	၉၆.၃	၀.၃
၄	အသားတင်ထုတ်လုပ်မှုနှင့်ဝန်ဆောင်မှုတန်ဖိုး	၂၉၂၆၆၄.၂	၃၃၉၇၆၁.၂	၂၉၈၈၁၅.၈	၇၈.၇	၂.၁

**လူတစ်ဦးချင်းဝင်ငွေ**

၃၈။ လပွတ္တာမြို့နယ်၏ တစ်ဦးချင်းဝင်ငွေကို အောက်ပါအတိုင်းဖော်ပြ အပ်ပါသည်-

စဉ်	၂၀၁၅-၁၆	၂၀၁၆-၁၇	၂၀၁၇-၁၈
၁	၁၃၀၇၁၈၇	၁၃၈၃၀၆၁	-

**အသက်မွေးဝမ်းကျောင်းလုပ်ငန်းအလိုက် အလုပ်လုပ်သူဦးရေ**

၃၉။ လပွတ္တာမြို့နယ်၏ အသက်မွေးဝမ်းကျောင်း လုပ်ငန်းအလိုက် အလုပ်လုပ်ကိုင်သူဦးရေမှာ အောက်ပါအတိုင်း ဖြစ်ပါသည်-

စဉ်	မြို့နယ်	ခရီးရန်ထမ်း	နံဆောင်မှု	ကံပျိုးရေး	မွေးမြူရေး	ခရောင်းအဝယ်	ကံမှုလက်မှု	ရလုပ်ငန်း	ချုပ်နန်း	ခင်းခြား	စုပေါင်း
၁	လပွတ္တာ	၃၇၃၄	၅၇၀၂	၅၀၇၇၅	၈၈၀၆	၃၈၅၁	၃၅၄၀	၂၂၉၂၈	၅၈၇၅၀	၅၅၂၁	၁၆၃၆၀၇
၂	(၃)မိုင်	၃၄၀	၂၂	၆၃	၂၀၅	၆၅	-	၄၅	၄၅၀	၁၁၀	၁၃၀၀
၃	ပြင်စလူ	၁၀၅	၁၀	၁၅၀	၂၀	၃၃	-	၇၁၀	၃၈၃	၁၆၀	၁၅၇၁
<b>မြို့နယ်ချုပ်</b>		<b>၄၁၇၉</b>	<b>၅၇၃၄</b>	<b>၅၀၉၈၈</b>	<b>၉၀၃၁</b>	<b>၃၉၄၉</b>	<b>၃၅၄၀</b>	<b>၂၃၆၈၃</b>	<b>၅၉၅၈၃</b>	<b>၅၇၉၁</b>	<b>၁၆၆၄၇၈</b>

**အလုပ်လုပ်နိုင်သူဦးရေနှင့် အလုပ်လက်မဲ့ဦးရေ**

၄၀။ လပွတ္တာမြို့နယ်တွင်ရှိသော အလုပ်လုပ်နိုင်သူဦးရေနှင့် အလုပ်လက်မဲ့နှုန်းကို အောက်ပါ အတိုင်း ဖော်ပြအပ်ပါသည် -

စဉ်	မြို့နယ်/မြို့	အလုပ်လုပ်နိုင်သူဦးရေ	လုပ်ငန်းခွင်ရှိလုပ်သား ဦးရေ	အလုပ်လက်မဲ့ဦးရေ	အလုပ်လက်မဲ့ရာခိုင်နှုန်း
၁	လပွတ္တာ	၁၇၅၃၀၀	၁၆၃၄၃၄	၁၁၈၈၆၆	၆.၇၇
၂	လပွတ္တာ(၃)မိုင်	၁၃၅၁	၁၃၀၀	၅၁	၃.၇၇
၃	ပြင်စလူ	၁၆၀၂	၁၅၇၀	၃၂	၂.၀၀
<b>မြို့နယ်ချုပ်</b>		<b>၁၇၈၂၅၃</b>	<b>၁၆၆၃၀၄</b>	<b>၁၁၉၄၉</b>	<b>၆.၇၀</b>

၃၇  
အခန်း (၇)  
လူမှုရေးဆိုင်ရာအချက်အလက်များ

ပညာရေးကဏ္ဍ

၄၁။ လပွတ္တာမြို့နယ်တွင်ရှိသော ပညာရေးဆိုင်ရာ အချက်အလက်များမှာ အောက်ပါအတိုင်း ဖော်ပြ အပ်ပါသည်-

(က) အဆင့်မြင့်ပညာ

စဉ်	တက္ကသိုလ်/ ကောလိပ်/ သိပ္ပံကျောင်း အမည်	တည်နေရာ	အကျယ် အဝန်း (ဧက)	ဆရာ/ ဆရာမ ဦးရေ	ကျောင်း သား/သူ ဦးရေ	ဆရာနှင့် ကျောင်းသား အချိုး
၁	GTI	(၄)ရပ်ကွက် လပွတ္တာ (၃) မိုင်မြို့	၅.၆	၅၀	၄၈၃	၁:၉
မြို့နယ်ချုပ်			၅.၆	၅၀	၄၈၃	၁:၉

(ခ) အခြေခံပညာ

(၁) အထကကျောင်းများ

စဉ်	ကျောင်းအမည်	တည်နေရာ	အကျယ် အဝန်း (ဧက)	ဆရာ/ ဆရာမ ဦးရေ	ကျောင်း သား / သူဦးရေ	ဆရာနှင့် ကျောင်း သားအချိုး
၁	အထက (၁)	(၅)ရပ်ကွက်၊လပွတ္တာမြို့	၁.၆၅၀	၅၈	၁၄၆၃	၁:၂၅
၂	အထက (၂)	(၁၀)ရပ်ကွက်၊လပွတ္တာမြို့	၁၀.၅၀၀	၃၇	၈၉၈	၁:၂၄
၃	အထက (၃)	(၃)ရပ်ကွက်၊ လပွတ္တာမြို့	၀.၄၀၉	၃၈	၁၃၁၁	၁:၃၅
၄	အထက-ကန်ဘက်	ကန်ဘက်ကျေးရွာ	၆.၀၉၀	၄၁	၁၃၀၅	၁:၃၂
၅	အထက-ဘီတွတ်	ဘီတွတ်ကျေးရွာ	၆.၉၀၀	၃၈	၁၁၆၅	၁:၃၁
၆	အထက-ပိုးလောင်း	ပိုးလောင်းကျေးရွာ	၇.၀၀	၂၅	၈၆၇	၁:၃၅
၇	အထက-ကြာကန်	ကြာကန်ကျေးရွာ	၁၅.၁၇၀	၃၈	၁၂၈၃	၁:၃၄
၈	အထက (ခွဲ) သိပ္ပံကုန်းကြီး	သိပ္ပံကုန်းကြီးကျေးရွာ	၉.၇၀၀	၂၅	၆၃၂	၁:၂၅
၉	အထက-ဂန့်အိတ်	ဂန့်အိတ်ကျေးရွာ	၁၂.၅၉၀	၂၅	၅၉၂	၁:၂၄
၁၀	အထက-ဘိုကုန်း	ဘိုကုန်းကျေးရွာ	၇.၀၃၀	၂၇	၆၂၄	၁:၂၃
၁၁	အထက-သစ်ပုတ်	သစ်ပုတ်ကျေးရွာ	၈.၂၆၀	၂၈	၆၈၃	၁:၂၄
၁၂	အထက-တူးမြောင်း	တူးမြောင်းကျေးရွာ	၇.၁၈၀	၃၅	၁၂၀၇	၁:၃၄
၁၃	အထက- ပျဉ်ထောင်တွင်း	ပျဉ်ထောင်တွင်း	၇.၄၀၀	၂၇	၉၃၀	၁:၃၄
၁၄	အထက-(၃)မိုင်	လပွတ္တာ (၃)မိုင်မြို့	၁၆.၀၀	၄၂	၁၂၉၃	၁:၃၁
၁၅	အထက-ပြင်စလူ	ပြင်စလူမြို့	၇.၀၀	၂၂	၅၂၀	၁:၂၃
မြို့နယ်ချုပ်				၅၀၆	၁၄၇၇၃	၁:၂၉

(၂) အထကကျောင်းခွဲများ

စဉ်	ကျောင်းအမည်	တည်နေရာ	အကျယ် အဝန်း (ဧက)	ဆရာ/ ဆရာမ ဦးရေ	ကျောင်း သား/ သူဦးရေ	ဆရာနှင့် ကျောင်း သားအချိုး
၁	အထက (ခွဲ)ရွှေပြည်သာ	ရွှေပြည်သာကျေးရွာ	၄.၀၉၀	၂၅	၅၇၇	၁:၂၃
၂	အထက (ခွဲ)ကကရံ	ကကရံကျေးရွာ/အုပ်စု	၄.၄၄၀	၁၈	၇၈၆	၁:၄၄
၃	အထက (ခွဲ)အိုင်မ	သစ်ပုတ်အုပ်စု/အိုင်မရွာ	၅.၀၀	၁၂	၆၂၄	၁:၅၂
၄	အထက (ခွဲ)မြေဟောက်	မြေဟောက်ကျေးရွာ/အုပ်စု	၃.၀၀	၂၅	၁၀၀၇	၁:၄၀
၅	အထက (ခွဲ)လ/တောင်	လပွတ္တလုပ်တောင်ကျေးရွာ	၁.၉၈၀	၁၂	၃၅၉	၁:၃၀
၆	အထက (ခွဲ)လ/မြောက်	လပွတ္တလုပ်မြောက်ကျေးရွာ	၅.၆၃၀	၁၂	၂၉၆	၁:၂၅
၇	အထက (ခွဲ)ကြူတော	ကြူတောကျေးရွာ/အုပ်စု	၂.၇၇	၂၀	၇၀၅	၁:၃၅
မြို့နယ်ချုပ်				၁၂၄	၄၃၅၄	၁:၃၅

(၃) အလကကျောင်းများ

စဉ်	ကျောင်းအမည်	တည်နေရာ	အကျယ် အဝန်း (ဧက)	ဆရာ/ ဆရာမ ဦးရေ	ကျောင်း သား/ သူဦးရေ	ဆရာနှင့် ကျောင်း သားအချိုး
၁	အလက (၁)	(၁)ရပ်ကွက်၊	၀.၇၄၁	၁၇	၆၂၀	၁:၃၆
၂	အလက- ကိုင်းသောင်	ကိုင်းသောင်ကျေးရွာ	၆.၉၄၀	၁၇	၅၁၄	၁:၃၀
၃	အလက-ကုန်းကြီး	ကုန်းကြီးကျေးရွာ	၇.၀၀	၁၅	၃၂၉	၁:၂၂
၄	အလက-ပိန္နဲတောင်	ပိန္နဲတောင်ကျေးရွာ	၁.၉၀၀	၁၆	၂၅၀	၁:၁၅
၅	အလက-မောင်းဒီး	မောင်းဒီးကျေးရွာ	၀.၉၇၀	၁၄	၂၄၉	၁:၁၈
၆	အလက-ဆားချက်	ဆားချက်ကျေးရွာ	၅.၀၀	၁၈	၅၇၉	၁:၃၂
၇	အလက- ညောင်ချောင်း	ညောင်ချောင်း	၅.၀၀	၁၁	၁၈၃	၁:၁၇
၈	အလက-ပိန္နဲကုန်း	ပိန္နဲကုန်းကျေးရွာ	၈.၂၈၀	၂၁	၆၈၄	၁:၃၂
၉	အလက-ချမ်းသာကုန်း	ချမ်းသာကုန်း	၇.၀၀	၁၄	၃၄၄	၁:၂၄
၁၀	အလက- အပြင်ရေဆိုင်	ရေဆိုင်ကျေးရွာ	၃.၁၄၀	၁၀	၃၂၂	၁:၃၂
၁၁	အလက-ကျီးချောင်း	ကျီးချောင်းကျေးရွာ	၁.၀၀	၇	၂၂၈	၁:၃၂
၁၂	အလက-ဉာဏ်ကွင်း	ဉာဏ်ကွင်းကျေးရွာ	၁.၇၅၀	၁၁	၂၆၁	၁:၂၄
၁၃	အလက-ဆားကျင်း	ဆားကျင်းကျေးရွာ	၅.၃၆၀	၁၁	၂၂၅	၁:၂၀



စဉ်	ကျောင်းအမည်	တည်နေရာ	အကျယ် အဝန်း (ဧက)	ဆရာ/ ဆရာမ ဦးရေ	ကျောင်း သား/ သူဦးရေ	ဆရာနှင့် ကျောင်း သားအချိုး
၁၄	အလက-လိပ်သစ်	လိပ်သစ်ကျေးရွာ	၅.၂၈၀	၉	၂၄၈	၁:၂၇
၁၅	အလက- ကျောက်တန်းကြီး	ကျောက်တန်းကြီး	၃.၀၁၀	၉	၁၄၅	၁:၁၆
၁၆	အလက- ကန်ညီနောင်	ကန်ညီနောင်	၄.၇၈၀	၈	၂၅၇	၁:၃၂
၁၇	အလက-ခရေကုန်း	ခရေကုန်းကျေးရွာ	၁.၂၀၀	၁၀	၂၁၆	၁:၂၁
၁၈	အလက-အောင်လှ	အောင်လှကျေးရွာ	၆.၀၅၀	၇	၁၀၅	၁:၁၅
၁၉	အလက- ထင်းပုံကွင်း	ထင်းပုံကွင်း	၄.၉၉၀	၁၀	၂၈၇	၁:၂၉
၂၀	အလက-ရှော်ချောင်း	ရှော်ချောင်း	၃.၀၀	၁၄	၄၉၅	၁:၃၅
၂၁	အလက- ကညင်ကုန်း	ကညင်ကုန်း	၅.၅၅၀	၁၀	၃၁၆	၁:၃၁
၂၂	အလက- ကညင်ကိုင်း	ကညင်ကိုင်း	၃.၀၀	၈	၃၀၆	၁:၃၈
၂၃	အလက- လေယာဉ်ကွင်း	လေယာဉ်ကွင်း	၅.၄၂၀	၁၄	၂၆၅	၁:၁၉
မြို့နယ်ချုပ်				၂၈၁	၇၄၂၈	၁:၂၆

(၄) အလကကျောင်းခွဲများ

စဉ်	ကျောင်းအမည်	တည်နေရာ	အကျယ် အဝန်း (ဧက)	ဆရာ/ ဆရာမ ဦးရေ	ကျောင်း သား/ သူဦးရေ	ဆရာနှင့် ကျောင်း သားအချိုး
၁	အလက (ခွဲ) -ဇုရပ်ကွက်	(ဇု)ရပ်ကွက်၊	၁.၁၃၃	၂၁	၇၀၁	၁:၃၃
၂	အလက (ခွဲ)ဇင်ရွဲလေး	ဇင်ရွဲလေးကျေးရွာ	၂၀.၀၀	၁၂	၈၇	၁:၀၇
၃	အလက (ခွဲ)သင်္ဃန်းကြီး	သင်္ဃန်းကြီး	၅.၀၀၀	၁၂	၁၉၉	၁:၁၇
၄	အလက (ခွဲ)အမတ်	အမတ်ကျေးရွာ	၅.၀၁၀	၁၂	၃၀၅	၁:၂၅
၅	အလက (ခွဲ)ရေတွင်းကုန်း	ရေတွင်းကုန်း	၅.၀၉၀	၇	၁၆၆	၁:၂၄
၆	အလက (ခွဲ)ဇင်ရွဲ	ဇင်ရွဲကျေးရွာ	၅.၀၀	၉	၁၂၃	၁:၁၄
၇	အလက (ခွဲ)မင်းဘူးစု	မင်းဘူးစုကျေးရွာ	၃.၈၅၀	၆	၃၀၈	၁:၅၁
၈	အလက (ခွဲ)ကညင်ကွင်း	ကညင်ကွင်း	၅.၀၅၀	၉	၂၄၉	၁:၂၈
၉	အလက (ခွဲ)စလူဆိပ်	စလူဆိပ်ကျေးရွာ	၆.၀၀	၇	၂၈၉	၁:၄၁
၁၀	အလက (ခွဲ)အောင်လှိုင်ကုန်း	အောင်လှိုင်ကုန်း	၃.၈၄၀	၈	၂၃၅	၁:၂၉
၁၁	အလက (ခွဲ)ဒရယ်ဖြူကြီး	ဒရယ်ဖြူကြီး	၅.၀၀	၁၁	၁၅၇	၁:၁၄
၁၂	အလက (ခွဲ)ပကိတ်	ညောင်လန်း	၁.၀၂၀	၁၀	၁၃၅	၁:၁၃

စဉ်	ကျောင်းအမည်	တည်နေရာ	အကျယ် အဝန်း (ဧက)	ဆရာ/ ဆရာမ ဦးရေ	ကျောင်း သား/ သူဦးရေ	ဆရာနှင့် ကျောင်း သားအချိုး	
၁၃	အလက (ခွဲ) ကျွန်းချောင်း	ကျွန်းချောင်း	၃.၀၀	၈	၂၈၄	၁:၃၅	
၁၄	အလက (ခွဲ) ဝါးကုန်း	ဝါးကုန်းကျေးရွာ	၂.၀၅၀	၉	၉၂	၁:၁၀	
၁၅	အလက (ခွဲ) နေရာပျံချီ	နေရာပျံချီကျေးရွာ	၃.၈၈	၁၂	၃၅၄	၁:၂၉	
၁၆	အလက (ခွဲ) မိချောင်းအိုင်	မိချောင်းအိုင်	၁.၃၅၀	၁၄	၄၁၁	၁:၂၉	
၁၇	အလက (ခွဲ) တာလူဖာတော	တာလူဖာတော	၅.၀၀	၁၃	၄၁၉	၁:၃၂	
၁၈	အလက (ခွဲ) ဇီးဖြူ	ဇီးဖြူကျေးရွာ	၁.၀၅၀	၉	၁၀၈	၁:၁၂	
၁၉	အလက (ခွဲ) ကျွန်းချောင်း	တီတွတ်ကျေးရွာ	၁.၀၀	၁၁	၁၄၅	၁:၁၃	
၂၀	အလက (ခွဲ) သပြေချောင်း	သပြေချောင်း	၃.၀၀	၁၂	၂၇၉	၁:၂၃	
၂၁	အလက (ခွဲ) အောင်လှိုင်ဖျား	အောင်လှိုင်ဖျား	၅.၈၀	၁၄	၃၇၆	၁:၂၇	
၂၂	အလက (ခွဲ) ဘုန်းကြီးကုန်း	ဘုန်းကြီးကုန်း	၃.၀၁၀	၁၂	၄၀၀	၁:၃၃	
၂၃	အလက (ခွဲ) ဘိုင်းဒေါင့်ချောင်း	ဘိုင်းဒေါင့်ချောင်း	၃.၂၈၀	၁၃	၃၅၀	၁:၂၇	
၂၄	အလက (ခွဲ) အတွင်းရေဆိုင်	အတွင်းရေဆိုင်	၁.၆၀၀	၁၂	၂၃၇	၁:၂၀	
၂၅	အလက (ခွဲ) ပန်းတုံးကွင်း	ပန်းတုံးကွင်း	၂.၂၆၀	၉	၂၃၅	၁:၂၆	
၂၆	အလက (ခွဲ) အနောက်ချောင်းမြကြီး	အနောက်ချောင်းမြကြီး	၃.၀၀	၉	၃၀၄	၁:၃၃	
၂၇	အလက (ခွဲ) အမတ်ကလေး	အမတ်ကလေး	၂.၆၅၀	၆	၁၇၃	၁:၂၉	
၂၈	အလက (ခွဲ) လွဇာ	လွဇာကျေးရွာ	၃.၁၅၀	၁၄	၂၉၆	၁:၂၁	
၂၉	အလက (ခွဲ) ဘေးပေါက်	ဘေးပေါက်ကျေးရွာ	၃.၅၆၀	၁၀	၃၇၂	၁:၃၇	
၃၀	အလက (ခွဲ) အရာတော်	အရာတော်ကျေးရွာ	၅.၂၈၀	၁၁	၂၃၄	၁:၂၁	
၃၁	အလက (ခွဲ) ခရေကုန်း အောက်ကျင်း	ခရေကုန်းအောက်ကျင်း ကျေးရွာ	၀.၆၆၀	၇	၁၅၀	၁:၂၁	
၃၂	အလက (ခွဲ) ကျောက်တန်းလေး	ကျောက်တန်းလေး	၁.၇၈၀	၇	၂၄၅	၁:၃၅	
၃၃	အလက (ခွဲ) မြိုင်ချောင်း	မြိုင်ချောင်း	၃.၀၀	၉	၂၁၃	၁:၂၄	
၃၄	အလက (ခွဲ) ရွှေနန်းချောင်း	ရွှေနန်းချောင်း	၂.၂၉၀	၅	၁၄၉	၁:၃၀	
၃၅	အလက (ခွဲ) ကွက္ကလေး	ကွက္ကလေးကျေးရွာ	၂.၉၂၀	၆	၁၆၅	၁:၂၇	
၃၆	အလက (ခွဲ) ဥယျာဉ်ကုန်း	ဥယျာဉ်ကုန်း	၄.၅၀	၇	၁၄၈	၁:၂၁	
၃၇	အလက (ခွဲ) ရွေးချောင်း	ရွေးချောင်းကျေးရွာ	၁.၂၀	၈	၁၇၅	၁:၂၂	
၃၈	အလက (ခွဲ) လေးဆိပ်	လေးဆိပ်ကျေးရွာ	၁.၄၈၀	၅	၁၇၁	၁:၃၄	
၃၉	အလက (ခွဲ) အုတ်တွင်း	အုတ်တွင်းကျေးရွာ	၀.၉၁	၆	၁၇၄	၁:၂၉	
၄၀	အလက (ခွဲ) ရေဆိုင်ကုန်း	ရေဆိုင်ကုန်း	၀.၉၂၀	၁၂	၃၄၉	၁:၂၉	
၄၁	အလက (ခွဲ) ကွင်းပေါက်	ကွင်းပေါက်	၅.၀၀	၉	၂၂၉	၁:၂၅	
<b>မြို့နယ်ချုပ်</b>					<b>၄၀၃</b>	<b>၁၀၁၉၁</b>	<b>၁:၂၅</b>

(၅) မူလတန်းလွန်ကျောင်းများ

စဉ်	မြို့နယ်/မြို့	ကျောင်းအရေအတွက်	ဆရာ/ဆရာမဦးရေ	ကျောင်းသား/သူဦးရေ	ဆရာနှင့်ကျောင်းသားအချိုး
၁	လပွတ္တာ	၇၆	၅၅၂	၁၂၀၈၄	၁:၂၂
၂	(၃)မိုင်	-	-	-	-
၃	ပြင်စလူ	-	-	-	-
မြို့နယ်ချုပ်		၇၆	၅၅၂	၁၂၀၈၄	၁:၂၂

(၆) အမကကျောင်းများ

စဉ်	မြို့နယ်/မြို့	ကျောင်းအရေအတွက်	ဆရာ/ဆရာမဦးရေ	ကျောင်းသား/သူဦးရေ	ဆရာနှင့်ကျောင်းသားအချိုး
၁	လပွတ္တာ	၂၃၂	၉၂၀	၁၄၁၁၉	၁:၁၅
၂	(၃)မိုင်	-	-	-	-
၃	ပြင်စလူ	၁	၃	၆၆	၁:၂၂
မြို့နယ်ချုပ်		၂၃၃	၉၂၃	၁၄၁၈၅	၁:၁၅

(ဂ) မူလတန်းကြိုကျောင်း

စဉ်	ကျောင်းအမည်	တည်နေရာ	ဆရာ/ဆရာမဦးရေ	ကျောင်းသား/သူဦးရေ	အချိုး
၁	အထက-အိုင်မ	အိုင်မ	၂	၆၅	၁:၃၂
၂	အထက-ကန်ဘက်	ကန်ဘက်	၂	၃၀	၁:၁၅
၃	အထက-ကြာကန်	ကြာကန်	၂	၂၀	၁:၁၀
၄	အထက (၃)လပွတ္တာ	(၃)ရပ်ကွက်	၂	၇၀	၁:၃၅
၅	အလက-ကုန်းကြီး	ကုန်းကြီး	၁	၂၄	၁:၂၄
၆	အလက-ပိန္နဲတောင်	ပိန္နဲတောင်	၁	၁၅	၁:၁၅
၇	အလက-မောင်းဒီး	မောင်းဒီး	၂	၁၃	၁:၀၆
၈	အလက (ခွဲ)၉	(၆)ရပ်ကွက်	၂	၄၂	၁:၂၁
၉	အလက (ခွဲ)-လေယာဉ်ကွင်း	လေယာဉ်ကွင်း	၁	၃၀	၁:၃၀
၁၀	အလက (ခွဲ)အောင်လှိုင်ကုန်း	အောင်လှိုင်ကုန်း	၂	၂၃	၁:၁၁
၁၁	အလက (ခွဲ)ဆားကျင်း	ဆားကျင်း	၁	၂၃	၁:၂၃
၁၂	မူလွန် (၄)	(၅)ရပ်ကွက်	၂	၇၀	၁:၃၅
၁၃	အမက (၅)	(၆)ရပ်ကွက်	၁	၂၀	၁:၂၀

စဉ်	ကျောင်းအမည်	တည်နေရာ	ဆရာ/ဆရာမဦးရေ	ကျောင်းသား/သူဦးရေ	အချိုး
၁၄	အမက (၆)	(၉)ရပ်ကွက်	၂	၅၈	၁:၂၉
၁၅	အမက-ကွင်းယား	ကွင်းယား	၂	၂၇	၁:၁၃
၁၆	အမက-ချောင်းကြီး	ချောင်းကြီး	၁	၁၁	၁:၁၁
၁၇	အမက-ကျောက်မှော်	ကျောက်မှော်	၂	၁၃	၁:၀၆
၁၈	အမက-အစုလေး	အစုလေး	၁	၆	၁:၀၆
၁၉	အမက-ချောင်းဖျား	ချောင်းဖျား	၂	၁၃	၁:၀၆
မြို့နယ်ချုပ်			၃၁	၅၇၃	၁:၁၈

(ဃ) ဘုန်းတော်ကြီးသင် ပညာရေးကျောင်း

စဉ်	ကျောင်းအမည်	တည်နေရာ	ဆရာ/ဆရာမဦးရေ	ကျောင်းသား / သူဦးရေ	အချိုး
၁	မူလွန်-ပရဟိတ	ညောင်လိန်	၁၁	၃၃၁	၁:၃၀
၂	အမက-မင်္ဂလာသိဒ္ဓိ	(၂)ရပ်ကွက်၊ ပြင်စလူ	၃	၉၁	၁:၃၀
၃	အမက-ရန်ကင်းတောင်	လ/မြောက်	၂	၈၁	၁:၄၁
၄	အမက-မရမ်း	မရမ်းကျေးရွာ	၃	၈၂	၁:၂၇
၅	အမက-ကံဆိပ်	ကံဆိပ်ကျေးရွာ	၁	၃၁	၁:၃၁
၆	အမက-ညီနောင်	ညီနောင်ကျေးရွာ	၂	-	၁:၀၀
၇	အမက-ဝဲဒေါင့်ကံစု	ဝဲဒေါင့်ကံစု	၂	၃၈	၁:၁၉
၈	အမက-ကနုကမာ	ကနုကမာ	၁	၂၆	၁:၂၆
မြို့နယ်ချုပ်			၂၅	၆၈၀	၁:၂၇

(င) ကျောင်းနေအရွယ်ကလေးများ ကျောင်းအပ်နှံမှု

စဉ်	မြို့နယ်/မြို့	(၅)နှစ်ပြည့်ကလေး			ကျောင်းအပ်နှံမှု			ကျောင်းအပ်နှံမှု %
		ကျား	မ	ပေါင်း	ကျား	မ	ပေါင်း	
၁	လပွတ္တာ	၃၀၆၅၈	၃၀၆၅၆	၆၁၃၁၄	၃၀၆၅၈	၃၀၆၅၆	၆၁၃၁၄	၁၀၀
၂	လပွတ္တာ(၃)မိုင်	၄၅	၇၅	၁၂၀	၄၅	၇၅	၁၂၀	၁၀၀
၃	ပြင်စလူ	၈၁	၉၂	၁၇၃	၈၁	၉၂	၁၇၃	၁၀၀
မြို့နယ်ချုပ်		၃၀၇၈၄	၃၀၈၂၃	၆၁၆၀၇	၃၀၇၈၄	၃၀၈၂၃	၆၁၆၀၇	၁၀၀

(စ) တက္ကသိုလ်ဝင်တန်း အောင်မြင်မှု

စဉ်	မြို့နယ်/ မြို့	၂၀၁၆-၂၀၁၇ ခုနှစ်			၂၀၁၇-၂၀၁၈ ခုနှစ်				
		စာရင်းရှိ	ဖြေဆို	အောင်မြင်	%	စာရင်းရှိ	ဖြေဆို	အောင်မြင်	%
၁	လပွတ္တာ	၂၆၂၃	၂၄၁၆	၆၂၂	၂၅.၇၅	၂၃၆၇	၂၁၄၇	၉၅၃	၄၄.၃၈
၂	လပွတ္တာ(၃)မိုင်	၁၂၉	၁၂၆	၈	၆.၃၅	၁၆၀	၁၅၀	၄၂	၂၈
၃	ပြင်စလူ	၇၁	၆၅	၅	၇.၆၉	၉၂	၈၀	၂၀	၂၅
မြို့နယ်ချုပ်		၂၈၂၃	၂၆၀၇	၆၃၅	၂၄.၃၅	၂၆၁၉	၂၃၇၇	၁၀၁၅	၄၂.၇၀

(ဆ) စာတတ်မြောက်မှုရာနှုန်း

စဉ်	မြို့နယ်/ မြို့	မြို့နယ်လူ ဦးရေ	(၁၅)နှစ်အထက် လူဦးရေ	စာတတ်မြောက်ဦးရေ	စာတတ်မြောက်မှုနှုန်း
၁	လပွတ္တာ	၃၂၆၆၇၁	၂၄၉၁၃၅	၃၁၉၀၇၀	၃၂၆၆၇၁
၂	လပွတ္တာ(၃)မိုင်	၂၀၃၆	၁၆၈၄	၁၈၄၉	၂၀၃၆
၃	ပြင်စလူ	၂၄၅၃	၁၉၄၅	၂၂၈၀	၂၄၅၃
မြို့နယ်ချုပ်		၃၃၁၁၆၀	၂၅၂၇၆၄	၃၂၃၁၉၉	၉၇.၅၉

(ဇ) သင်ကြားမှု၊ သင်ယူမှု၊ အထောက်အကူပြု စာသင်ခန်းများ ဖွင့်လှစ်နိုင်မှု အခြေအနေ

(၁) အထက ကျောင်းများ

စဉ်	မြို့နယ်/ မြို့	အထက်တန်းကျောင်း					ပေါင်း
		စာရင်းရှိ	Media တပ်ပြီး	3PLT တပ်ပြီး	2PLT တပ်ပြီး	1PLT တပ်ပြီး	
၁	လပွတ္တာ	၁၇	၀	၁၄	၂	-	၁၇
၂	လပွတ္တာ(၃)မိုင်	၁	-	၁	-	-	၁
၃	ပြင်စလူ	၁	-	-	၁	-	၁
မြို့နယ်ချုပ်		၁၉	၁	၁၅	၃	-	၁၉

(၂) အလက ကျောင်းများ

စဉ်	မြို့နယ်/ မြို့	အလယ်တန်းကျောင်း					ပေါင်း
		စာရင်းရှိ	Media တပ်ပြီး	3PLT တပ်ပြီး	2PLT တပ်ပြီး	1PLT တပ်ပြီး	
၁	လပွတ္တာ	၁၂	-	၁၂	-	-	၁၂
	လပွတ္တာ (၃) မိုင်	-	-	-	-	-	-
	ပြင်စလူ	-	-	-	-	-	-
	<b>မြို့နယ်ချုပ်</b>	<b>၁၂</b>	<b>-</b>	<b>၁၂</b>	<b>-</b>	<b>-</b>	<b>၁၂</b>

(၃) အမက ကျောင်းများ

စဉ်	မြို့နယ်/ မြို့	မူလတန်းကျောင်း					ပေါင်း
		စာရင်းရှိ	Media တပ်ပြီး	3PLT တပ်ပြီး	2PLT တပ်ပြီး	1PLT တပ်ပြီး	
၁	လပွတ္တာ	၃၈၆	-	-	၃၈	၆၆	၁၀၄
	လပွတ္တာ (၃) မိုင်	-	-	-	-	-	-
	ပြင်စလူ	-	-	-	-	-	-
	<b>မြို့နယ်ချုပ်</b>	<b>၃၈၆</b>	<b>-</b>	<b>-</b>	<b>၃၈</b>	<b>၆၆</b>	<b>၁၀၄</b>

(ဈ) စာကြည့်တိုက်များ ဖွင့်လှစ်နိုင်မှု

စဉ်	မြို့နယ်/မြို့	အုပ်ချုပ်ရေး	ပညာရေး	ပြန်ဆက်	ဘုန်ကြီးကျောင်း	အခြား	ပေါင်း
၁	လပွတ္တာ	၆၂	၉၇	၂၄	-	၃၄၀	၅၂၃
၂	လပွတ္တာ (၃) မိုင်	-	၁	၁	-	-	၂
၃	ပြင်စလူ	၁	၁	၁	-	-	၃
	<b>မြို့နယ်ချုပ်</b>	<b>၆၃</b>	<b>၉၉</b>	<b>၂၆</b>	<b>-</b>	<b>၃၄၀</b>	<b>၅၂၆</b>

**ကျန်းမာရေးကဏ္ဍ**

၄၂။ လပွတ္တာမြို့နယ်၏ ကျန်းမာရေးကဏ္ဍဆိုင်ရာ အချက်အလက်များမှာ အောက်ပါအတိုင်း ဖြစ်ပါသည်-  
(က) ဆေးရုံများ

စဉ်	ဆေးရုံအမည်	တည်နေရာ	အစိုးရ/ ပုဂ္ဂလိက	ကုတင် အရေအတွက်
၁	လပွတ္တာ (၃) မိုင်	လပွတ္တာ (၃) မိုင်မြို့	အစိုးရ	၂၀၀
၂	တူးမြောင်း	တူးမြောင်း	အစိုးရ	၁၆
၃	ကန်ဘက်	ကန်ဘက်	အစိုးရ	၁၆
၄	ပိုးလောင်း	ပိုးလောင်း	အစိုးရ	၁၆
၅	ပြင်စလူ	ပြင်စလူ	အစိုးရ	၂၅
<b>မြို့နယ်ချုပ်</b>				<b>၂၇၃</b>

(ခ) ဆေးပေးခန်းများ

စဉ်	ဆေးပေးခန်း အမည်	တည်နေရာ	အစိုးရ/ ပုဂ္ဂလိက	ကုသသည့် ရောဂါအမျိုးအစား
၁	ကုတင် ၂၀၀ ဆေးရုံ	လပွတ္တာ (၃) မိုင်	အစိုးရ	အထွေထွေရောဂါ
၂	၂၄ နာရီပြင်ပလူနာဌာန	(၅) ရပ်ကွက်၊ လပွတ္တာမြို့	အစိုးရ	အထွေထွေရောဂါ
၃	တူးမြောင်းတိုက်နယ်ဆေးရုံ	တူးမြောင်း	အစိုးရ	အထွေထွေရောဂါ
၄	ကန်ဘက်တိုက်နယ်ဆေးရုံ	ကန်ဘက်	အစိုးရ	အထွေထွေရောဂါ
၅	ပိုးလောင်းတိုက်နယ်ဆေးရုံ	ပိုးလောင်း	အစိုးရ	အထွေထွေရောဂါ
၆	စေတနာအခမဲ့ဆေးခန်း	(၅) ရပ်ကွက်၊ လပွတ္တာမြို့	ပုဂ္ဂလိက	အထွေထွေရောဂါ
၇	မေတ္တာရိပ် ဆေးပေးခန်း	(၅) ရပ်ကွက်၊ လပွတ္တာမြို့	ပုဂ္ဂလိက	အထွေထွေရောဂါ
၈	ကြည် ဆေးပေးခန်း	လပွတ္တာ (၃) မိုင်	ပုဂ္ဂလိက	အထွေထွေရောဂါ

(ဂ) ကျေးလက်ကျန်းမာရေးဌာန/ဌာနခွဲ

စဉ်	ကျေးလက်ကျန်းမာရေးဌာနအမည်	တည်နေရာ
၁	ပြင်စလူဌာန	ပြင်စလူမြို့
၂	ကန်ဘက်ဌာန	ကန်ဘက်ကျေးရွာအုပ်စု
၃	ဘီတွတ်ဌာန	ဘီတွတ်ကျေးရွာအုပ်စု
၄	ရွှေပြည်သာဌာန	ရွှေပြည်သာကျေးရွာအုပ်စု
၅	သိပ္ပံကုန်းကြီးဌာန	သိပ္ပံကုန်းကြီးကျေးရွာ
၆	သင်္ဃန်းကြီးဌာန	သင်္ဃန်းကြီးကျေးရွာ/အုပ်စု
၇	ဂန့်အိတ်ဌာန	ဂန့်အိတ်ကျေးရွာ/အုပ်စု

စဉ်	ကျေးလက်ကျန်းမာရေးဌာနအမည်	တည်နေရာ
၈	ဘိုကုန်းဌာန	ဘိုကုန်းကျေးရွာ
၉	သစ်ပုတ်ဌာန	သစ်ပုတ်ကျေးရွာ/အုပ်စု
၁၀	တူးမြောင်းဌာန	တူးမြောင်းကျေးရွာ/အုပ်စု
၁၁	ကြာကန်ဌာန	ကြာကန်ကျေးရွာ/အုပ်စု
၁၂	အတွင်းရေဆိုင်ဌာန	အတွင်းရေဆိုင်ကျေးရွာ
၁၃	အတွင်းရေဆိုင်ဌာန	အတွင်းရေဆိုင်ကျေးရွာ
၁၄	ညာဏ်ကွင်းကံရွာဌာန	ညာဏ်ကွင်းကံရွာကျေးရွာ/အုပ်စု
၁၅	ကကရံဌာန	ကကရံကျေးရွာ/အုပ်စု
၁၆	ဘုန်းကြီးကုန်းဌာန	ဘုန်းကြီးကုန်းကျေးရွာ/အုပ်စု
<b>စဉ်</b>	<b>ကျေးလက်ကျန်းမာရေးဌာနခွဲအမည်</b>	<b>တည်နေရာ</b>
၁	ကုန်းကြီးဌာနခွဲ	ကုန်းကြီးကျေးရွာ/အုပ်စု
၂	အရာတော်ဌာနခွဲ	အရာတော်ကျေးရွာ
၃	တယ်ပင်ကိုင်းဌာနခွဲ	တယ်ပင်ကိုင်းကျေးရွာ
၄	ညောင်တပင်ဌာနခွဲ	ညောင်တပင်ကျေးရွာ
၅	ကြူတောဌာနခွဲ	ကြူတောကျေးရွာ/အုပ်စု
၆	ထင်းပုံကွင်းဌာနခွဲ	ထင်းပုံကွင်းကျေးရွာ/အုပ်စု
၇	ရေတွင်းကုန်းဌာနခွဲ	ရေတွင်းကုန်းကျေးရွာ
၈	ဂုံညှင်းတန်းဌာနခွဲ	ဂုံညှင်းတန်းကျေးရွာ/အုပ်စု
၉	လိပ်သစ်ဌာနခွဲ	လိပ်သစ်ကျေးရွာ
၁၀	သရက်ပင်ကွင်းဌာနခွဲ	သရက်ပင်ကွင်းကျေးရွာ
၁၁	ရှမ်းချောင်းဌာနခွဲ	ရှမ်းချောင်းကျေးရွာ
၁၂	မောင်ငယ်ဌာနခွဲ	မောင်ငယ်ကျေးရွာ/အုပ်စု
၁၃	ကန်ညီနောင်ဌာနခွဲ	ကန်ညီနောင်ကျေးရွာ
၁၄	ဇီးဖြူ ဌာနခွဲ	ဇီးဖြူ ကျေးရွာ
၁၅	ကညင်ကုန်းဌာနခွဲ	ကညင်ကုန်းကျေးရွာ/အုပ်စု
၁၆	ဆင်ချောင်းဌာနခွဲ	ဆင်ချောင်းကျေးရွာ
၁၇	ကြိမ်နီဌာနခွဲ	ကြိမ်နီကျေးရွာ
၁၈	အောင်နိုင်ဌာနခွဲ	အောင်နိုင်ကျေးရွာ
၁၉	ထန်းပင်ကွင်းဌာနခွဲ	ထန်းပင်ကွင်းကျေးရွာ
၂၀	ဆားမလောက် ဌာနခွဲ	ဆားမလောက်ကျေးရွာ
၂၁	ဘေးပေါက်	ဘေးပေါက်ကျေးရွာ
၂၂	ဆားချက်ဌာနခွဲ	ဆားချက်ကျေးရွာ
၂၃	ပိန္နဲကုန်းဌာနခွဲ	ပိန္နဲကုန်းကျေးရွာ
၂၄	တာလူဖာတောဌာနခွဲ	တာလူဖာတောကျေးရွာ



စဉ်	ကျေးလက်ကျန်းမာရေးဌာနခွဲအမည်	တည်နေရာ
၂၅	ပုံကမာဌာနခွဲ	ပုံကမာကျေးရွာ
၂၆	ပျဉ်ထောင်တွင်းဌာနခွဲ	ပျဉ်ထောင်တွင်းကျေးရွာ
၂၇	သပြေချောင်းဌာနခွဲ	သပြေချောင်းကျေးရွာ
၂၈	စလူဆိပ်ဌာနခွဲ	စလူဆိပ်ကျေးရွာ/အုပ်စု
၂၉	ဇင်ရွဲဌာနခွဲ	ဇင်ရွဲကျေးရွာ
၃၀	မိချောင်းအိုင်ဌာနခွဲ	မိချောင်းအိုင်ကျေးရွာ
၃၁	ရွေးဌာနခွဲ	ရွေးကျေးရွာ/အုပ်စု
၃၂	လ/တောင်ဌာနခွဲ	လ/တောင်ကျေးရွာ/အုပ်စု
၃၃	ဆင်ခြေယာဌာနခွဲ	ဆင်ခြေယာကျေးရွာ/အုပ်စု
၃၄	ဆားကျင်းဌာနခွဲ	ဆားကျင်းကျေးရွာ/အုပ်စု
၃၅	သဲဖြူဌာနခွဲ	သဲဖြူကျေးရွာ
၃၆	ကပြီဌာနခွဲ	ကပြီကျေးရွာ
၃၇	လွဇာဌာနခွဲ	လွဇာကျေးရွာ/အုပ်စု
၃၈	ကညင်ကိုင်းဌာနခွဲ	ကညင်ကိုင်းကျေးရွာ/အုပ်စု
၃၉	သိုင်းကုန်းဌာနခွဲ	သိုင်းကုန်းကျေးရွာ
၄၀	အမတ်ဌာနခွဲ	အမတ်ကျေးရွာ/အုပ်စု
၄၁	ကညင်ကွင်း	ကညင်ကွင်းကျေးရွာ/အုပ်စု
၄၂	ကွကွလေး	ကွကွလေးကျေးရွာ
၄၃	ပိုးလောင်းဌာနခွဲ	ပိုးလောင်းကျေးရွာ/အုပ်စု
၄၄	ကွင်းပေါက်ဌာနခွဲ	ကွင်းပေါက်ကျေးရွာ
၄၅	ကိုင်းသောင်ဌာနခွဲ	ကိုင်းသောင်ကျေးရွာ/အုပ်စု
၄၆	အောင်လှိုင်ဌာနခွဲ	အောင်လှိုင်ကျေးရွာ
၄၇	အောင်လှိုင်ကုန်းဌာနခွဲ	အောင်လှိုင်ကုန်းကျေးရွာ
၄၈	အိုင်မဌာနခွဲ	အိုင်မကျေးရွာ
၄၉	နေရာပျံချီဌာနခွဲ	နေရာပျံချီကျေးရွာ
၅၀	ခရေကုန်းဌာနခွဲ	ခရေကုန်းကျေးရွာ
၅၁	ကျောက်တန်းလေးဌာနခွဲ	ကျောက်တန်းလေးကျေးရွာ
၅၂	တောင်မင်းချောင်းဌာနခွဲ	တောင်မင်းချောင်းကျေးရွာ
၅၃	မောင်းဒီးဌာနခွဲ	မောင်းဒီးကျေးရွာ/အုပ်စု
၅၄	ကျောက်ဖြူဌာနခွဲ	ကျောက်ဖြူကျေးရွာ/အုပ်စု
၅၅	ကျောက်မှော်ဌာနခွဲ	ကျောက်မှော်ကျေးရွာ/အုပ်စု
၅၆	ကသပေါင်းဌာနခွဲ	ကသပေါင်းကျေးရွာ/အုပ်စု
၅၇	ပိန္နဲတောင်ဌာနခွဲ	ပိန္နဲတောင်ကျေးရွာ
၅၈	မြေဟောက်ဌာနခွဲ	မြေဟောက်ကျေးရွာ/အုပ်စု

စဉ်	ကျေးလက်ကျန်းမာရေးဌာနခွဲအမည်	တည်နေရာ
၅၉	ကံ့ကော်ကုန်းဌာနခွဲ	ကံ့ကော်ကုန်းကျေးရွာ
၆၀	ပန်းတုံးကွင်းဌာနခွဲ	ပန်းတုံးကွင်းကျေးရွာ
၆၁	အုပ်တွင်းဌာနခွဲ	အုပ်တွင်းကျေးရွာ
၆၂	မင်းဘူးစုဌာနခွဲ	မင်းဘူးစုကျေးရွာ
၆၃	ရွာသစ်ဌာနခွဲ	ရွာသစ်ကျေးရွာ
၆၄	ကျောင်းသစ်ဌာနခွဲ	ကျောင်းသစ်ကျေးရွာ
၆၅	ရှော်ချောင်းဌာနခွဲ	ရှော်ချောင်းကျေးရွာ
၆၆	ကျွန်းချောင်းဌာနခွဲ	ကျွန်းချောင်းကျေးရွာ
၆၇	သပြေချောင်းဌာနခွဲ	သပြေချောင်းကျေးရွာ
၆၈	တယ်ပင်ကျီးချောင်းဌာနခွဲ	တယ်ပင်ကျီးချောင်းကျေးရွာ
၆၉	မြိုင်ချောင်းဌာနခွဲ	မြိုင်ချောင်းကျေးရွာ
၇၀	ဖိုးခွေးလေးဌာနခွဲ	ဖိုးခွေးလေးကျေးရွာ
၇၁	အနောက်ချောင်းပြဲကြီးဌာနခွဲ	အနောက်ချောင်းပြဲကြီးကျေးရွာ
၇၂	သပြေချောင်းဌာနခွဲ	သပြေချောင်းကျေးရွာ
၇၃	ရေချိုကုန်းဌာနခွဲ	ရေချိုကုန်းကျေးရွာ
၇၄	လွှစင်ကုန်းဌာနခွဲ	လွှစင်ကုန်းကျေးရွာ
၇၅	ဒေါင့်ချောင်းဌာနခွဲ	ဒေါင့်ချောင်းကျေးရွာ
၇၆	ဆင်ချောင်းဌာနခွဲ	ဆင်ချောင်းကျေးရွာ

(ဃ) ကျန်းမာရေးစောင့်ရှောက်မှု

စဉ်	မြို့နယ်/ မြို့	လူဦးရေ	ဆရာဝန်မှ ကျန်းမာရေး စောင့်ရှောက်မှုနှုန်း		သူနာပြုမှ ကျန်းမာရေး စောင့်ရှောက်မှုနှုန်း		လက်ထောက် ကျန်းမာရေးမှူးမှ ကျန်းမာရေး စောင့်ရှောက်မှုနှုန်း	
			ဆရာ ဝန် ဦးရေ	ဆရာဝန် နှင့် လူဦးရေ အချိုး	သူနာ ပြု ဦးရေ	သူနာပြု နှင့် လူဦးရေ အချိုး	လ/ထ ကျန်း မာ ရေးမှူး ဦးရေ	လ/ထ ကျန်းမာ ရေးမှူးနှင့် လူဦးရေ အချိုး
၁	လပွတ္တာ	၃၂၆၆၇၁	၂	၁:၁၆၃၃၃၅	၄	၁:၈၁၆၆၇	၁၁	၁:၂၉၆၉၇
၂	လပွတ္တာ (၃)မိုင်	၂၀၃၆	၅၃	၁:၃၈	၆၆	၁:၃၀	၁	၁:၂၀၃၆
၃	ပြင်စလူ	၂၄၅၃	၁	၁:၂၄၅၃	၈	၁:၃၀၆	-	-
မြို့နယ်ချုပ်		၃၃၁၁၆၀	၅၆	၁:၅၉၁၃	၇၈	၁:၄၂၄၅	၁၂	၁:၂၇၅၉၆

( င ) ဒေသတွင်းအများဆုံးဖြစ်တတ်သောရောဂါများ

စဉ်	မြို့နယ်/ မြို့	ရောဂါအမျိုးအစား									
		ငှက်ဖျား		ဝမ်းလျှော		တီဘီ		ဝမ်းကိုက်		အသည်းရောင်	
		ဖြစ်	သေ	ဖြစ်	သေ	ဖြစ်	သေ	ဖြစ်	သေ	ဖြစ်	သေ
၁	လပွတ္တာ	၁	-	၁၈၃၆	-	၅၀၇	၃၁	၇၃၆	-	၂၆	-
၂	လပွတ္တာ (၃)မိုင်	၃	-	၄	-	၃	-	၄	-	၂	-
၃	ပြင်စလူ	-	-	၁၈	-	-	-	၈	-	၁	-
မြို့နယ်ချုပ်		၄	-	၁၈၅၈	-	၅၁၀	၃၁	၇၄၈	-	၂၉	-

( စ ) HIV/AIDS -ရောဂါ ဖြစ်ပွား/ သေဆုံးဦးရေ

စဉ်	မြို့နယ်/ မြို့	၂၀၁၆-၂၀၁၇		၂၀၁၇-၂၀၁၈	
		ဖြစ်	သေ	ဖြစ်	သေ
၁	လပွတ္တာ	၁၀၀	၀	၁၁၂	၀
၂	လပွတ္တာ (၃)မိုင်	-	-	-	-
၃	ပြင်စလူ	-	-	-	-
မြို့နယ်ချုပ်		၁၀၀	၀	၁၁၂	၀

( ဆ ) ကျန်းမာရေးဆိုင်ရာ အညွှန်းကိန်းများ

စဉ်	မြို့နယ်/ မြို့	မိခင်ဦးရေ	ကလေး ဦးရေ	လူ (၁၀၀၀) လျှင်			
				မွေးနှုန်း	မိခင်သေနှုန်း	မွေးကင်းစကလေးသေနှုန်း	ကိုယ်ဝန်ပျက်နှုန်း
၁	လပွတ္တာ	၆၄၀၃	၅၆၉၇	၁၈.၆	၀.၇	၅.၄	၃.၂
၂	လပွတ္တာ (၃)မိုင်	၄၂၉	၃၇၉	၂၁.၀၀	၂.၀၀	၆.၂	၃.၂
၃	ပြင်စလူ	၃၁၂	၂၃၅	၂၂.၈	၁.၃၀	-	၁.၈
မြို့နယ်ချုပ်		၇၁၄၄	၆၃၁၁	၁၅.၄၀	၀.၈၁	၅.၄	၇.၀၀

လူမှုရေးအသင်းအဖွဲ့များ

၄၃။ လပွတ္တာမြို့နယ်ရှိ အတိုင်းဖြစ်ပါသည်-

လူမှုရေးအသင်းအဖွဲ့များဆိုင်ရာ

အချက်အလက်များမှာ

အောက်ပါ

(က) INGO

စဉ်	INGO အမည်	ရုံး/ ရုံးခွဲ တည်နေရာ	ဆောင်ရွက်သည့် လုပ်ငန်း
၁	Mercy Corps	(၅)ရပ်ကွက်	စိုက်ပျိုးရေး
၂	Save the Children	(၅)ရပ်ကွက်	ကလေးသူငယ်စောင့်ရှောက်ရေး
၃	World Concern	(၄)ရပ်ကွက်	ရေငန်တားတာများ ပြုပြင်ခြင်း
၄	AYO	(၅)ရပ်ကွက်	စိုက်ပျိုးရေး
၅	Action Aid	(၅)ရပ်ကွက်	သဘာဝဘေးကြိုတင်ကာကွယ်ရေး
၆	PACT	(၆)ရပ်ကွက်	ချေးငွေ
၇	Proximity	(၈)ရပ်ကွက်	ချေးငွေ
၈	Marie Stope	(၅)ရပ်ကွက်	ကျန်းမာရေး
၉	UN HABITAT	(၅)ရပ်ကွက်	ရာသီဥတုဆိုင်ရာ
၁၀	Lead	ပြင်စလူ၊	စိုက်ပျိုးရေး
မြို့နယ်ချုပ်		၁၀	-

(ခ) NGO (ဦးရေ)

စဉ်	မြို့နယ်/ မြို့	အမျိုးသမီး ရေးရာ	အိမ်/ကလေး စသင်း	စစ်မှုထမ်း ဟောင်း	ထွက်ခြေခို	အရန်မီးသတ်
၁	လပွတ္တာ	၃၅၀၉၃	၁၂၅၁၆	၁၇၉	၁၃၄၆	၂၂၃၀
၂	လပွတ္တာ(၃)မိုင်	၂၀	၂၀	၅	၄	၁၀
၃	ပြင်စလူ	၁၃၀	၁၀၀	-	၁၀	၃၅
မြို့နယ်ချုပ်		၃၅၂၄၃	၁၂၆၃၆	၁၈၄	၁၃၆၀	၂၂၇၅

(ဂ) အသင်းအဖွဲ့များ

စဉ်	အသင်းအဖွဲ့အမည်	ရုံး/ ရုံးခွဲ တည်နေရာ	မှတ်ပုံတင် အမှတ်	ဆောင်ရွက် သည့် လုပ်ငန်း
၁	စွမ်းဆောင်ရှင် အမျိုးသမီးများ	လပွတ္တာ (၃) မိုင်မြို့	၆/လပတ/၀၀၁	လူမှုကူညီရေးလုပ်ငန်း၊ ကျေးရွာဖွံ့ဖြိုးရေးလုပ်ငန်း
၂	ပင်လယ်ပြာရဲ့ဖန်တီးရှင်	(၂) ရပ်ကွက်	၆/လပတ/၀၀၂	လူမှုကူညီရေးလုပ်ငန်း၊ ကျေးရွာဖွံ့ဖြိုးရေးလုပ်ငန်း
၃	ဖွံ့ဖြိုးရေးပါရမီ	(၁၀) ရပ်ကွက်	၆/လပတ/၀၀၃	အသိပညာမြှင့်တင်ရေးလုပ် ငန်း၊ ဖွံ့ဖြိုးရေးလုပ်ငန်းများ
၄	MOBO	(၆) ရပ်ကွက်	၆/လပတ/၀၀၄	ဘေးအန္တရာယ်လျော့ပါး သတ်စေရေးလုပ်ငန်းများ၊
၅	ရေလုပ်သားဖွံ့ဖြိုး တိုးတက်ရေး	(၇) ရပ်ကွက်	၆/လပတ/၀၀၅	ရေလုပ်သားများ ဖွံ့ဖြိုး တိုးတက်ရေးလုပ်ငန်း၊
၆	ကရုဏာလဝန်း	ကြာကန် ကျေးရွာ	၆/လပတ/၀၀၆	ကျန်းမာရေးစောင့်ရှောက် မှုလုပ်ငန်းများ၊
၇	ကရုဏာမျက်ဝန်း	(၉) ရပ်ကွက်	၆/လပတ/၀၀၇	ကျန်းမာရေးစောင့်ရှောက် မှုပေးခြင်း၊
၈	အငြိမ်းစားများ ကူညီရေး	(၅) ရပ်ကွက်	၆/လပတ/၀၀၈	အငြိမ်းစားအသင်းသား များကူညီထောက်ပံ့ရေး၊
၉	လမ်းပြကြယ် လူထုဖွံ့ဖြိုးရေး	(၆) ရပ်ကွက်	၆/လပတ/၀၀၉	ပညာရေး၊ လူမှုရေးနှင့် ဘက်စုံဖွံ့ဖြိုးရေးလုပ်ငန်း၊
၁၀	ဦးဟန်စိန် ဖောင်ဒေးရှင်း	ကန့်ဘလား ကျေးရွာ	၆/လပတ/၀၁၀	ကျန်းမာရေးစောင့်ရှောက် မှုပေးခြင်း၊

**အားကစားနှင့် ဖျော်ဖြေရေးလုပ်ငန်းများ**

၄၄။ လပွတ္တာမြို့နယ်ရှိ အားကစားနှင့် ဖျော်ဖြေရေးလုပ်ငန်းများ ဆိုင်ရာအချက်အလက်များမှာ အောက်ပါအတိုင်းဖြစ်ပါသည်-

စဉ်	မြို့နယ်/မြို့	အားကစားကွင်း						ဖျော်ဖြေရေး		
		ဘောလုံး	ဘော်လီဘော	ဘတ်စကက်	တင်းနစ်	ဂေါက်	အခြား	ရုပ်ရှင်ရုံ	ပန်းခြံ	အခြား
၁	လပွတ္တာ	၂	-	၀	၂	-	၄	-	၀	-
၂	လပွတ္တာ (၃) မိုင်	၀	-	-	-	၀	-	-	-	-
၃	ပြင်စလူ	၀	-	-	-	-	-	-	-	-
မြို့နယ်ချုပ်		၄	-	၀	၂	၀	၄	-	၀	-

**အခန်း (၈)**

**ဘာသာရေးဆိုင်ရာအချက်အလက်များ**

**ဗုဒ္ဓဘာသာဆိုင်ရာ အဆောက်အဦများနှင့် သာသနာဝင်ပုဂ္ဂိုလ်များ**

၄၅။ လပွတ္တာမြို့နယ်ရှိ ဗုဒ္ဓဘာသာဆိုင်ရာအဆောက်အဦများနှင့် သာသနာဝင်ပုဂ္ဂိုလ်များ ဆိုင်ရာအချက်အလက်များအား အောက်ပါ အတိုင်း ဖော်ပြအပ်ပါသည်-

**(က) သာသနိကအဆောက်အဦများ**

စဉ်	မြို့/မြို့နယ်	ဘုရား	စေတီ	ပုထိုး	ဘုန်းကြီးကျောင်း	သီလရှင်ကျောင်း	ဓမ္မာရုံ
	လပွတ္တာ	၃၅	၇၃	-	၃၃၁	၁၆	၅၁
	လပွတ္တာ (၃) မိုင်	-	၄	-	၁	-	၂
	ပြင်စလူ	-	၃	-	၂	-	-
မြို့နယ်ချုပ်		၃၅	၈၀	-	၃၃၄	၁၆	၅၃

**(ခ) ရဟန်းသံဃာနှင့်သီလရှင်များ**

စဉ်	မြို့/မြို့နယ်	ရဟန်း	သာမဏေ	သီလရှင်
၁	လပွတ္တာ	၉၆၅	၄၂၃	၇၆
၂	လပွတ္တာ (၃) မိုင်	-	-	-
၃	ပြင်စလူ	၄	၄	-
မြို့နယ်ချုပ်		၉၆၉	၄၂၇	၇၆

(ဂ) ထင်ရှားသည့်ဘုရား၊စေတီနှင့်ပုထိုးများ

စဉ်	မြို့နယ်/ မြို့	ဘုရား၊စေတီ ပုထိုးအမည်	တည်နေရာ
၁	လပွတ္တာ	ဆုတောင်းပြည့်	(၅)ရပ်ကွက်
၂		အောင်တော်မူ	(၆)ရပ်ကွက်
၃		ရှင်စောမြတ်	လ/တောင်
၁	လပွတ္တာ (၃) မိုင်	-	-
၁	ပြင်စလူ	-	-
မြို့နယ်ချုပ်			၃

(ဃ) ထင်ရှားသည့်ဘုန်းတော်ကြီးကျောင်းများ

စဉ်	မြို့နယ်/ မြို့	ဘုန်းကြီးကျောင်း အမည်	ဆရာတော်ဘွဲ့ အမည်	တည်နေရာ
၁	လပွတ္တာ	လေးထပ်	ဦးနီဝါရဏ	(၅)ရပ်ကွက်
		သရက်တော	ဦးသုစိတ္တသာရ	(၇)ရပ်ကွက်
၂	လပွတ္တာ (၃) မိုင်	-	-	-
၃	ပြင်စလူ	-	-	-
မြို့နယ်ချုပ်		၂	-	-

အခြားဘာသာရေးအဆောက်အဦများ

၄၆။ လပွတ္တာမြို့နယ်ရှိ အခြားဘာသာရေးအဆောက်အဦများနှင့် ဆိုင်သော အချက်အလက်များအား အောက်ပါအတိုင်း ဖော်ပြအပ် ပါသည် -

စဉ်	မြို့နယ်/ မြို့	ခရစ်ယာန်		အစ္စလာမ်		ဟိန္ဒူ ဘုရားကျောင်း		တရုတ် ဘုရားကျောင်း	
		မြို့	ကျေးလက်	မြို့	ကျေးလက်	မြို့	ကျေးလက်	မြို့	ကျေးလက်
၁	လပွတ္တာ	၂	၃၈	၁	၅	၁	-	၃	-
၂	လပွတ္တာ (၃) မိုင်	-	-	-	-	-	-	-	-
၃	ပြင်စလူ	-	-	-	-	-	-	-	-
မြို့နယ်ချုပ်		၂	၃၈	၁	၅	၁	-	၃	-

သမိုင်းဝင်ထင်ရှားသော အဆောက်အဦနှင့်နေရာများ

၄၇။ လပွတ္တာမြို့နယ်ရှိသော သမိုင်းဝင်ထင်ရှားသော အဆောက်အဦနှင့် နေရာများမှာ အောက်ပါ အတိုင်း ဖြစ်ပါသည်-

စဉ်	မြို့နယ်/မြို့	သမိုင်းဝင် အဆောက်အဦ	တည်နေရာ	ယဉ်ကျေးမှု ဇုန်အမည်	တည်နေရာ
၁	လပွတ္တာမြို့နယ်အတွင်း ထင်ရှားသော အဆောက်အဦနှင့် နေရာများမရှိပါ။				
မြို့နယ်ချုပ်					

အခန်း (၉)

ဒေသဖွံ့ဖြိုးရေးဆိုင်ရာအချက်အလက်များ

ဒေသဖွံ့ဖြိုးရေးလုပ်ငန်းများ ဆောင်ရွက်နိုင်မှုအခြေအနေ

၄၈။ လပွတ္တာမြို့နယ်၏ ဒေသဖွံ့ဖြိုးရေးလုပ်ငန်းများ ဆောင်ရွက်မှုအခြေအနေမှာ အောက်ပါ အတိုင်းဖြစ်ပါသည်-

(က) ကျေးလက်ဒေသဖွံ့ဖြိုးတိုးတက်ရေးဦးစီးဌာနမှ ဆောင်ရွက်သည့် လုပ်ငန်းများ

(၁) မြို့- ကျေးလက်၊ ကျေးရွာချင်းဆက်လမ်းများ

စဉ်	လမ်းအရေအတွက်	အရှည် (မိုင်-ဖာလုံ)	အမျိုးအစား											
			ကတ္တရာ		ကျောက်ချော		မြေ သား		ဂဝံ		ကွန်ကရစ်			
			ရေအတွက်	င/ဖာလုံ	ရေအတွက်	င/ဖာလုံ	ရေအတွက်	င/ဖာလုံ	ရေအတွက်	င/ဖာလုံ	ရေအတွက်	င/ဖာလုံ		
၁	၂	၁/၀.၅၈	-	-	၁	၀/၂.၁၂	-	-	-	-	-	-	၁	၀/၆.၄၆
မြို့နယ်ချုပ်	၂	၁/၀.၅၈	-	-	၁	၀/၂.၁၂	-	-	-	-	-	-	၁	၀/၆.၄၆

(၂) တံတားများ

စဉ်	တံတား အမည်	အရှည် (ပေ)	အမျိုးအစား	ဆောက်လုပ်မှုပုံစံ	
				အသစ်	ပြင်ထိန်း
၁	သပြေကုန်း	၁၀၀	သစ်သား	-	ပြင်ထိန်း
မြို့နယ်ချုပ်		၁၀၀	သစ်သား	-	ပြင်ထိန်း



(၃) သောက်သုံးရေရရှိရေးလုပ်ငန်း

စဉ်	လုပ်ငန်းတည်နေရာ	အမျိုးအစားနှင့်အတိုင်းအတာ					အကျိုးပြုအိမ်ခြေ
		ရေကန်	ရေတွင်း	အဝီစိ တွင်း	လျှိုပိတ်	မြစ်ရေ တင်	
၁	အပြင်ရေဆိုင်	၁	-	-	-	-	၂၈၉
၂	ဘိုကုန်း	၁	-	-	-	-	၂၁၆
၃	ရေချိုကန်	၁	-	-	-	-	၁၅၅
၄	ရွှေကျွန်းသာ	၁	-	-	-	-	၁၃၈
၅	ကျောက်ဖြူ	၁	-	-	-	-	၄၂၅
၆	ကျောက်ဖျာလေး	၂	-	-	-	-	၁၆၀
၇	မြေဟောက်	၁	-	-	-	-	၃၂၆
၈	ကြာကန်	၁	-	-	-	-	၁၉၈
၉	သဲကုန်း	၁	-	-	-	-	၁၆၀
၁၀	ပျဉ်ထောင်တွင်း	၁	-	-	-	-	၂၇၅
၁၁	တောင်ကုန်း	၁	-	-	-	-	၁၀၃
၁၂	ကွမ်းခြံကုန်း	၁	-	-	-	-	၁၂၂
၁၃	အစုလေး	၁	-	-	-	-	၁၈၄
၁၄	သပြေကုန်း	၁	၁	-	-	-	၂၀၂
၁၅	ညောင်တပင်	၁	-	-	-	-	၁၁၉
၁၆	ကန့်ဘလား	၁	-	-	-	-	၁၄၁
၁၇	ဥယျာဉ်ကုန်း	၁	-	-	-	-	၁၆၁
၁၈	လ/တောင်	၁	-	-	-	-	၁၅၅
၁၉	ရေဆိုင်ကုန်း	၁	-	-	-	-	၂၁၀
၂၀	ကျောက်ကွဲ	၁	-	-	-	-	၉၇
၂၁	ဥက္ကံ	၁	-	-	-	-	၆၄
၂၂	အောင်ကုန်း	၁	-	-	-	-	၂၂၆
၂၃	နလင်ကျော်	၁	-	-	-	-	၃၆
၂၄	ပိတောက်ကုန်း	၁	-	-	-	-	၁၂၀
၂၅	တောင်ယာကြီးစု	၁	-	-	-	-	၁၀၃
၂၆	တူးမြောင်း	၁	-	-	-	-	၅၆၁

စဉ်	လုပ်ငန်းတည် နေရာ	အမျိုးအစားနှင့်အတိုင်းအတာ					အကျိုးပြုအိမ်ခြေ
		ရေကန်	ရေတွင်း	အဝီစိတွင်း	လျှိုပိတ်	မြစ်ရေတင်	
၂၇	ဘိုင်းဒေါင့်ချောင်း	၁	-	-	-	-	၂၃၂
၂၈	ကရင်မချောင်း	၁	-	-	-	-	၈၉
၂၉	သပြေချောင်း	၁	-	-	-	-	၂၇၈
၃၀	ချောင်းဝကုန်း	၁	-	-	-	-	၈၇
၃၁	ခါချဉ်ကွင်း	၁	-	-	-	-	၁၂၁
၃၂	ကျွန်းကွင်း	၁	-	-	-	-	၉၉
၃၃	ဖုန်းဆိုးကွင်း	၁	-	-	-	-	၁၂၅
၃၄	ချောင်းကြီး	၁	-	-	-	-	၃၁
၃၅	လွဇာ	၁	-	-	-	-	၂၇၄
၃၆	သဲဖြူ	၁	၁	-	-	-	၃၇၅
မြို့နယ်ချုပ်		၃၇	၂	-	-	-	၆၆၅၇

(၄) လျှပ်စစ်မီးလင်းရေးလုပ်ငန်း

စဉ်	လုပ်ငန်း တည်နေရာ	ဆောင်ရွက်သည့်နည်းလမ်း						အကျိုးပြုအိမ်ခြေ
		မဟာခါတ်အား	မီး စက်	နေရောင်ခြည်	လေ	ရေအား	ဇီဝ	
၁	နာခေါင်းပေါက်	-	-	၁	-	-	-	၉၄
၂	ချောင်းကြီး	-	-	၁	-	-	-	၃၂
၃	ဆင်တွင်းကုန်း	-	-	၁	-	-	-	၂၄
၄	ကညင်တပင်	-	-	၁	-	-	-	၂၁
၅	သိုင်းချောင်း	-	-	၁	-	-	-	၅၁
၆	သပြေကွင်း	-	-	၁	-	-	-	၅၉
၇	ရေနံချောင်း	-	-	၁	-	-	-	၇၀
၈	မင်းဘူးစု	-	-	၁	-	-	-	၂၆
၉	ကျောင်းစု	-	-	၁	-	-	-	၅၇
၁၀	ကျော်ရွာ	-	-	၁	-	-	-	၅
၁၁	ဘိုင်းဒေါင့်ချောင်း	-	-	၁	-	-	-	၂
၁၂	ချင်းကောက်	-	-	၁	-	-	-	၁၀
၁၃	ကံရွာ	-	-	၁	-	-	-	၅
မြို့နယ်ချုပ်		-	-	၁၃	-	-	-	၄၅၆

(၅) မြစိမ်းရောင်ကျေးရွာစီမံကိန်းလုပ်ငန်း

စဉ်	ကျေးရွာအမည်	အိမ်ခြေ	အိမ်ထောင်စု	ခွင့်ပြုငွေကျပ် (သိန်း)
၁	ရေဆိုင်ကုန်း	၁၅၈	၁၇၀	၃၀၀
၂	ဖိုးခွေးလေး	၁၂၉	၁၃၄	၃၀၀
၃	ကညင်ကွင်း	၁၃၀	၁၃၉	၃၀၀
၄	ကကရံ	၂၄၃	၂၆၂	၃၀၀
၅	အပြင်ရေဆိုင်	၁၈၂	၂၀၀	၃၀၀
၆	သာလိကာကုန်း	၁၃၆	၁၅၂	၃၀၀
၇	ဇင်ရွဲ	၉၉	၁၀၃	၃၀၀
၈	ထင်းပုံကွင်း	၁၅၇	၁၆၇	၃၀၀
၉	ကမ္ဘားကွင်း	၁၁၃	၁၂၃	၃၀၀
၁၀	ကွကွလေး	၁၂၈	၁၄၂	၃၀၀
၁၁	ကုန်းကြီး	၁၄၈	၁၆၅	၃၀၀
၁၂	ကညင်ကိုင်း	၁၂၀	၁၃၇	၃၀၀
၁၃	ရေကျော်ဝ	၁၃၀	၁၄၈	၃၀၀
၁၄	ပဒဲကော	၁၁၂	၁၂၀	၃၀၀
၁၅	ရှော်ချောင်း	၁၄၀	၁၅၂	၃၀၀
၁၆	ပြိတ္တာကြီး	၁၂၅	၁၃၆	၃၀၀
၁၇	ဒေါင့်ကြီးကုန်း	၉၉	၁၀၅	၃၀၀
၁၈	ပကီတ်ကလေး	၁၀၁	၁၁၂	၃၀၀
၁၉	ကြူတော	၁၄၇	၁၅၉	၃၀၀
၂၀	ကံရွာ	၂၂၅	၁၀၇	၃၀၀
၂၁	အထက်ပန်းတုံးကွင်း	၁၉၂	၁၉၂	၃၀၀
၂၂	တဲကြီးစု	၁၇၀	၁၇၀	၃၀၀
၂၃	သနပ်ဖက်	၁၈၉	၁၈၉	၃၀၀
၂၄	ဒေါင့်ချောင်း၊ ဖိုးသင်	၁၀၃	၁၁၄	၃၀၀
၂၅	ဆင်ခြေရာဥယျာဉ်ကုန်း	၂၀၄	၂၁၇	၃၀၀
၂၆	သရက်ကုန်း	၁၉၅	၂၀၄	၃၀၀
၂၇	ဘာသာကုန်း	၁၁၄	၁၃၅	၃၀၀
၂၈	မင်းဘူးစု	၁၄၂	၁၅၃	၃၀၀
၂၉	လပွတ်ပြေးလဲပျောက်	၁၁၅	၁၁၆	၃၀၀
၃၀	ပိန္နဲကုန်း၊ မင်းချောင်း	၂၅၀	၂၄၂	၃၀၀
၃၁	ညောင်ပင်ရေကျော်	၁၀၉	၁၁၁	၃၀၀
၃၂	လွင်ကုန်း	၁၁၄	၁၂၀	၃၀၀
၃၃	ဝါးတောကုန်း	၁၂၀	၁၃၆	၃၀၀
<b>မြို့နယ်ချုပ်</b>		<b>၄၈၃၉</b>	<b>၅၀၃၂</b>	<b>၉၉၀၀</b>

(၆) ကျေးလက်အိမ်ယာဖွံ့ဖြိုးရေးလုပ်ငန်း

စဉ်	ကျေးရွာအမည်	ခွင့်ပြု အိမ်ခြေ	ပြီးစီးအိမ်ခြေ	ကုန်ကျငွေ ကျပ် (သိန်း)
၁	လပွတ္တာမြို့နယ်အတွင်း ကျေးလက်အိမ်ယာဖွံ့ဖြိုးရေးလုပ်ငန်းများ မရှိပါ။			
မြို့နယ်ချုပ်				

(၇) ကျေးလက်အိမ်သာလုပ်ငန်း

စဉ်	ကျေးရွာအမည်	ခွင့်ပြုလုံးရေ	ပြီးစီးလုံးရေ	ကုန်ကျငွေ ကျပ် (သိန်း)
၁	လပွတ္တာမြို့နယ်အတွင်း ကျေးလက်အိမ်သာလုပ်ငန်းများ မရှိပါ။			
မြို့နယ်ချုပ်				

(ခ) အစိုးရနှင့်ပြည်သူ့ဆောင်ရွက်သည့် ဒေသဖွံ့ဖြိုးရေး လုပ်ငန်းများ

စဉ်	လုပ်ငန်း အမည်	အရွယ်အစား/ အရှည်	ကုန်ကျငွေ			ပြီးစီးရက်
			အစိုးရ	ပြည်သူ	ပေါင်း	
၁	လပွတ္တာမြို့နယ်အတွင်း အစိုးရနှင့်ပြည်သူ့ဆောင်ရွက်သည့် ဒေသဖွံ့ဖြိုးရေး လုပ်ငန်းများ မရှိပါ။					
မြို့နယ်ချုပ်						

မြို့ပြစီမံကိန်း (Town Plan) နှစ် (၃၀) အတွက် မြေအသုံးချမှုဆိုင်ရာ လျာထားချက်

၄၉။ မြို့ပြစီမံကိန်း (Town Plan) နှစ် (၃၀) အတွက် မြေအသုံး ချမှုဆိုင်ရာ လျာထားချက်မှာ အောက်ပါအတိုင်းဖြစ်ပါသည်-

စဉ်	မြို့နယ်	လျာထား မြေဧကပေါင်း	လျာထားမည့် မြေကွက်ပေါင်း	မှတ်ချက်
၁	လပွတ္တာမြို့နယ်အတွင်း မြို့ပြစီမံကိန်း (Town Plan) နှစ် (၃၀) အတွက် မြေအသုံး ချမှုဆိုင်ရာ လျာထား ဆောင်ရွက်ခြင်း မရှိပါ။			
မြို့နယ်ချုပ်				

အခန်း (၁၀)

အထွေထွေ

၅၀။ အခြားတင်ပြလိုသောအချက်များ

နိဂုံး

၅၁။ လပွတ္တာမြို့နယ်၏ ဒေသဆိုင်ရာအချက်အလက်များကို ဌာနဆိုင်ရာများမှပေးပို့သော အချက်အလက်များ၊ ဒေသဆိုင်ရာ အချက်အလက်စာစောင်များ၊ မှတ်တမ်းများအပေါ်တွင် အခြေခံလျက် အကျဉ်းချုံးပြုစုထားခြင်း ဖြစ်ပါသည်။ ဒေသဆိုင်ရာအချက်အလက်များအား မှတ်တမ်းတင်စုစည်း တင်ပြခြင်းအားဖြင့် လပွတ္တာမြို့နယ်တစ်ခုလုံး၏ အချက်အလက်နှင့် ဖွံ့ဖြိုးတိုးတက်မှုအခြေအနေများကို လေ့လာသိရှိနိုင်ပြီး မိမိတို့၏ လုပ်ငန်းများကို အထောက်အကူပြုမည် ဖြစ်ကြောင်း တင်ပြအပ်ပါသည်။

မြို့နယ်အုပ်ချုပ်ရေးမှူး  
မြို့နယ်အထွေထွေအုပ်ချုပ်ရေးဦးစီးဌာန  
လပွတ္တာမြို့နယ်

ရက်စွဲ၊ ၂၀၁၉ ခုနှစ်၊ ဖေဖော်ဝါရီလ ( )ရက်

မာတိကာ  
အပိုင်း (၂)  
၂၀၁၈ ခုနှစ်၊ ဧပြီလမှ စက်တင်ဘာလအထိ  
ဒေသဆိုင်ရာအချက်အလက်များ

စဉ်	အကြောင်းအရာ	စာမျက်နှာ	
		မှ	ထိ
	<b>အခန်း (၁)</b> <b>နိဒါန်း နှင့် ဒေသသမိုင်း</b>		
၁။	နိဒါန်း	၁	၁
၂။	ဒေသသမိုင်းအကျဉ်း	၁	၁
	<b>အခန်း (၂)</b> <b>ပထဝီဝင်အနေအထား</b>		
၃။	တည်နေရာနှင့် အကျယ်အဝန်း	၁	၁
၄။	နယ်နိမိတ်	၁	၁
၅။	မြေမျက်နှာသွင်ပြင်	၁	၁
၆။	ရေဆင်း	၁	၁
၇။	ပင်လယ်ရေမျက်နှာပြင်အထက်အမြင့်	၁	၁
	<b>အခန်း (၃)</b> <b>ရာသီဥတုနှင့်သဘာဝပတ်ဝန်းကျင်</b>		
၈။	ရာသီဥတု	၂	၂
၉။	သဘာဝပေါက်ပင်	၂	၂
၁၀။	တောရိုင်းတိရစ္ဆာန်များ	၂	၂
၁၁။	သဘာဝပတ်ဝန်းကျင်လက်ရှိအခြေအနေ	၂	၂
၁၂။	သဘာဝပတ်ဝန်းကျင်ထိန်းသိမ်းရေးလုပ်ငန်းများ	၂	၂
၁၃။	သဘာဝဘေးအန္တရာယ် ကျရောက်မှု	၂	၂
	<b>အခန်း (၄)</b> <b>လူဦးရေဆိုင်ရာအချက်အလက်များ</b>		
၁၄။	နေထိုင်သည့်တိုင်းရင်းသားလူမျိုးစုများ	၃	၃
၁၅။	အိမ်ခြေ ၊ အိမ်ထောင်စုနှင့်လူဦးရေ (က) အိမ်ခြေ/အိမ်ထောင်စု (ခ) လူဦးရေ	၄ ၄	၄ ၄
၁၆။	လူဦးရေတိုးနှုန်းနှင့် ကျား/မ အချိုး (က) လူဦးရေတိုးနှုန်းနှင့်ကျား/မ အချိုး (ခ) မွေးဖွား၊ သေဆုံး၊ ပြောင်းဝင်၊ ပြောင်းထွက်လူဦးရေ	၅ ၅	၅ ၅
၁၇။	ကိုးကွယ်သည့်ဘာသာ	၅	၅
၁၈။	နိုင်ငံခြားသားများနေထိုင်မှု	၆	၆
	<b>အခန်း (၅)</b> <b>အုပ်ချုပ်ရေးဆိုင်ရာအချက်အလက်များ</b>		
၁၉။	အုပ်ချုပ်ရေးနယ်မြေ ဖွဲ့စည်းမှု	၆	၆
၂၀။	ရွေးကောက်ပွဲဆိုင်ရာ ကိစ္စရပ်များ (က) မြို့နယ်ရွေးကောက်ပွဲကော်မရှင်အဖွဲ့ခွဲ အဖွဲ့ဝင်စာရင်း (ခ) ဆန္ဒမဲပေးပိုင်ခွင့်ရှိသူဦးရေ	၆ ၇	၇ ၇

စဉ်	အကြောင်းအရာ	စာမျက်နှာ	
		မှ	ထိ
	(ဂ) နိုင်ငံရေးပါတီများ (ဃ) ရွေးချယ်ခံရသောလွှတ်တော်ကိုယ်စားလှယ်များ	၇ ၈	၇ ၈
	<b>အခန်း (၆)</b> <b>စီးပွားရေးဆိုင်ရာ အချက်အလက်များ</b>		
၂၁။	စီးပွားရေးဆိုင်ရာ ခြုံငုံသုံးသပ်ချက်	၈	၈
၂၂။	မြေအသုံးချမှု	၈	၈
၂၃။	<b>ဆည်မြောင်းတာဝန်များနှင့်ဆည်ရေသောက်ဧရိယာ</b> (က) ကိုယ့်အားကိုယ်ကိုးဆည်များ (ခ) မြစ်ရေတင်စီမံကိန်းများ (ဂ) တာဝန်များ/ရေထိန်းတံခါးများ	 ၉ ၉ ၉	 ၉ ၉ ၉
၂၄။	<b>စိုက်ပျိုးရေးလုပ်ငန်း</b> (က) အဓိကသီးနှံ (၁၀) မျိုး စိုက်ပျိုးထုတ်လုပ်မှု (ခ) နှစ်ရှည်သီးနှံစိုက်ပျိုးမှုအခြေအနေ (ဂ) အခြားဈေးကွက်ဝင်သီးနှံများစိုက်ပျိုးထုတ်လုပ်မှု (ဃ) လယ်ယာသုံးစက်ကိရိယာ သုံးစွဲမှုအခြေအနေ (င) လယ်ယာသုံးထယ်၊ ထွန်နှင့်ကျွဲ၊ နွားကောင်ရေ (စ) ဒေသတွင်းဆန်ဖူလုံမှုရာခိုင်နှုန်း (ဆ) ဒေသတွင်းဆီဖူလုံမှုရာခိုင်နှုန်း	 ၉ ၁၀ ၁၀ ၁၀ ၁၀ ၁၀ ၁၁ ၁၁	 ၉ ၁၀ ၁၀ ၁၀ ၁၀ ၁၀ ၁၁ ၁၁
၂၅။	<b>မွေးမြူရေးလုပ်ငန်း</b> (က) မွေးမြူရေးဇုန်များ (ခ) မြို့နယ်မွေးမြူရေး (ကောင်ရေ) (ဂ) မြို့နယ်အသားထုတ်လုပ်မှု (ပိဿာ) (ဃ) မြို့နယ်ကြက်/ဘဲ/ငှက်ထုတ်လုပ်မှု (လုံး) (င) နို့ထွက်ပစ္စည်းထုတ်လုပ်မှု (စ) မြို့နယ်ငါးပုစွန်မွေးမြူမှုအခြေအနေ (ဆ) ရေချို၊ ရေငန်ငါးဖမ်းလုပ်ငန်းမှ အသားထုတ်လုပ်မှု	 ၁၂ ၁၂ ၁၂ ၁၃ ၁၃ ၁၃ ၁၃ ၁၃	 ၁၂ ၁၂ ၁၂ ၁၃ ၁၃ ၁၃ ၁၃ ၁၃
၂၆။	<b>စက်မှုလက်မှုလုပ်ငန်း</b> (က) စက်မှုဇုန်များ (ခ) မြို့နယ်ရှိစက်ရုံများ (ဂ) မြို့နယ်ရှိအလုပ်ရုံများ (ဃ) အိမ်တွင်းစက်မှုလက်မှုလုပ်ငန်းများ	 ၁၄ ၁၄ ၁၄ ၁၄	 ၁၄ ၁၄ ၁၄ ၁၄
၂၇။	<b>သစ်တောလုပ်ငန်းဆောင်ရွက်မှုအခြေအနေ</b> (က) သစ်တောများ (ခ) စီးပွားဖြစ်သစ်တောစိုက်ခင်း (ဂ) သစ်ထုတ်လုပ်မှု (ဃ) သစ်တောထွက်ပစ္စည်းများ	 ၁၅ ၁၅ ၁၅ ၁၅	 ၁၅ ၁၅ ၁၅ ၁၅
၂၈။	<b>တွင်းထွက်ပစ္စည်းထုတ်လုပ်မှုလုပ်ငန်း</b> (က) ဓာတ်သတ္တုတူးဖော်ထုတ်လုပ်မှု (ခ) ကျောက်မျက်တူးဖော်ထုတ်လုပ်မှု	 ၁၅ ၁၆	 ၁၅ ၁၆
၂၉။	<b>စွမ်းအင်နှင့်လျှပ်စစ်ကဏ္ဍ</b> (က) ဓာတ်ဆီ/ဒီဇယ် အရောင်းဆိုင်များ (ခ) သဘာဝဓါတ်ငွေ့အရောင်းဆိုင်များ	 ၁၆ ၁၇	 ၁၆ ၁၇

စဉ်	အကြောင်းအရာ	စာမျက်နှာ	
		မှ	ထိ
၃၀။	ပို့ဆောင်ရေးနှင့်လမ်းပန်းဆက်သွယ်ရေးလုပ်ငန်း (က) လေကြောင်းလမ်း (ခ) ရေကြောင်းလမ်း (ဂ) ရထားလမ်းနှင့်ဘူတာရုံများ (ဃ) ကားဂိတ်များ	၁၇ ၁၇ ၁၇ ၁၇	၁၇ ၁၇ ၁၇ ၁၇
၃၁။	လမ်းဦးစီးဌာနလုပ်ငန်းများ (က) ကားလမ်းများ (ခ) မြို့နယ်ချင်းဆက်လမ်းများ (ဂ) တံတားများ (ဃ) လမ်း၊တံတားသုံးစက်ကိရိယာများ (င) လမ်း၊တံတားအသုံးပြုခကောက်ခံသည့်လုပ်ငန်း	၁၇ ၁၈ ၁၈ ၁၈ ၁၈	၁၇ ၁၈ ၁၈ ၁၈ ၁၈
၃၂။	ဟိုတယ်နှင့်ခရီးသွားလုပ်ငန်း (က) (၁) ဟိုတယ်၊ (၂) မိုတယ်၊အင်း၊ တည်းခိုခန်း (ခ) ကမ်းခြေ/ အပန်းဖြေနေရာ	၁၈ ၁၈	၁၈ ၁၈
၃၃။	သမဝါယမအသင်းများ	၁၉	၁၉
၃၄။	စီးပွားရေးဆိုင်ရာ အခြေခံအဆောက်အအုံများ (က) ကုမ္ပဏီ၊ ကုန်စည်ဒိုင်၊ပွဲရုံ၊ဈေးနှင့်ကုန်တိုက်များ (ခ) ဘဏ်များ (ဂ) စတိုးဆိုင်နှင့်အရောင်းဆိုင်များ	၁၉ ၂၀ ၂၀	၁၉ ၂၀ ၂၀
၃၅။	စည်ပင်သာယာရေးလုပ်ငန်းများ (က) ဈေးလုပ်ငန်း (ခ) သောက်သုံးရေရရှိရေးလုပ်ငန်း (ဂ) သန့်ရှင်းရေးလုပ်ငန်း (ဃ) လမ်း၊ တံတားလုပ်ငန်း	၂၀ ၂၀ ၂၀ ၂၀	၂၀ ၂၀ ၂၀ ၂၀
၃၆။	ပုံနှိပ်လုပ်ငန်းနှင့် မီဒီယာလုပ်ငန်းများ (က) ပုံနှိပ်လုပ်ငန်းနှင့် တေးသံသွင်း၊ ဗွီဒီယို (ခ) မီဒီယာလုပ်ငန်းများ	၂၁ ၂၁	၂၁ ၂၁
၃၇။	ပြည်တွင်း အသားတင်ထုတ်လုပ်မှုနှင့်ဝန်ဆောင်မှု တန်ဖိုး	၂၁	၂၁
၃၈။	လူတစ်ဦးချင်းဝင်ငွေ	၂၁	၂၁
၃၉။	အသက်မွေးဝမ်းကြောင်းလုပ်ငန်းအလိုက် အလုပ်လုပ် သူဦးရေ	၂၂	၂၂
၄၀။	အလုပ်လုပ်နိုင်သူဦးရေနှင့် အလုပ်လက်မဲ့ဦးရေ	၂၂	၂၂
	အခန်း (၇) လူမှုရေးဆိုင်ရာ အချက်အလက်များ		
၄၁။	ပညာရေးကဏ္ဍ (က) အဆင့်မြင့်ပညာ (ခ) အခြေခံပညာ (ဂ) မူလတန်းကြိုကျောင်း (ဃ) ဘုန်းတော်ကြီးသင်ပညာရေးကျောင်း (င) ကျောင်းနေအရွယ်ကလေးများ ကျောင်းအပ်နှံမှု (စ) တက္ကသိုလ်ဝင်တန်းအောင်မြင်မှု (ဆ) စာတတ်မြောက်မှု ရာခိုင်နှုန်း	၂၂ ၂၃ ၂၇ ၂၈ ၂၈ ၂၈ ၂၉ ၂၉	၂၂ ၂၇ ၂၈ ၂၈ ၂၈ ၂၉ ၂၉



စဉ်	အကြောင်းအရာ	စာမျက်နှာ	
		မှ	ထိ
	(ဇ) သင်ကြားမှု သင်ယူမှုအထောက်အကူပြုစာသင်ခန်းများဖွင့်လှစ်နိုင်မှု	၂၉	၂၉
	(ဈ) စာကြည့်တိုက်များဖွင့်လှစ်နိုင်မှု	၂၉	၂၉
၄၂။	<b>ကျန်းမာရေးကဏ္ဍ</b> (က) ဆေးရုံများ (ခ) ဆေးပေးခန်းများ (ဂ) ကျေးလက်ကျန်းမာရေးဌာန/ဌာနခွဲ (ဃ) ကျန်းမာရေးစောင့်ရှောက်မှု (င) ဒေသတွင်း အများဆုံးဖြစ်တတ်သောရောဂါများ (စ) HIV/ AIDS-ရောဂါ ဖြစ်ပွား/ သေဆုံးဦးရေ (ဆ) ကျန်းမာရေးဆိုင်ရာ အညွှန်းကိန်းများ	၃၀ ၃၀ ၃၀ ၃၀ ၃၁ ၃၁ ၃၁	၃၀ ၃၀ ၃၀ ၃၀ ၃၁ ၃၁ ၃၁
၄၃။	<b>လူမှုရေးအသင်းအဖွဲ့များ</b> (က) INGO (ခ) NGO (ဦးရေ) (ဂ) အသင်းအဖွဲ့များ	၃၂ ၃၂ ၃၂	၃၂ ၃၂ ၃၂
စဉ်	အကြောင်းအရာ	စာမျက်နှာ	
မှ	ထိ		
၄၄။	<b>အားကစားနှင့်ဖျော်ဖြေရေးလုပ်ငန်းများ</b>	၃၂	၃၂
	<b>အခန်း (၈)</b> <b>ဘာသာရေးဆိုင်ရာအချက်အလက်များ</b>		
၄၅။	<b>ဗုဒ္ဓဘာသာဆိုင်ရာအဆောက်အဦများနှင့်သာသနာဝင် ပုဂ္ဂိုလ်များ</b> (က) သာသနိကအဆောက်အဦများ (ခ) ရဟန်းသံဃာနှင့်သီလရှင်များ (ဂ) ထင်ရှားသည့်ဘုရား၊စေတီ၊ပုထိုးများ (ဃ) ထင်ရှားသည့်ဘုန်းတော်ကြီးကျောင်းများ	၃၂ ၃၃ ၃၃ ၃၃	၃၂ ၃၃ ၃၃ ၃၃
၄၆။	အခြားဘာသာရေးအဆောက်အဦများ	၃၃	၃၃
၄၇။	<b>သမိုင်းဝင်ထင်ရှားသောအဆောက်အဦနှင့်နေရာများ</b>	၃၃	၃၃
	<b>အခန်း (၉)</b> <b>ဒေသဖွံ့ဖြိုးရေးဆိုင်ရာအချက်အလက်များ</b>		
၄၈။	ဒေသဖွံ့ဖြိုးရေးလုပ်ငန်းများဆောင်ရွက်နိုင်မှုအခြေနေ (က) ကျေးလက်ဒေသဖွံ့ဖြိုးတိုးတက်ရေးဦးစီးဌာနမှ ဆောင်ရွက်လျက်ရှိသောလုပ်ငန်းများ (ခ) အစိုးရနှင့် ပြည်သူမှ ဆောင်ရွက်သည့် ဒေသ ဖွံ့ဖြိုးရေးလုပ်ငန်းများ	၃၃ ၃၄	၃၄ ၃၄
၄၉။	မြို့ပြစီမံကိန်း (TownPlan) နှစ် (၃၀) အတွက်မြေအသုံးချမှုဆိုင်ရာလျာထားမှု	၃၅	၃၅
	<b>အခန်း (၁၀)</b> <b>အထွေထွေ</b>		
၅၀။	အခြားတင်ပြလိုသောအချက်များ	၃၅	၃၅
၅၁။	နိဂုံး	၃၅	၃၅

**လပွတ္တာမြို့နယ်ဒေသဆိုင်ရာအချက်အလက်များ**

**အခန်း (၁)**

**နိဒါန်းနှင့်ဒေသသမိုင်း**

**နိဒါန်း**

၁။ အထွေထွေအုပ်ချုပ်ရေးဦးစီးဌာနသည် ပြည်ထဲရေးဝန်ကြီးဌာနအောက်ရှိ ဌာနတစ်ခုဖြစ်ပြီး တရားဥပဒေ စိုးမိုးရေး၊ ရပ်ရွာအေးချမ်းသာယာရေး၊ ဒေသဖွံ့ဖြိုးရေးနှင့် ပြည်သူ့အကျိုးပြု ဆောင်ရွက်ရေးဟူသော ရည်မှန်းချက်တာဝန်များကို အောင်မြင်အောင် ဆောင်ရွက်လျက်ရှိပါသည်။ အထွေထွေအုပ်ချုပ်ရေးဦးစီးဌာနတွင် တာဝန်ထမ်းဆောင်ကြသည့် အဆင့်ဆင့်သော အရာထမ်း၊ အမှုထမ်းများသည် ရုံးချုပ်အဆင့်မှ အောက်ခြေရပ်ကွက်/ကျေးရွာအုပ်စုအဆင့်အထိ အထွေထွေအုပ်ချုပ်ရေးဦးစီးဌာနရုံး အသီးသီးတွင် တာဝန်ထမ်းဆောင်ကြရပြီး နိုင်ငံတော်အုပ်ချုပ်ရေးယန္တရား ချောမွေ့စွာ လည်ပတ်ရေးတွင်ပါဝင်ဆောင်ရွက်ခြင်း၊ ဝန်ကြီးဌာန၏ ရည်မှန်းချက်တာဝန်များ၊ အခြားဝန်ကြီးဌာနမှ ပေးအပ်သော တာဝန်များနှင့် ဒေသဆိုင်ရာ အစိုးရအဖွဲ့များမှ ပေးအပ်သော လုပ်ငန်းတာဝန်များကို ကျေပွန်စွာထမ်းဆောင်နေကြရသည်ဖြစ်ရာ ဒေသဆိုင်ရာအချက်အလက် များပြုစုထားရှိခြင်းသည် များစွာအရေးပါလာပါသည်။ ဒေသဆိုင်ရာ အချက်အလက်များပြုစုခြင်းဖြင့် မိမိတို့၏ လုပ်ငန်းဆောင်ရွက်ရာတွင် အထောက်အကူပြုသကဲ့သို့ အကြီးအကဲများ နယ်မြေသို့ ကွင်းဆင်းရာတွင် နယ်မြေ၏အချက်အလက်များကို လွယ်ကူစွာ သိရှိနိုင် မည်ဖြစ်ပါသည်။ ဤစာအုပ် သည် လပွတ္တာမြို့နယ်၏ ဒေသဆိုင်ရာအချက်အလက်များ (၂၀၁၈ခုနှစ်၊ ဧပြီလ(၁) ရက်နေ့မှ ၂၀၁၈ ခုနှစ်၊ စက်တင်ဘာလ (၃၀)ရက်နေ့ထိ) အခြေအနေကို သက်ဆိုင်ရာဌာန အသီးသီးမှ ပေးပို့သော ကိန်းဂဏန်းများနှင့်အညီ ပြုစုတင်ပြထားခြင်းဖြစ်ပါသည်။

**ဒေသသမိုင်းအကျဉ်း**

၂။ ၂၀၁၇ ခုနှစ်၊ ဧပြီလမှ ၂၀၁၈ ခုနှစ်၊ မတ်လအထိ အပိုင်း (၁)ပါစာရင်းအတိုင်း ဖြစ်ပါသည်။

**အခန်း (၂)**

**ပထဝီဝင် အနေအထား**

**တည်နေရာနှင့်အကျယ်အဝန်း**

၃။ ၂၀၁၇ ခုနှစ်၊ ဧပြီလမှ ၂၀၁၈ ခုနှစ်၊ မတ်လအထိ အပိုင်း (၁)ပါစာရင်း အတိုင်း ဖြစ်ပါသည်။

**နယ်နိမိတ်**

၄။ ၂၀၁၇ခုနှစ်၊ ဧပြီလမှ ၂၀၁၈ခုနှစ်၊ မတ်လအထိ အပိုင်း (၁)ပါစာရင်း အတိုင်း ဖြစ်ပါသည်။

**မြေမျက်နှာသွင်ပြင်**

၅။ ၂၀၁၇ ခုနှစ်၊ ဧပြီလမှ ၂၀၁၈ ခုနှစ်၊ မတ်လအထိ အပိုင်း (၁)ပါစာရင်း အတိုင်း ဖြစ်ပါသည်။

**ရေဆင်း**

၆။ ၂၀၁၇ ခုနှစ်၊ ဧပြီလမှ ၂၀၁၈ ခုနှစ်၊ မတ်လအထိ အပိုင်း (၁)ပါစာရင်း အတိုင်း ဖြစ်ပါသည်။

**ပင်လယ်ရေမျက်နှာပြင်အထက်အမြင့်**

၇။ ၂၀၁၇ ခုနှစ်၊ ဧပြီလမှ ၂၀၁၈ ခုနှစ်၊ မတ်လအထိ အပိုင်း (၁)ပါစာရင်း အတိုင်း ဖြစ်ပါသည်။

အခန်း (၃)  
ရာသီဥတုနှင့် သဘာဝပတ်ဝန်းကျင်

ရာသီဥတု

၈။ လပွတ္တာမြို့နယ်သည် ပူအိုက်စွတ်စို သောရာသီဥတုရှိပြီး၊ အမြင့်ဆုံး အပူချိန် (၃၉°C)နှင့် အနိမ့်ဆုံး အပူချိန်မှာ (၁၄°C) ဖြစ်ပါသည်။ နှစ်အလိုက် ဖြစ်ပေါ်ခဲ့သော မိုးရေချိန်နှင့်အပူချိန်မှာ အောက် ဖော်ပြပါအတိုင်းဖြစ်ပါသည်-

စဉ်	ခုနှစ်	မိုးရေချိန်		အပူချိန်	
		မိုးရွာရက်	စုစုပေါင်း မိုးရေချိန် (လက်မ)	နွေရာသီ (.C)	ဆောင်းရာသီ (.C)
				အမြင့်ဆုံး	အနိမ့်ဆုံး
၃	၂၀၁၅	၁၂	၁၃၁.၂၀	၃၈	၁၃
၄	၂၀၁၆	၁၂၆	၁၅၃.၀၀	၃၉	၁၄
၅	၂၀၁၇	၁၃၅	၁၂၈.၅၀	၃၇	၁၄
၆	၂၀၁၈ခုနှစ် စက်တင်ဘာလအထိ	၇၀	၆၁.၇၂	၃၀	၂၀

သဘာဝပေါက်ပင်များ

၉။ ၂၀၁၇ ခုနှစ်၊ ဧပြီလမှ ၂၀၁၈ ခုနှစ်၊ မတ်လအထိ အပိုင်း (၁)ပါစာရင်း အတိုင်း ဖြစ်ပါသည်။

တောရိုင်းတိရစ္ဆာန်များ

၁၀။ ၂၀၁၇ ခုနှစ်၊ ဧပြီလမှ ၂၀၁၈ ခုနှစ်၊ မတ်လအထိ အပိုင်း (၁)ပါစာရင်း အတိုင်း ဖြစ်ပါသည်။

သဘာဝပတ်ဝန်းကျင်လက်ရှိအခြေနေ

၁၁။ ၂၀၁၇ ခုနှစ်၊ ဧပြီလမှ ၂၀၁၈ ခုနှစ်၊ မတ်လအထိ အပိုင်း (၁)ပါစာရင်း အတိုင်း ဖြစ်ပါသည်။

သဘာဝပတ်ဝန်းကျင်ထိန်းသိမ်းရေးလုပ်ငန်းများ

၁၂။ ၂၀၁၇ ခုနှစ်၊ ဧပြီလမှ ၂၀၁၈ ခုနှစ်၊ မတ်လအထိ အပိုင်း (၁)ပါစာရင်း အတိုင်း ဖြစ်ပါသည်။

သဘာဝဘေးအန္တရာယ်ကျရောက်မှု

၁၃။ ၂၀၁၇ ခုနှစ်၊ ဧပြီလမှ ၂၀၁၈ ခုနှစ်၊ မတ်လအထိ အပိုင်း (၁)ပါစာရင်း အတိုင်း ဖြစ်ပါသည်။

အခန်း (၄)

လူဦးရေဆိုင်ရာအချက်အလက်များ

နေထိုင်သည့်တိုင်းရင်းသားလူမျိုးစုများ

၁၄။ လပွတ္တာမြို့နယ်တွင် နေထိုင်ကြသော တိုင်းရင်းသားလူမျိုးစုများမှာ အောက်ပါအတိုင်း ဖြစ်ပါသည်-

စဉ်	လူမျိုး	နေထိုင်သည့် လူဦးရေ	မြို့နယ် လူဦးရေ	မြို့နယ်လူဦးရေ၏ ရာခိုင်နှုန်း
၁	ကရင်	၅၆၂၅၃	၃၂၇၁၁၅	၁၇.၂၀
၂	ဗမာ	၂၇၀၃၂၆	၃၂၇၁၁၅	၈၂.၆၄
၃	ရခိုင်	၄၈၀	၃၂၇၁၁၅	၀.၁၅
၄	အခြား	-	-	-
မြို့နယ်ချုပ်		၃၂၇၀၅၉	၃၂၇၁၁၅	၉၉.၉၈

အိမ်ခြေ၊ အိမ်ထောင်စု၊ လူဦးရေ

၁၅။ လပွတ္တာမြို့နယ်၏ ၂၀၁၈ ခုနှစ်၊ စက်တင်ဘာလအထိ အိမ်ခြေ၊ အိမ်ထောင်စု၊ လူဦးရေမှာ အောက်ပါအတိုင်း ဖြစ်ပါသည်-

(က) အိမ်ခြေ/အိမ်ထောင်စု

စဉ်	မြို့နယ်/မြို့	အကြောင်းအရာ	အိမ်ခြေ	အိမ်ထောင်စု	ရပ်ကွက်	ကျေးရွာအုပ်စု	ကျေးရွာ
၁	လပွတ္တာ	မြို့နေ	၆၃၂၅	၆၅၆၃	၁၀	-	-
		ကျေးလက်နေ	၆၅၉၂၃	၇၀၆၂၇	-	၆၅	၅၀၅
၂	လပွတ္တာ(၃)မိုင်	မြို့နေ	၅၃၄	၄၄၃	၄	-	-
		ကျေးလက်နေ	-	-	-	-	-
၃	ပြင်စလူ	မြို့နေ	၅၅၀	၆၀၀	၃	-	-
		ကျေးလက်နေ	-	-	-	-	-
မြို့နယ်ချုပ်			၇၃၃၃၂	၇၈၂၃၃	၁၇	၆၅	၅၀၅

(ခ) လူဦးရေ

စဉ်	မြို့နယ်/မြို့	အကြောင်းအရာ	အသက် (၁၈) နှစ်အထက်			အသက် (၁၈) နှစ်အောက်			စုစုပေါင်း		
			ကျား	မ	ပေါင်း	ကျား	မ	ပေါင်း	ကျား	မ	ပေါင်း
၁	လပွတ္တာ	မြို့နေ	၉၉၉၆	၁၀၈၈၃	၂၀၈၇၉	၅၈၅၈	၅၈၉၅	၁၁၇၅၃	၁၅၈၅၄	၁၆၇၇၈	၃၂၆၃၂
		ကျေးလက်နေ	၉၀၀၀၈	၈၃၅၅၅	၁၇၃၅၆၃	၆၂၀၉၇	၅၈၅၂၃	၁၂၀၆၂၀	၁၅၂၁၀၅	၁၄၂၃၇၈	၂၉၄၄၈၃
၂	လပွတ္တာ(၃)မိုင်	မြို့နေ	၆၆၅	၇၅၉	၁၄၂၄	၃၂၁	၂၈၇	၆၀၈	၉၈၆	၁၀၄၆	၂၀၃၂
		ကျေးလက်နေ	-	-	-	-	-	-	-	-	-
၃	ပြင်စလူ	မြို့နေ	၉၄၀	၆၇၁	၁၆၁၁	၄၄၂	၄၀၃	၈၄၅	၁၃၈၂	၁၀၇၄	၂၄၅၆
		ကျေးလက်နေ	-	-	-	-	-	-	-	-	-
မြို့နယ်ချုပ်			၁၀၁၆၀၉	၉၅၈၆၈	၁၉၇၄၇၇	၆၈၇၁၈	၆၅၄၀၈	၁၃၄၁၂၆	၁၇၀၃၂၇	၁၆၁၂၇၆	၃၃၁၆၀၃

**လူဦးရေတိုးနှုန်းနှင့်ကျားမအချိုး**

၁၆။ လပွတ္တာမြို့နယ်၏ ၂၀၁၈ ခုနှစ်၊ ဧပြီလမှ စက်တင်ဘာလအထိ လူဦးရေ တိုးနှုန်းကျား၊ မ အချိုး မှာ အောက်ပါအတိုင်းဖြစ်ပါသည်-

(က) လူဦးရေတိုးနှုန်းနှင့်ကျားမအချိုး

စဉ်	မြို့နယ်/မြို့	ယခင်နှစ် လူဦးရေ	ယခုနှစ် လူဦးရေ	တိုးလာ ဦးရေ	တိုး/ လျော့ နှုန်း	ကျား/မအချိုး		
						ကျား	မ	အချိုး
၁	လပွတ္တာ	၃၂၆၆၇၁	၃၂၇၁၁၅	၄၄၄	၀.၁၃	၂၁၆	၂၂၈	၁:၁.၀၅
၂	လပွတ္တာ (၃)မိုင်	၂၀၃၆	၂၀၃၂	(-)၄	(-) )၀.၁၉	(-)၂	(-)၂	၁:၁
၃	ပြင်စလူ	၂၄၅၃	၂၄၅၆	၃	၀.၁၂	၂	၁	၁ : ၀.၅
	မြို့နယ်ချုပ်	၃၃၁၁၆၀	၃၃၁၆၀၃	၄၄၃	၀.၁၃	၂၁၆	၂၂၇	၁:၁.၀၅

(ခ) မွေးဖွား၊ သေဆုံး၊ ပြောင်းဝင်၊ ပြောင်းထွက်လူဦးရေ

စဉ်	မြို့/မြို့နယ်	မူလ လူဦးရေ	မွေးဖွား ဦးရေ	သေဆုံး ဦးရေ	ပြောင်းဝင် ဦးရေ	ပြောင်းထွက် ဦးရေ	လက်ရှိ လူဦးရေ
၁	လပွတ္တာ	၃၂၇၀၆၂	၁၁၄	၆၁	-	-	၃၂၇၁၁၅
၂	လပွတ္တာ (၃)မိုင်	၂၀၃၂	-	-	-	-	၂၀၃၂
၃	ပြင်စလူ	၂၄၅၆	၁	၁	-	-	၂၄၅၆
	မြို့နယ်ချုပ်	၃၃၁၅၅၀	၁၁၅	၆၂	-	-	၃၃၁၆၀၃

**ကိုးကွယ်သည့်ဘာသာ**

၁၇။ လပွတ္တာမြို့နယ်တွင် နေထိုင်ကြသူများ၏ ကိုးကွယ်သည့် ဘာသာအလိုက် လူဦးရေမှာ အောက်ပါ အတိုင်းဖြစ်ပါသည်-

စဉ်	မြို့နယ်	ဘုဒ္ဓ ဘာသာ	ခရစ်ယာန်	ဟိန္ဒူ ဘာသာ	အစ္စလာမ် ဘာသာ	နတ်	အခြား	ပေါင်း
၁	လပွတ္တာ	၂၉၃၆၉၇	၂၉၇၆၅	၃၄၅	၃၂၉၈	-	၁၀	၃၂၇၁၁၅
၂	လပွတ္တာ (၃)မိုင်	၁၉၂၄	၁၀၈	-	-	-	-	၂၀၃၂
၃	ပြင်စလူ	၂၄၄၃	၁၀	-	၃	-	-	၂၄၅၆
	မြို့နယ်ချုပ်	၂၉၈၀၆၄	၂၉၈၈၃	၃၄၅	၃၃၀၁	-	၁၀	၃၃၁၆၀၃

**နိုင်ငံခြားသားများနေထိုင်မှု**

၁၈။ လပွတ္တာမြို့နယ်အတွင်း နိုင်ငံခြားသားများ နေထိုင်သူ ဦးရေမှာ အောက်ပါအတိုင်းဖြစ်ပါသည် -

ဦး	မြို့နယ်/ မြို့	နိုင်ငံခြားသား ပုဂ္ဂိုလ်များ	နေထိုင်ဦးရေ	မြို့နယ် လူဦးရေ	မြို့နယ်လူဦးရေ ၏ ရာခိုင်နှုန်း
၁	လပွတ္တာ	တရုတ်	၂၅	၃၂၇၁၅	၀.၀၀၇
၂	လပွတ္တာ	အိန္ဒိယ	၁၉	၃၂၇၁၅	၀.၀၀၆
၃	လပွတ္တာ	ပါကစ္စတန်	၈	၃၂၇၁၅	၀.၀၀၂
၄	လပွတ္တာ	ဘင်္ဂလားဒေ့ရှ်	၄	၃၂၇၁၅	၀.၀၀၁
	လပွတ္တာ (၃) မိုင်	-	-	၂၀၃၂	၀.၀၀
	ပြင်စလူ	အိန္ဒိယ	၃	၂၄၅၆	၀.၁၂
<b>မြို့နယ်ချုပ်</b>			<b>၅၉</b>	<b>၃၃၁၆၀၃</b>	<b>၀.၀၁၈</b>

**အခန်း (၅)**

**အုပ်ချုပ်ရေးဆိုင်ရာအချက်အလက်များ**

**အုပ်ချုပ်ရေးနယ်မြေဖွဲ့စည်းမှု**

၁၉။ ၂၀၁၇ ခုနှစ်၊ ဧပြီလမှ ၂၀၁၈ ခုနှစ်၊ မတ်လအထိ အပိုင်း (၁)ပါ စာရင်းအတိုင်း ဖြစ်ပါသည်။

**ရွေးကောက်ပွဲဆိုင်ရာကိစ္စရပ်များ**

၂၀။ လပွတ္တာမြို့နယ်၏ ရွေးကောက်ပွဲဆိုင်ရာကိစ္စရပ်များအား အောက်ပါအတိုင်း ဖော်ပြအပ် ပါသည်-

(က) မြို့နယ်ရွေးကောက်ပွဲကော်မရှင်အဖွဲ့ခွဲ အဖွဲ့ဝင်စာရင်း

စဉ်	အမည်	အလုပ်အကိုင်	တာဝန်
၁	ဦးအေးကြိုင်	ဥပဒေအရာရှိ (ငြိမ်း)	ဥက္ကဋ္ဌ
၂	ဦးမြသန်း	ထွေ/အုပ် (ငြိမ်း)	အဖွဲ့ဝင်
၃	ဦးဝင်းမြင့်	အခွန် (ငြိမ်း)	အဖွဲ့ဝင်
၄	ဒေါ်ရင်မြ	ပညာရေး (ငြိမ်း)	အဖွဲ့ဝင်
၅	ဦးလှမြင့်	ပညာရေး (ငြိမ်း)	အဖွဲ့ဝင်

စဉ်	အမည်	အလုပ်အကိုင်	တာဝန်
၆	ဦးလှထူး	စိုက်ပျိုးရေး (ငြိမ်း)	အဖွဲ့ဝင်
၇	ဒေါ်ထက်ထက်စမ်း	ဥပဒေအရာရှိ	အဖွဲ့ဝင်
၈	ဦးမြင့်ဝေ	ဦးစီးမှူး (လဝက)	အဖွဲ့ဝင်
၉	ဒေါ်ဖြူဖြူသန်း	စာရင်းစစ်ရှိ	အဖွဲ့ဝင်
၁၀	လစ်လပ်	ဒုဦးစီး (ပြန်/ဆက်)	အဖွဲ့ဝင်
၁၁	ဒေါ်အေးအေးဆွေ	ပညာရေးမှူး	အဖွဲ့ဝင်
၁၂	ဦးကျော်နိုင်ဦး	ကျန်းမာရေးအရာရှိ	အဖွဲ့ဝင်
၁၃	ဒေါ်လေးမြမြဦး	ဦးစီးအရာရှိ	အဖွဲ့ဝင်
၁၄	လစ်လပ်	ဦးစီးမှူး (စိုက်ပျိုးရေး)	အဖွဲ့ဝင်
၁၅	ဦးမျိုးသန့်	ဒုမြို့နယ်အုပ်ချုပ်ရေးမှူး	အဖွဲ့ဝင်
၁၆	ဒေါ်သက်မွန်ဆွေ	ဦးစီးအရာရှိ/မြို့နယ်ကော်မရှင်	အတွင်းရေးမှူး

(ခ) ဆန္ဒမဲပေးပိုင်ခွင့်ရှိသူဦးရေ

စဉ်	မြို့နယ်/မြို့	မြို့နယ်/ မြို့လူဦးရေ	ကျား	မ	ပေါင်း
၁	လပွတ္တာ	၃၂၇၁၁၅	၁၀၀၀၀၄	၉၄၄၃၈	၁၉၄၄၄၂
၂	လပွတ္တာ (၃) မိုင်	၂၀၃၂	၆၆၅	၇၅၉	၁၄၂၄
၃	ပြင်စလူ	၂၄၅၆	၉၄၀	၆၇၁	၁၆၁၁
မြို့နယ်ချုပ်		၃၃၁၆၀၃	၁၀၁၆၀၉	၉၅၈၆၈	၁၉၇၄၇၇

(ဂ) နိုင်ငံရေးပါတီများ

စဉ်	ပါတီ	ဥက္ကဋ္ဌ	အတွင်း ရေးမှူး	အမှုဆောင် ဦးရေ	ပါတီ ဝင်ဦးရေ
၁	ပြည်ခိုင်ဖြိုး	ဦးဝင်းဆွေ	ဦးထိန်လင်း	၁၅	၄၀၀၅၁
၂	တိုင်းရင်းသား	ဦးတလတ်	ဦးစိုးဝင်း	၂၂	၄၁၉၄
၃	ဒီမိုကရေစီအဖွဲ့ချုပ်	ဦးကျော်မြင့်	ဦးနေလင်းဦး	၂၁	၁၆၀၀၀
၄	တောင်သူလယ်သမားဖွံ့ဖြိုးတိုး တက်ရေး	ဦးမြင့်ဆွေ	ဦးသိန်းရွှေ	၁၃	၅၀၀၀
၅	ကရင်ပြည်သူ့ပါတီ	မန်းထွန်းနိုင်ဦး	စောနေကလဲ	၂၀	၂၀
၆	ရခိုင်အမျိုးသားပါတီ	ဦးသိန်းဇံ	ဦးသိန်းလွင်	၂၉	၄၀
၇	ခေတ်သစ်ပြည်သူ့ပါတီ	ဦးအေးသန်း	ဦးသန်းနိုင်	၃၀	၁၅၀



(ဃ) ရွေးချယ်ခံရသော လွှတ်တော်ကိုယ်စားလှယ်များ  
၂၀၁၇ ခုနှစ်၊ ဧပြီလမှ ၂၀၁၈ ခုနှစ်၊ မတ်လအထိ အပိုင်း (၁)ပါ စာရင်းအတိုင်း ဖြစ်ပါသည်။

**အခန်း (၆)**

**စီးပွားရေးဆိုင်ရာအချက်အလက်**

**စီးပွားရေးဆိုင်ရာခြုံငုံသုံးသပ်ချက်**

၂၁။ ၂၀၁၇ ခုနှစ်၊ ဧပြီလမှ ၂၀၁၈ခုနှစ်၊ မတ်လအထိ အပိုင်း (၁)ပါ စာရင်းအတိုင်း ဖြစ်ပါသည်။

**မြေအသုံးချမှု**

၂၂။ လပွတ္တာမြို့နယ်၏ မြေအမျိုးအစားအလိုက် အသုံးချထားသည့် ဧကအား အောက်ပါအတိုင်း ဖော်ပြအပ်ပါသည်-

စဉ်	မြေအမျိုးအစား	ဧရိယာ (ဧက)
၁	အသားတင်စိုက်ပျိုးမြေဧရိယာပေါင်း	၃၁၇၆၁၄
	(က) လယ်မြေဧရိယာ	၂၈၄၇၃၉
	(ခ) ယာမြေ	၁၂
	(ဂ) ကိုင်း/ကျွန်းမြေ	-
	(ဃ) ဥယျာဉ်မြေ	၁၉၃၇၈
	(င) ခနီ	၁၃၄၈၅
၂	လှုပ်ထားမြေဧရိယာပေါင်း	၁၃၄၄
	(က) လယ်မြေဧရိယာ	၁၃၄၄
	(ခ) ယာမြေ	-
	(ဂ) ကိုင်း/ကျွန်းမြေ	-
	(ဃ) ဥယျာဉ်မြေ	-
	(င) ခနီ	-
၃	စားကျက်မြေ	၄၀၉၂
၄	စက်မှုလုပ်ငန်းသုံးမြေ	၁၁၇
၅	မြို့မြေ	၁၃၀၇
၆	ရွာမြေ	၃၅၂၀
၇	အခြားမြေ	၁၅၆၁၆
၈	ကြိုးဝိုင်း/ကြိုးပြင်ကာကွယ်တော ဧရိယာ	၁၆၆၉၁၅
၉	တောရိုင်း	၆၇၇၁
၁၀	မြေရိုင်း	၃၃၆၆
၁၁	စိုက်ပျိုးခြင်းမပြုနိုင်သောဧရိယာ	၁၈၄၄၆၈
<b>မြို့နယ်ချုပ်</b>		<b>၇၀၅၁၃၀</b>

**ဆည်မြောင်းတာဝန်များနှင့် ဆည်ရေသောက်ဧရိယာ**

၂၃။ လပွတ္တာမြို့နယ်ရှိ ဆည်မြောင်းတာဝန်များနှင့် ဆည်ရေသောက်ဧရိယာမှာ အောက်ပါ အတိုင်း ဖော်ပြအပ်ပါသည်-

(က) ကိုယ့်အားကိုယ်ကိုးဆည်များ

၂၀၁၇ ခုနှစ်၊ ဧပြီလမှ ၂၀၁၈ ခုနှစ်၊ မတ်လအထိ အပိုင်း (၁)ပါ စာရင်းအတိုင်း ဖြစ်ပါသည်။

(ခ) မြစ်ရေတင်စီမံကိန်းများ

၂၀၁၇ ခုနှစ်၊ ဧပြီလမှ ၂၀၁၈ ခုနှစ်၊ မတ်လအထိ အပိုင်း (၁)ပါ စာရင်း အတိုင်း ဖြစ်ပါသည်။

(ဂ) တာဝန်များ/ရေထိန်းတံခါး

၂၀၁၇ ခုနှစ်၊ ဧပြီလမှ ၂၀၁၈ ခုနှစ်၊ မတ်လအထိ အပိုင်း (၁)ပါ စာရင်းအတိုင်း ဖြစ်ပါသည်။

**စိုက်ပျိုးရေးလုပ်ငန်း**

၂၄။ လပွတ္တာမြို့နယ်၏ စိုက်ပျိုးရေးလုပ်ငန်း ဆောင်ရွက်နိုင်မှုအခြေအနေမှာ အောက်ပါအတိုင်း ဖြစ်ပါသည်-

(က) အဓိကသီးနှံ (၁၀)မျိုး စိုက်ပျိုးထုတ်လုပ်မှု

စဉ်	သီးနှံ အမည်	၂၀၁၇-၂၀၁၈ လျာထားဧက		၂၀၁၇ - ၂၀၁၈ ခုနှစ်			
				စိုက်	ရိတ်	နှုန်း	အထွက် (တင်း)
၁	စပါးပေါင်း	နွေ	၂၆၁၉၀	-	-	-	-
		မိုး	၃၃၃၀၉၇	၃၃၆၄၆၃	-	-	-
၂	မြေပဲ	မိုး	-	-	-	-	-
		ဆောင်း	၆၁၉	-	-	-	-
၃	နှမ်း	မိုး	-	-	-	-	-
		ဆောင်း	၁၄၉	-	-	-	-
၄	နေကြာ	-	၃	-	-	-	-
၅	မတ်ပဲ	-	၄၃၆	-	-	-	-
၆	ပဲတီစိမ်း	မိုး	-	-	-	-	-
		ဆောင်း	၁၆၆၀၀	-	-	-	-
၇	ပဲစင်းငုံ	-	၉၉	၉၉	-	-	-
၈	ဝါ	-	-	-	-	-	-
၉	ကြံ	-	၁၂၆	-	-	-	-
၁၀	အစေ့ထုတ်ပြောင်း	-	-	-	-	-	-

(ခ) နှစ်ရှည်သီးနှံစိုက်ပျိုးမှုအခြေအနေ

စဉ်	သီးနှံအမည်	စိုက် (ဧက)	ရိတ် (ဧက)	အထွက်နှုန်း	အထွက်ပေါင်း
၁	ငှက်ပျော	၆၀၇၆	-	-	-
၂	အုန်း	၈၁၇၂	၈၁၇၂	၁၀၂၀.၀၂	၈၃၃၅၆၀၃
၃	ထန်း	၄	-	-	-
၄	ကွမ်းသီး	၄၄၇	၄၄၇	၁၅၀၄.၉၂	၆၇၂၇၀၀
၅	ခနီ	၂၂၃၀၃	၂၂၃၀၃	၅၀၆၇.၂၆	၁၁၃၀၁၅၀၅၀
၆	ရာဘာ	၄၀၀	-	-	-
၇	သီဟို	၄၆၄	-	-	-
မြို့နယ်ချုပ်		၃၇၈၆၆	၃၀၉၂၂	၇၅၉၂.၂၀	-

- (ဂ) အခြားဈေးကွက်ဝင်သီးနှံများစိုက်ပျိုးထုတ်လုပ်မှု  
၂၀၁၇ ခုနှစ်၊ ဧပြီလမှ ၂၀၁၈ခုနှစ်၊ မတ်လအထိ အပိုင်း (၁)ပါ စာရင်းအတိုင်း ဖြစ်ပါသည်။
- (ဃ) လယ်ယာသုံးစက်ကိရိယာ သုံးစွဲမှုအခြေအနေ  
၂၀၁၇ ခုနှစ်၊ ဧပြီလမှ ၂၀၁၈ခုနှစ်၊ မတ်လအထိ အပိုင်း (၁)ပါ စာရင်းအတိုင်း ဖြစ်ပါသည်။
- (င) လယ်ယာသုံးထယ်၊ထွန်နှင့်ကျွဲ၊နွားကောင်ရေ  
၂၀၁၇ ခုနှစ်၊ ဧပြီလမှ ၂၀၁၈ခုနှစ်၊ မတ်လအထိ အပိုင်း (၁)ပါ စာရင်း အတိုင်း ဖြစ်ပါသည်။

(စ) ဒေသတွင်း ဆန်ဖူလုံမှုရာခိုင်နှုန်း

စဉ်	အကြောင်းအရာ	ရေတွက်ပုံ	၂၀၁၇-၁၈ အမှန်	၂၀၁၈ခုနှစ် ဧပြီလမှ စက်တင်ဘာလအထိ	မှတ်ချက်
၁	လူဦးရေ	ဦး	၃၃၁၁၆၀	၃၃၁၆၀၃	
၂	လူတစ်ဦးတစ်နှစ်စားသုံးမှု				
	-ကျေးလက်နေ	တင်း	၁၂	၁၂	
	-မြို့နေ	တင်း	၁၅	၁၅	
၃	ဝမ်းစာလိုအပ်ချက်	တင်း	၄၀၈၅၁၇၅	၃၉၆၆၅၆၁	
၄	စပါးစိုက်ဧကပေါင်း	ဧက	၃၅၉၂၈၇	၃၅၉၂၈၇	

စဉ်	အကြောင်းအရာ	ရေတွက်ပုံ	၂၀၁၇-၁၈ အမှန်	၂၀၁၈ခုနှစ် ဧပြီလမှ စက်တင်ဘာလ အထိ	မှတ်ချက်
	-အထွက်နှုန်း	တင်း	၆၂.၄၅	၆၂.၄၅	
	-အထွက်တင်း	တင်း	၂၂၅၈၄၂၈၀	၂၂၄၃၇၁၃၂	
၅	လာမည့်နှစ်စပါးစိုက် ဧက	ဧက	၃၅၉၂၈၇	၃၅၉၂၈၇	
၆	ချန်လှုပ်ရမည့်တင်း	တင်း	၇၅၁၆၀၈	၆၆၇၈၇၇၀	
၇	အသုံးပြုတင်း	တင်း	၆၆၇၂၆၄၅	၆၆၇၈၇၇၀	
၈	ပိုလျှံမှု	တင်း	၁၅၉၁၁၆၃၅	၁၅၇၅၈၃၆၂	
၉	ဝမ်းစာကျန်ရှိမှု	တင်း	၁၅၉၁၁၆၃၅	၁၄၈၅၆၁၄၅	
၁၀	ဖူလုံမှု	%	၃၃၈.၄၆	၃၃၅.၉၅	

(ဆ) ဒေသတွင်းဆီဖူလုံမှုရာခိုင်နှုန်း

စဉ်	အကြောင်းအရာ	ရေတွက်ပုံ	၂၀၁၇-၁၈ အမှန်	၂၀၁၇-၁၈ အမှန်	မှတ်ချက်
၁	လူဦးရေ	ဦး	၃၃၁၁၆၀	၃၃၁၆၀၃	
၂	လူတစ်ဦးတစ်နှစ်စားသုံးမှု	ပိဿာ	၆	၆	
	ဝမ်းစာလိုအပ်ချက်	တန်	၃၆၇၃	၃၂၄၅	
	ဆီထွက်ရှိမှု	တင်း	၄၀၁၆၈	၄၀၁၆၈	
၃	အလေအလွင့်နှင့် အခြား	တင်း	၃၉၃၆	၁၉၂၇	
၄	ချန်လှုပ်ရမည့်တင်း	ဧက	၃၇၃၇	၃၇၃၇	
	အသုံးပြုမှု	မက်/တန်	၇၆၇၃	၇၆၇၃	
	လိုအပ်မှု	မက်/တန်	၃၂၄၅	၃၂၄၅	
၅	ဖူလုံမှု	ရာခိုင်နှုန်း	၃.၆၈	၃.၆၈	

**မွေးမြူရေးလုပ်ငန်းများ**

၂၅။ လပွတ္တာမြို့နယ်၏ မွေးမြူရေးလုပ်ငန်း ဆောင်ရွက်နိုင်မှုအခြေအနေမှာ အောက်ပါအတိုင်း ဖြစ်ပါသည်-

**(က) မွေးမြူရေးစုနံများ**

၂၀၁၇ ခုနှစ်၊ ဧပြီလမှ ၂၀၁၈ ခုနှစ်၊ မတ်လအထိ အပိုင်း (၁)ပါ စာရင်းအတိုင်း ဖြစ်ပါသည်။

**(ခ) မြို့နယ်မွေးမြူရေး (ကောင်ရေ)**

စဉ်	မြို့နယ်/ မြို့	ခုနှစ်	ကျွဲ	နွား	ဝက်	သိုး/ ဆိတ်	ကြက်	ဘဲ	ငုံး
၁	လပွတ္တာ	၂၀၁၇- ၂၀၁၈	၁၁၃၄၇	၁၀၅၄၆	၃၃၈၂၁	၂၆၇၉	၂၇၂၆၂၃	၁၃၁၁၆၂	-
၂	လပွတ္တာ (၃)မိုင်	၂၀၁၇- ၂၀၁၈	-	-	၂၅	၁၅	၁၀၀	၈၅	-
၃	ပြင်စလူ	၂၀၁၇- ၂၀၁၈	၁၀	၅	၈၀	၄၀	၂၅၀	၂၅	
<b>မြို့နယ်ချုပ်</b>		၂၀၁၇- ၂၀၁၈	<b>၁၁၃၅၇</b>	<b>၁၀၅၅၁</b>	<b>၃၃၉၂၆</b>	<b>၂၇၃၄</b>	<b>၂၇၂၆၇၃</b>	<b>၁၃၁၂၁၂</b>	

**(ဂ) မြို့နယ်အသားထုတ်လုပ်မှု (ပိဿာ)**

စဉ်	မြို့နယ်/ မြို့	ခုနှစ်	ကျွဲ	နွား	ဝက်	သိုး/ ဆိတ်	ကြက်	ဘဲ	ငုံး
၁	လပွတ္တာ	၂၀၁၇- ၂၀၁၈	၃၃၆၂	၂၁၇၃၆	၁၃၂၉၅၀၂	၆၀၃၂	၁၁၇၄၈၈၅	၅၀၀၁၈၇	-
၂	လပွတ္တာ (၃)မိုင်	၂၀၁၇- ၂၀၁၈	၅၀၀	၁၀၀၀	၁၅၀	၅	၂၀	၁၅	-
၃	ပြင်စလူ	၂၀၁၇- ၂၀၁၈	-	-	၇၀	၂	၁၀	၁၀	-
<b>မြို့နယ်ချုပ်</b>		၂၀၁၇- ၂၀၁၈	<b>၃၈၆၂</b>	<b>၂၂၇၃၆</b>	<b>၁၃၂၉၇၂၂</b>	<b>၆၀၃၉</b>	<b>၁၁၇၄၉၁၅</b>	<b>၅၀၀၂၁၂</b>	<b>-</b>

(ဃ) မြို့နယ်ကြက်/ဘဲ/ငုံးဥထုတ်လုပ်မှု (လုံး)

စဉ်	မြို့နယ်/မြို့	ခုနှစ်	ကြက်ဥ	ဘဲဥ	ငုံးဥ
၁	လပွတ္တာ	၂၀၁၇-၂၀၁၈	၁၅၄၅၂၈၀၉	၆၈၉၉၇၉၆	-
၂	လပွတ္တာ (၃) မိုင်	၂၀၁၇-၂၀၁၈	-	-	-
၃	ပြင်စလူ	၂၀၁၇-၂၀၁၈	-	-	-
မြို့နယ်ချုပ်		၂၀၁၇-၂၀၁၈	၁၅၄၅၂၈၀၉	၆၈၉၉၇၉၆	-

(င) မြို့နယ်နို့ထွက်ပစ္စည်းထုတ်လုပ်မှု

စဉ်	မြို့နယ်/မြို့	ခုနှစ်	နို့စားနွား (ကောင်ရေ)	နို့ထွက် (ပိဿာ)
၁	လပွတ္တာ	၂၀၁၇-၂၀၁၈	၂၅	၅၃၆၀၀၀
၂	လပွတ္တာ (၃) မိုင်	၂၀၁၇-၂၀၁၈	-	-
၃	ပြင်စလူ	၂၀၁၇-၂၀၁၈	-	-
မြို့နယ်ချုပ်		၂၀၁၇-၂၀၁၈	၂၅	၅၃၆၀၀၀

(စ) မြို့နယ်ငါး၊ ပုစွန်မွေးမြူမှု အခြေအနေ

စဉ်	ခုနှစ်	ငါး			ပုစွန်		
		အရေအတွက် (ကန်)	ဧက	ထုတ်လုပ်မှု ပိဿာ	အရေအတွက် (ကန်)	ဧက	ထုတ်လုပ်မှု ပိဿာ
၁	၂၀၁၇-၂၀၁၈		၂	၁၄၅.၁၀	၂	၁၀၂.၄၇	၂၄၄၈.၀၀

(ဆ) ရေချိုရေငန်ငါးဖမ်းလုပ်ငန်းမှအသားထုတ်မှု (တန်)

စဉ်	ခုနှစ်	ငါး			ပုစွန်		
		လေလံ အရေအတွက်	လုပ်ငန်း အရေအတွက်	ထုတ်လုပ်မှု (တန်)	လေလံ အရေအတွက်	လုပ်ငန်း အရေအတွက်	ထုတ်လုပ်မှု (တန်)
၁	၂၀၁၇-၂၀၁၈	၁၂၁	၄၉၈၆	၃၅၅၀၉.၈	၁၂၁	၄၉၈၆	၁၃၉၅၇.၆၀

**စက်မှုလက်မှုလုပ်ငန်း**

၂၆။ လပွတ္တာမြို့နယ်၏ စက်မှုလက်မှုလုပ်ငန်းဆောင်ရွက်နိုင်မှု အခြေအနေမှာ အောက်ပါအတိုင်း ဖြစ်ပါသည်-

(က) စက်မှုဇုန်များ

၂၀၁၇ ခုနှစ်၊ ဧပြီလမှ ၂၀၁၈ ခုနှစ်၊ မတ်လအထိ အပိုင်း (၁)ပါ စာရင်းအတိုင်း ဖြစ်ပါသည်။

(ခ) မြို့နယ်ရှိစက်ရုံများ

စဉ်	မြို့နယ်/မြို့	စက်ရုံ အမည်	အမျိုးအစား	နိုင်ငံပိုင်	ပုဂ္ဂလိကပိုင်	လုပ်သား အင်အား
၁	လပွတ္တာ	ဆန်စက်	၁၅ တန်ထက်	-	၂၀	၃၂၆
၂		ဆန်စက်	ငါးပုံဟာလာ	-	၁၅၀	၄၅၀
၁	လပွတ္တာ (၃) မိုင်	ရွှေယမုံ	၅၀ တန်	-	၁	၆၀
၂		TMLL	၅၀ တန်	-	၁	၁၂
၃		MEF	၁၀၀ တန်	-	၁	၁၃၀
၁	ပြင်စလူ	-	-	-	-	-
<b>မြို့နယ်ချုပ်</b>					<b>၁၇၃</b>	<b>၉၇၉</b>

(ဂ) မြို့နယ်ရှိအလုပ်ရုံများ

၂၀၁၇ ခုနှစ်၊ ဧပြီလမှ ၂၀၁၈ ခုနှစ်၊ မတ်လအထိ အပိုင်း (၁)ပါ စာရင်းအတိုင်း ဖြစ်ပါသည်။

(ဃ) အိမ်တွင်းစက်မှုလက်မှုလုပ်ငန်းများ

စဉ်	မြို့နယ်/မြို့	စက်မှုလက်မှုလုပ်ငန်း အမျိုးအစား	အရေအတွက်	လုပ်သား အင်အား
၁	လပွတ္တာ	စက်ချုပ်လုပ်ငန်း	၁၉၁	၁၉၁
၂		ပန်းတိမ်လုပ်ငန်း	၁၄	၄၅
၃		ပန်းဘဲ	၁၅	၄၀
၄		မုန့်လုပ်ငန်း	၆	၆၂
၅		အုန်းဆံကြိုးလုပ်ငန်း	-	-
၁	လပွတ္တာ (၃) မိုင်	-	-	-
၁	ပြင်စလူ	-	-	-
<b>မြို့နယ်ချုပ်</b>			<b>၂၂၆</b>	<b>၃၃၈</b>

**သစ်တောလုပ်ငန်းဆောင်ရွက်မှုအခြေအနေ**

၂၇။ လပွတ္တာမြို့နယ်၏သစ်တောလုပ်ငန်းနှင့် ပတ်သက်သော အချက်အလက်များမှာ အောက်ပါအတိုင်းဖြစ်ပါသည်-

(က) သစ်တောများ

၂၀၁၇ ခုနှစ်၊ ဧပြီလမှ ၂၀၁၈ခုနှစ်၊ မတ်လအထိ အပိုင်း (၁)ပါ စာရင်းအတိုင်း ဖြစ်ပါသည်။

(ခ) စီးပွားဖြစ်သစ်တောစိုက်ခင်း

၂၀၁၇ ခုနှစ်၊ ဧပြီလမှ ၂၀၁၈ ခုနှစ်၊ မတ်လအထိ အပိုင်း (၁)ပါ စာရင်းအတိုင်းဖြစ် ပါသည်။

(ဂ) သစ်ထုတ်လုပ်မှု

၂၀၁၇ ခုနှစ်၊ ဧပြီလမှ ၂၀၁၈ ခုနှစ်၊ မတ်လအထိ အပိုင်း (၁)ပါ စာရင်းအတိုင်းဖြစ် ပါသည်။

(ဃ) သစ်တောထွက်ပစ္စည်းများ

စဉ်	အမျိုးအစား	ရေတွက်ပုံ	ထုတ်လုပ်မှု
၁	ထင်း	ကုဗတန်	၂၄၃.၁၈
၂	မီးသွေး	ကုဗတန်	၇၁၇
၃	ဝါး	လုံး (၀၀၀)	၂၅၁၀၀၀
၄	ကြိမ်	လုံး (၀၀၀)	-
၅	ရှားစေး	ပိဿာ	-
၆	သစ်ခေါက်	ပိဿာ	-
၇	သစ်ခွ	ပိဿာ	-
၈	သနပ်ခါး	ပိဿာ	-
၉	ဖာလာစေ့	ပိဿာ	-
၁၀	ပျားရည်	ပိဿာ	-
၁၁	ဓနိ	ဗျစ်	၆၂၈၀၀၀

**တွင်းထွက်ပစ္စည်းထုတ်လုပ်မှုလုပ်ငန်း**

၂၈။ လပွတ္တာမြို့နယ်၏ တွင်းထွက်ပစ္စည်း ထုတ်လုပ်မှုလုပ်ငန်းနှင့် ပတ်သက်သော အချက်အလက် များမှာ အောက်ပါအတိုင်းဖြစ်ပါသည်-

(က) ဓါတ်သတ္တုတူးဖော်ထုတ်လုပ်မှု

၂၀၁၇ ခုနှစ်၊ ဧပြီလမှ ၂၀၁၈ ခုနှစ်၊ မတ်လအထိ အပိုင်း (၁)ပါ စာရင်းအတိုင်း ဖြစ်ပါသည်။



(ခ) ကျောက်မျက်တူးဖော်ထုတ်လုပ်မှု

၂၀၁၇ ခုနှစ်၊ ဧပြီလမှ ၂၀၁၈ ခုနှစ်၊ မတ်လအထိ အပိုင်း (၁)ပါ စာရင်းအတိုင်း ဖြစ်ပါသည်။

**စွမ်းအင်နှင့်လျှပ်စစ်ကဏ္ဍ**

၂၉။ လပွတ္တာမြို့နယ်၏ စွမ်းအင်/လျှပ်စစ်ကဏ္ဍနှင့် ပတ်သက်သော အချက်အလက်များမှာ အောက်ပါအတိုင်း ဖြစ်ပါသည်-

(က) ဓါတ်ဆီ/ဒီဇယ်အရောင်းဆိုင်

စဉ်	မြို့နယ်/မြို့	ဆိုင်အမည်	နိုင်ငံပိုင်	ပုဂ္ဂလိကပိုင်	တစ်နှစ်ရောင်းချမှု စည်ပေါင်း	
					ဓါတ်ဆီ	ဒီဇယ်
၁	လပွတ္တာ	ဦးမြတ်သူ	-	ပုဂ္ဂလိကပိုင်	၁၆	၁၈
၂	လပွတ္တာ	ဦးထွန်းပေါ်	-	ပုဂ္ဂလိကပိုင်	၁၄	၁၂
၃	လပွတ္တာ	ဦးရဲထွန်း	-	ပုဂ္ဂလိကပိုင်	၁၁	၁၈
၄	လပွတ္တာ	ဦးကျော်ထွေး	-	ပုဂ္ဂလိကပိုင်	၁၇	၁၇
၅	လပွတ္တာ	ဦးလှသိန်းလေး	-	ပုဂ္ဂလိကပိုင်	၁၀	၁၆
၆	လပွတ္တာ	ဦးလွင်နိုင်အောင်	-	ပုဂ္ဂလိကပိုင်	၁၁	၁၄
၇	လပွတ္တာ	ဦးစိုးမောင်မောင်	-	ပုဂ္ဂလိကပိုင်	၈	၅
၈	လပွတ္တာ	ဦးရဲကြီး	-	ပုဂ္ဂလိကပိုင်	၁၆	၁၆
၉	လပွတ္တာ	ဦးမင်းမင်း	-	ပုဂ္ဂလိကပိုင်	၄	၃
၁၀	လပွတ္တာ	ဦးရန်နိုင်စိုး	-	ပုဂ္ဂလိကပိုင်	၁၆	၁၅
၁၁	လပွတ္တာ	ဦးဌေးအောင်	-	ပုဂ္ဂလိကပိုင်	၄	၄
၁၂	လပွတ္တာ	ဦးစိုးအောင်ကျော်	-	ပုဂ္ဂလိကပိုင်	၄	၂
၁၃	လပွတ္တာ	ဦးကိုဝင်း	-	ပုဂ္ဂလိကပိုင်	၂	၂
၁၄	လပွတ္တာ	ဦးသက်ဦးအောင်	-	ပုဂ္ဂလိကပိုင်	၁၁	၁၃
၁၅	လပွတ္တာ	ဦးသိန်းရီ	-	ပုဂ္ဂလိကပိုင်	၆	၇
၁၆	လပွတ္တာ	ဦးစံသိန်း	-	ပုဂ္ဂလိကပိုင်	၄	၃
၁၇	လပွတ္တာ	ဦးမော်ဆီ	-	ပုဂ္ဂလိကပိုင်	၃	၂
၁	လပွတ္တာ (၃) မိုင်	SKY	-	ပုဂ္ဂလိကပိုင်	၃၅	၄၀
၂	ပြင်စလူ		-	-	-	-
<b>မြို့နယ်ချုပ်</b>					<b>၁၉၂</b>	<b>၂၀၇</b>

(ခ) သဘာဝဓါတ်ငွေ့အရောင်းဆိုင်များ

၂၀၁၇ ခုနှစ်၊ ဧပြီလမှ ၂၀၁၈ ခုနှစ်၊ မတ်လအထိ အပိုင်း (၁)ပါ စာရင်းအတိုင်းဖြစ်ပါသည်။

**ပို့ဆောင်ရေးနှင့် လမ်းပန်းဆက်သွယ်ရေးလုပ်ငန်း**

၃၀။ လပွတ္တာမြို့နယ်၏ ပို့ဆောင်ရေးနှင့် လမ်းပန်းဆက်သွယ်ရေးလုပ်ငန်း နှင့်ပတ်သက်သော အချက်အလက်များမှာ အောက်ပါအတိုင်း ဖြစ်ပါသည်-

(က) လေကြောင်းလမ်း

၂၀၁၇ ခုနှစ်၊ ဧပြီလမှ ၂၀၁၈ ခုနှစ်၊ မတ်လအထိ အပိုင်း (၁)ပါ စာရင်းအတိုင်း ဖြစ်ပါသည်။

(ခ) ရေကြောင်းလမ်း

၂၀၁၇ ခုနှစ်၊ ဧပြီလမှ ၂၀၁၈ ခုနှစ်၊ မတ်လအထိ အပိုင်း (၁)ပါ စာရင်းအတိုင်း ဖြစ်ပါသည်။

(ဂ) ရထားလမ်းနှင့် ဘူတာရုံများ

၂၀၁၇ ခုနှစ်၊ ဧပြီလမှ ၂၀၁၈ ခုနှစ်၊ မတ်လအထိ အပိုင်း (၁)ပါ စာရင်းအတိုင်း ဖြစ်ပါသည်။

(ဃ) ကားဂိတ်များ

စဉ်	မြို့နယ်/ မြို့	ကားဂိတ် အမည်	ပြေးဆွဲ သည့် ခရီးစဉ်	ပြေးဆွဲ သည့်ယာဉ် အမျိုးအစား	ပြေးဆွဲ သည့်ယာဉ် စီးရေ
၁	လပွတ္တာ	မြောင်းမြ	လပွတ္တာ-မြောင်းမြ	မှန်လုံ	၄
၂		ပုသိမ်	လပွတ္တာ-ပုသိမ်	မှန်လုံ	၁၆
၃		ရန်ကုန်	လပွတ္တာ-ရန်ကုန်	မှန်လုံ	၂၈
၄		နေပြည်တော်	လပွတ္တာ-နေပြည်တော်	မှန်လုံ	၁
၁	(၃)မိုင်	-	-	-	-
၁	ပြင်စလူ	-	-	-	-
<b>မြို့နယ်ချုပ်</b>					<b>၄၉</b>

**လမ်းဦးစီးဌာနလုပ်ငန်းများ**

၃၁။ လမ်းဦးစီးဌာနလုပ်ငန်းများမှာ အောက်ပါအတိုင်းဖြစ်ပါသည်-

(က) ကားလမ်း

၂၀၁၇ ခုနှစ်၊ ဧပြီလမှ ၂၀၁၈ ခုနှစ်၊ မတ်လအထိ အပိုင်း (၁)ပါ စာရင်းအတိုင်း ဖြစ်ပါသည်။

- (ခ) မြို့နယ်ချင်းဆက်လမ်းများ  
၂၀၁၇ ခုနှစ်၊ ဧပြီလမှ ၂၀၁၈ခုနှစ်၊ မတ်လအထိ အပိုင်း (၁)ပါ စာရင်းအတိုင်း ဖြစ်ပါသည်။
- (ဂ) တံတားများ
  - (၁) ပေ (၁၈၀)အထက်တံတားများ  
၂၀၁၇ ခုနှစ်၊ ဧပြီလမှ ၂၀၁၈ခုနှစ်၊ မတ်လအထိ အပိုင်း (၁)ပါ စာရင်းအတိုင်း ဖြစ်ပါသည်။
  - (၂) ပေ (၁၈၀)အောက်တံတားများ  
၂၀၁၇ ခုနှစ်၊ ဧပြီလမှ ၂၀၁၈ခုနှစ်၊ မတ်လအထိ အပိုင်း (၁)ပါ စာရင်းအတိုင်း ဖြစ်ပါသည်။
- (ဃ) လမ်းတံတားသုံးစက်ကိရိယာများ  
၂၀၁၇ ခုနှစ်၊ ဧပြီလမှ ၂၀၁၈ ခုနှစ်၊ မတ်လအထိ အပိုင်း (၁)ပါ စာရင်းအတိုင်း ဖြစ်ပါသည်။
- (င) လမ်း/ တံတားအသုံးပြုခကောက်ခံသည့်လုပ်ငန်း  
၂၀၁၇ ခုနှစ်၊ ဧပြီလမှ ၂၀၁၈ ခုနှစ်၊ မတ်လအထိ အပိုင်း (၁)ပါ စာရင်းအတိုင်း ဖြစ်ပါသည်။

**ဟိုတယ်နှင့် ခရီးသွားလုပ်ငန်း**

၃၂။ လပွတ္တာမြို့နယ်ရှိ ဟိုတယ်နှင့်ခရီးသွားလုပ်ငန်းနှင့် ပတ်သက်သော အချက်အလက်များမှာ အောက်ပါအတိုင်း ဖြစ်ပါသည်-

- (က) ဟိုတယ်၊ မိုတယ်၊ အင်း၊ တည်းခိုခန်း
  - (၁) ဟိုတယ်  
၂၀၁၇ ခုနှစ်၊ ဧပြီလမှ ၂၀၁၈ ခုနှစ်၊ မတ်လအထိ အပိုင်း (၁)ပါ စာရင်းအတိုင်း ဖြစ်ပါသည်။
  - (၂) မိုတယ်၊ အင်း၊ တည်းခိုခန်း  
၂၀၁၇ခုနှစ်၊ ဧပြီလမှ ၂၀၁၈ခုနှစ်၊ မတ်လအထိ အပိုင်း (၁)ပါ စာရင်းအတိုင်း ဖြစ်ပါသည်။
- (ခ) ကမ်းခြေနှင့် အပန်းဖြေနေရာများ  
၂၀၁၇ ခုနှစ်၊ ဧပြီလမှ ၂၀၁၈ ခုနှစ်၊ မတ်လအထိ အပိုင်း (၁)ပါ စာရင်းအတိုင်း ဖြစ်ပါသည်။

**သမဝါယမအသင်းများ**

၃၃။ လပွတ္တာမြို့နယ်တွင်ရှိသော သမဝါယမအသင်းများမှာ အောက်ပါ အတိုင်း ဖြစ်ပါသည်-

စဉ်	မြို့နယ်/မြို့	သမဝါယမ အသင်းပေါင်း	သမဝါယမ အသင်းစုပေါင်း	မှတ်ချက်
၁	လပွတ္တာ	၃၄၁	၄	
၂	လပွတ္တာ(၃)မိုင်	-	-	
၃	ပြင်စလူ	၃	-	
မြို့နယ်ချုပ်		၃၄၄	၄	

**စီးပွားရေးဆိုင်ရာ အခြေခံအဆောက်အအုံများ**

၃၄။ လပွတ္တာမြို့နယ်တွင်ရှိသော စီးပွားရေးဆိုင်ရာအခြေခံ အဆောက်အအုံ များမှာ အောက်ပါအတိုင်း ဖြစ်ပါသည်-

(က) ကုမ္ပဏီ၊ကုန်စည်ခိုင်၊ပွဲရုံများ၊ဈေးနှင့်ကုန်တိုက်များ

(၁) ကုမ္ပဏီများ

၂၀၁၇ ခုနှစ်၊ ဧပြီလမှ ၂၀၁၈ ခုနှစ်၊ မတ်လအထိ အပိုင်း(၁)ပါ စာရင်းအတိုင်း ဖြစ်ပါသည်။

(၂) ကုန်စည်ခိုင်များ

၂၀၁၇ ခုနှစ်၊ ဧပြီလမှ ၂၀၁၈ ခုနှစ်၊ မတ်လအထိ အပိုင်း(၁)ပါ စာရင်းအတိုင်း ဖြစ်ပါသည်။

(၃) ပွဲရုံများ

၂၀၁၇ ခုနှစ်၊ ဧပြီလမှ ၂၀၁၈ ခုနှစ်၊ မတ်လအထိ အပိုင်း(၁)ပါ စာရင်းအတိုင်း ဖြစ်ပါသည်။

(၄) ဈေးများ

၂၀၁၇ ခုနှစ်၊ ဧပြီလမှ ၂၀၁၈ ခုနှစ်၊ မတ်လအထိ အပိုင်း(၁)ပါ စာရင်းအတိုင်း ဖြစ်ပါသည်။

(၅) ကုန်တိုက်များ

၂၀၁၇ ခုနှစ်၊ ဧပြီလမှ ၂၀၁၈ ခုနှစ်၊ မတ်လအထိ အပိုင်း(၁)ပါ စာရင်းအတိုင်း ဖြစ်ပါသည်။

(ခ) ဘဏ်များ

၂၀၁၇ ခုနှစ်၊ ဧပြီလမှ ၂၀၁၈ ခုနှစ်၊ မတ်လအထိ အပိုင်း (၁)ပါ စာရင်းအတိုင်း ဖြစ်ပါသည်။

(ဂ) စတိုးဆိုင်နှင့်အရောင်းဆိုင်များ

၂၀၁၇ ခုနှစ်၊ ဧပြီလမှ ၂၀၁၈ ခုနှစ်၊ မတ်လအထိ အပိုင်း (၁)ပါ စာရင်းအတိုင်း ဖြစ်ပါသည်။

**စည်ပင်သာယာရေးလုပ်ငန်းများ**

၃၅။ လပွတ္တာမြို့နယ်၏ စည်ပင်သာယာရေးလုပ်ငန်းများမှာ အောက်ပါအတိုင်းဖြစ်ပါသည်-

(က) ဈေးလုပ်ငန်း

၂၀၁၇ ခုနှစ်၊ ဧပြီလမှ ၂၀၁၈ ခုနှစ်၊ မတ်လအထိ အပိုင်း (၁)ပါ စာရင်းအတိုင်း ဖြစ်ပါသည်။

(ခ) သောက်သုံးရေရရှိရေးလုပ်ငန်း

၂၀၁၇ ခုနှစ်၊ ဧပြီလမှ ၂၀၁၈ ခုနှစ်၊ မတ်လအထိ အပိုင်း (၁)ပါ စာရင်းအတိုင်း ဖြစ်ပါသည်။

(ဂ) သန့်ရှင်းရေးလုပ်ငန်း

စဉ်	မြို့နယ်/မြို့	သန့်ရှင်းရေးသုံးစက်ကိရိယာများ (စီး)				လုပ်သား ဦးရေ
		သန့်ရှင်း ရေးယာဉ်	မိလ္လာ ယာဉ်	ဖုံစုပ်စက်	ရေစုပ် စက်	
၁	လပွတ္တာ	၂	-	-	-	၈
၂	(၃)မိုင်	၁	-	-	-	၃
၃	ပြင်စလူ	-	-	-	-	-
မြို့နယ်ချုပ်		၃	-	-	-	၁၁

(ဃ) လမ်း/တံတားလုပ်ငန်း

(၁) လမ်းလုပ်ငန်း

၂၀၁၇ ခုနှစ်၊ ဧပြီလမှ ၂၀၁၈ ခုနှစ်၊ မတ်လအထိ အပိုင်း (၁)ပါ စာရင်းအတိုင်း ဖြစ်ပါသည်။

(၂) တံတားလုပ်ငန်း

၂၀၁၇ ခုနှစ်၊ ဧပြီလမှ ၂၀၁၈ ခုနှစ်၊ မတ်လအထိ အပိုင်း (၁)ပါ စာရင်းအတိုင်း ဖြစ်ပါသည်။

(၃) လမ်းတံတားသုံးစက်ကိရိယာများ

၂၀၁၇ ခုနှစ်၊ ဧပြီလမှ ၂၀၁၈ ခုနှစ်၊ မတ်လအထိ အပိုင်း(၁)ပါ စာရင်းအတိုင်း ဖြစ်ပါသည်။

**ပုံနှိပ်လုပ်ငန်းနှင့် မီဒီယာလုပ်ငန်းများ**

၃၆။ လပွတ္တာမြို့နယ်တွင်ရှိသော ပုံနှိပ်တိုက်နှင့် မီဒီယာလုပ်ငန်းများမှာ အောက်ပါအတိုင်း ဖြစ်ပါသည်-

(က) ပုံနှိပ်လုပ်ငန်းနှင့် တေးသံသွင်း၊ ဗီဒီယို

၂၀၁၇ ခုနှစ်၊ ဧပြီလမှ ၂၀၁၈ ခုနှစ်၊ မတ်လအထိ အပိုင်း (၁)ပါ စာရင်းအတိုင်း ဖြစ်ပါသည်။

(ခ) မီဒီယာလုပ်ငန်းများ

၂၀၁၇ ခုနှစ်၊ ဧပြီလမှ ၂၀၁၈ ခုနှစ်၊ မတ်လအထိ အပိုင်း (၁)ပါ စာရင်းအတိုင်း ဖြစ်ပါသည်။

**ပြည်တွင်းအသားတင်ထုတ်လုပ်မှုနှင့် ဝန်ဆောင်မှုတန်ဖိုး**

၃၇။ လပွတ္တာမြို့နယ်၏ ပြည်တွင်းအသားတင်ထုတ်လုပ်မှုနှင့် ဝန်ဆောင်မှုတန်ဖိုးကို အောက်ပါ အတိုင်း ဖော်ပြအပ်ပါသည်-

ကျပ်သန်းပေါင်း

စဉ်	အကြောင်းအရာ	၂၀၁၆-၂၀၁၇ အသားတင် ထုတ်လုပ်မှု တန်ဖိုး	၂၀၁၇-၂၀၁၈ ရည်မှန်းချက် တန်ဖိုး	၂၀၁၇-၂၀၁၈ခုနှစ် ဆောင်ရွက်နိုင်မှု		
				တန်ဖိုး	အကောင် အထည် ဖော်နိုင်မှု	တိုး တက်မှု
၁	ထုတ်လုပ်မှုတန်ဖိုး	၁၈၂၄၉၃.၅	၂၅၆၂၂၃.၂	၁၈၃၉၇၇.၃	၇၁.၈	၀.၈
၂	ဝန်ဆောင်မှု	၄၇၂၀၁.၀	၅၇၉၆၅.၇	၅၁၆၇၆.၇	၈၉.၂	၉.၅
၃	ကုန်သွယ်မှုတန်ဖိုး	၆၂၉၆၉.၇	၆၅၅၇၂.၃	၆၃၁၆၁.၈	၉၆.၃	၀.၃
၄	အသားတင်ထုတ် လုပ်မှုနှင့် ဝန်ဆောင် မှုတန်ဖိုး	၂၉၂၆၆၄.၂	၁၃၉၇၆၁.၂	၂၉၈၈၁၅.၈	၇၈.၇	၂.၁

**လူတစ်ဦးချင်းဝင်ငွေ**

၃၈။ လပွတ္တာမြို့နယ်၏ တစ်ဦးချင်းဝင်ငွေကို အောက်ပါအတိုင်းဖော်ပြအပ်ပါသည်-

၂၀၁၇ ခုနှစ်၊ ဧပြီလမှ ၂၀၁၈ ခုနှစ်၊ မတ်လအထိ အပိုင်း (၁)ပါ စာရင်းအတိုင်းဖြစ်ပါသည်။

**အသက်မွေးဝမ်းကျောင်းလုပ်ငန်းအလိုက် အလုပ်လုပ်သူဦးရေ**

၃၉။ လပွတ္တာမြို့နယ်၏ အသက်မွေးဝမ်းကျောင်း လုပ်ငန်းအလိုက် အလုပ်လုပ်ကိုင်သူဦးရေမှာ အောက်ပါအတိုင်း ဖြစ်ပါသည်-

စဉ်	မြို့နယ်	ခရီးရပ်နယ်ထမ်း	နံဆောင်မှု	ကပ်ပျိုးရေး	မွေးမြူရေး	ခရောင်းအဝယ်	ကပ်မှုလက်မှု	ရလုပ်ငန်း	ဥပဒေ	ခြား	စုပေါင်း
၁	လပွတ္တာ	၃၇၅၄	၅၇၀၂	၅၀၇၇၅	၈၇၀၆	၃၉၆၁	၃၅၄၀	၂၂၉၂၈	၅၇၉၅၀	၅၆၂၁	၁၆၂၉၃၇
၂	(၃)မိုင်	၃၄၀	၂၅	၅၀	၁၅၀	၅၀	-	၃၀	၄၈၀	၁၂၀	၁၂၄၅
၃	ပြင်စလူ	၁၁၁	၁၀	၁၅၅	၂၅	၃၅	-	၇၁၅	၃၈၃	၁၆၀	၁၅၉၄
<b>မြို့နယ်ချုပ်</b>		<b>၄၂၀၅</b>	<b>၅၇၃၇</b>	<b>၅၀၉၈၀</b>	<b>၈၈၈၁</b>	<b>၄၀၄၆</b>	<b>၃၅၄၀</b>	<b>၂၃၆၇၃</b>	<b>၅၈၈၁၃</b>	<b>၅၉၀၁</b>	<b>၁၆၅၇၇၆</b>

**အလုပ်လုပ်နိုင်သူဦးရေနှင့် အလုပ်လက်မဲ့ဦးရေ**

၄၀။ လပွတ္တာမြို့နယ်တွင်ရှိသော အလုပ်လုပ်နိုင်သူဦးရေနှင့် အလုပ်လက်မဲ့နှုန်းကို အောက်ပါအတိုင်းဖော်ပြအပ်ပါသည်-

စဉ်	မြို့နယ်/မြို့	အလုပ်လုပ်နိုင်သူဦးရေ	လုပ်ငန်းခွင်ရှိလုပ်သားဦးရေ	အလုပ်လက်မဲ့ဦးရေ	အလုပ်လက်မဲ့နှုန်း
၁	လပွတ္တာ	၁၈၆၄၀၀	၁၇၃၅၃၄	၁၂၈၆၆	၆.၉၀
၂	လပွတ္တာ (၃)မိုင်	၁၂၀၀	၁၂၄၅	၄၅	၃.၇၅
၃	ပြင်စလူ	၁၆၁၀	၁၅၈၀	၃၀	၁.၈၆
<b>မြို့နယ်ချုပ်</b>		<b>၁၈၉၂၁၀</b>	<b>၁၇၆၃၅၉</b>	<b>၁၂၉၄၁</b>	<b>၆.၈၃</b>

**အခန်း (၇)**

**လူမှုရေးဆိုင်ရာအချက်အလက်များ**

**ပညာရေးကဏ္ဍ**

၄၁။ လပွတ္တာမြို့နယ်တွင်ရှိသော ပညာရေးဆိုင်ရာ အချက်အလက်များမှာ အောက်ပါအတိုင်းဖော်ပြ အပ်ပါသည်-

**(က) အဆင့်မြင့်ပညာ**

စဉ်	တက္ကသိုလ်/ကောလိပ်/သိပ္ပံကျောင်းအမည်	တည်နေရာ	အကျယ်အဝန်း (ဧက)	ဆရာ/ဆရာမ ဦးရေ	ကျောင်းသား/သူ ဦးရေ	ဆရာနှင့် ကျောင်းသား အချိုး
၁	GTI	(၄)ရပ်ကွက် လပွတ္တာ (၃) မိုင်မြို့	၅.၆	၅၃	၄၈၃	၁ : ၉
<b>မြို့နယ်ချုပ်</b>			<b>၅.၆</b>	<b>၅၃</b>	<b>၄၈၃</b>	<b>၁ : ၉</b>

(ခ) အခြေခံပညာ

(၁) အထကကျောင်းများ

စဉ်	ကျောင်းအမည်	တည်နေရာ	အကျယ်အဝန်း (ဧက)	ဆရာ/ဆရာမ ဦးရေ	ကျောင်းသား / သူဦးရေ	ဆရာနှင့် ကျောင်းသားအချိုး
၁	အထက (၁)	(၅)ရပ်ကွက်၊ လပွတ္တာမြို့	၁.၆၅၀	၅၈	၁၄၅၁	၁ : ၂၅
၂	အထက (၂)	(၁၀)ရပ်ကွက်၊ လပွတ္တာမြို့	၁၀.၅၀၀	၃၇	၈၈၅	၁ : ၂၄
၃	အထက (၃)	(၃)ရပ်ကွက်၊ လပွတ္တာမြို့	၀.၄၀၉	၃၈	၁၃၀၃	၁ : ၃၄
၄	အထက-ကန်ဘက်	ကန်ဘက်ကျေးရွာ	၆.၀၉၀	၄၁	၁၂၉၉	၁ : ၃၂
၅	အထက-ဘီတွတ်	ဘီတွတ်ကျေးရွာ	၆.၉၀၀	၃၈	၁၁၅၈	၁ : ၃၀
၆	အထက-ပိုးလောင်း	ပိုးလောင်းကျေးရွာ	၇.၀၀	၂၅	၅၈၉	၁ : ၂၃
၇	အထက-ကြာကန်	ကြာကန်ကျေးရွာ	၁၅.၁၇၀	၃၈	၁၂၆၇	၁ : ၃၃
၈	အထက (ခွဲ) သိပ္ပံကုန်းကြီး	သိပ္ပံကုန်းကြီး ကျေးရွာ	၉.၇၀၀	၂၅	၆၂၆	၁ : ၂၅
၉	အထက-ဂန့်အိတ်	ဂန့်အိတ်ကျေးရွာ	၁၂.၅၉၀	၂၅	၅၉၂	၁ : ၂၄
၁၀	အထက-ဘိုကုန်း	ဘိုကုန်းကျေးရွာ	၇.၀၃၀	၂၇	၆၂၄	၁ : ၂၃
၁၁	အထက-သစ်ပုတ်	သစ်ပုတ်ကျေးရွာ	၈.၂၆၀	၂၈	၆၇၇	၁ : ၂၄
၁၂	အထက-တူးမြောင်း	တူးမြောင်းကျေးရွာ	၇.၁၈၀	၃၅	၁၁၉၅	၁ : ၃၄
၁၃	အထက-ပျဉ်ထောင်တွင်း	ပျဉ်ထောင်တွင်း	၇.၄၀၀	၂၇	၉၂၀	၁ : ၃၄
၁၄	အထက-(၃)မိုင်	လပွတ္တာ (၃)မိုင်မြို့	၁၆.၀၀	၄၀	၁၂၈၆	၁ : ၃၂
၁၅	အထက-ပြင်စလူ	ပြင်စလူမြို့	၇.၀၀	၂၂	၅၀၀	၁ : ၂၃
မြို့နယ်ချုပ်				၅၀၆	၁၄၃၇၂	၁ : ၂၈



(၂) အထကကျောင်းခွဲများ

စဉ်	ကျောင်းအမည်	တည်နေရာ	အကျယ် အဝန်း (ဧက)	ဆရာ/ ဆရာမ ဦးရေ	ကျောင်း သား/ သူဦးရေ	ဆရာနှင့် ကျောင်း သားအချိုး
၁	အထက (ခွဲ) ရွှေပြည်သာ	ရွှေပြည်သာကျေးရွာ	၄.၀၉၀	၂၅	၅၇၃	၁:၂၃
၂	အထက (ခွဲ) ကကရံ	ကကရံကျေးရွာ/အုပ်စု	၄.၄၄၀	၁၈	၇၈၃	၁:၄၃
၃	အထက (ခွဲ) အိုင်မ	သစ်ပုတ်အုပ်စု/အိုင်မရွာ	၅.၀၀	၁၂	၆၁၈	၁:၅၁
၄	အထက (ခွဲ) မြေဟောက်	မြေဟောက်ကျေးရွာ/အုပ်စု	၃.၀၀	၂၅	၁၀၀၀	၁:၄၀
၅	အထက (ခွဲ) လ/တောင်	လပွတ္တလုပ်တောင်ကျေးရွာ	၁.၉၈၀	၁၂	၃၅၈	၁:၃၀
၆	အထက (ခွဲ) လ/မြောက်	လပွတ္တလုပ်မြောက်ကျေးရွာ	၅.၆၃၀	၁၂	၂၉၄	၁:၂၄
၇	အထက (ခွဲ) ကြူတော	ကြူတောကျေးရွာ/အုပ်စု	၂.၇၇	၂၀	၇၀၄	၁:၃၅
မြို့နယ်ချုပ်				၁၂၄	၄၃၃၀	၁:၃၅

(၃) အလကကျောင်းများ

စဉ်	ကျောင်းအမည်	တည်နေရာ	အကျယ် အဝန်း (ဧက)	ဆရာ/ ဆရာမ ဦးရေ	ကျောင်း သား/ သူဦးရေ	ဆရာနှင့် ကျောင်း သားအချိုး
၁	အလက (၁)	(၁) ရပ်ကွက်၊	၀.၇၄၁	၁၇	၆၁၇	၁:၃၆
၂	အလက-ကိုင်းသောင်	ကိုင်းသောင်ကျေးရွာ	၆.၉၄၀	၁၇	၅၀၃	၁:၃၀
၃	အလက-ကုန်းကြီး	ကုန်းကြီးကျေးရွာ	၇.၀၀	၁၅	၃၂၈	၁:၂၂
၄	အလက-ပိန္နဲတောင်	ပိန္နဲတောင်ကျေးရွာ	၁.၉၀၀	၁၆	၂၅၀	၁:၁၆
၅	အလက-မောင်းဒီး	မောင်းဒီးကျေးရွာ	၀.၉၇၀	၁၄	၂၄၉	၁:၁၈
၆	အလက-ဆားချက်	ဆားချက်ကျေးရွာ	၅.၀၀	၁၈	၅၇၈	၁:၃၂
၇	အလက-ညောင်ချောင်း	ညောင်ချောင်း	၅.၀၀	၁၁	၁၈၁	၁:၁၆
၈	အလက-ပိန္နဲကုန်း	ပိန္နဲကုန်းကျေးရွာ	၈.၂၈၀	၂၁	၆၇၈	၁:၃၂
၉	အလက-ချမ်းသာကုန်း	ချမ်းသာကုန်း	၇.၀၀	၁၄	၃၄၃	၁:၂၅
၁၀	အလက-အပြင်ရေဆိုင်	ရေဆိုင်ကျေးရွာ	၃.၁၄၀	၁၀	၃၂၀	၁:၃၂
၁၁	အလက-ကျီးချောင်း	ကျီးချောင်းကျေးရွာ	၁.၀၀	၇	၂၂၉	၁:၃၃
၁၂	အလက-ဉာဏ်ကွင်း	ဉာဏ်ကွင်းကျေးရွာ	၁.၇၅၀	၁၁	၂၆၁	၁:၂၄
၁၃	အလက-ဆားကျင်း	ဆားကျင်းကျေးရွာ	၅.၃၆၀	၁၁	၂၂၅	၁:၂၀
၁၄	အလက-လိပ်သစ်	လိပ်သစ်ကျေးရွာ	၅.၂၈၀	၉	၂၄၈	၁:၂၈
၁၅	အလက-ကျောက်တန်းကြီး	ကျောက်တန်းကြီး	၃.၀၁၀	၉	၁၄၅	၁:၁၆

စဉ်	ကျောင်းအမည်	တည်နေရာ	အကျယ် အဝန်း (ဧက)	ဆရာ/ ဆရာမ ဦးရေ	ကျောင်း သား/ သူဦးရေ	ဆရာနှင့် ကျောင်း သားအချိုး
၁၆	အလက-ကန်ညီနောင်	ကန်ညီနောင်	၄.၇၈၀	၈	၂၅၇	၁:၃၂
၁၇	အလက-ခရေကုန်း	ခရေကုန်းကျေးရွာ	၁.၂၀၀	၁၀	၂၁၆	၁:၂၁
၁၈	အလက-အောင်လှ	အောင်လှကျေးရွာ	၆.၀၅၀	၇	၁၀၆	၁:၁၅
၁၉	အလက-ထင်းပုံကွင်း	ထင်းပုံကွင်း	၄.၉၉၀	၁၀	၂၈၇	၁:၂၉
၂၀	အလက-ရှော်ချောင်း	ရှော်ချောင်း	၃.၀၀	၁၄	၄၉၅	၁:၃၅
၂၁	အလက-ကညင်ကုန်း	ကညင်ကုန်း	၅.၅၅၀	၁၀	၃၁၇	၁:၃၂
၂၂	အလက-ကညင်ကိုင်	ကညင်ကိုင်	၃.၀၀	၈	၃၀၄	၁:၃၈
၂၃	အလက-လေယာဉ်ကွင်း	လေယာဉ်ကွင်း	၅.၄၂၀	၁၄	၂၆၅	၁:၁၉
မြို့နယ်ချုပ်				၂၈၁	၇၄၀၂	၁:၂၆

(၄) အလကကျောင်းခွဲများ

စဉ်	ကျောင်းအမည်	တည်နေရာ	အကျယ် အဝန်း (ဧက)	ဆရာ/ ဆရာမ ဦးရေ	ကျောင်း သား/ သူဦးရေ	ဆရာနှင့် ကျောင်း သားအချိုး
၁	အလက (ခွဲ) -ဇရပ်ကွက်	(ဇ)ရပ်ကွက်၊	၁.၁၃၃	၂၁	၆၉၄	၁:၃၃
၂	အလက (ခွဲ)ဇင်ရွဲလေး	ဇင်ရွဲလေးကျေးရွာ	၂၀.၀၀	၁၂	၈၈	၁:၀၇
၃	အလက (ခွဲ)သင်္ဃန်းကြီး	သင်္ဃန်းကြီး	၅.၀၀၀	၁၂	၁၉၉	၁:၁၇
၄	အလက (ခွဲ)အမတ်	အမတ်ကျေးရွာ	၅.၀၁၀	၁၂	၃၀၂	၁:၂၅
၅	အလက (ခွဲ)ရေတွင်းကုန်း	ရေတွင်းကုန်း	၅.၀၉၀	၇	၁၆၆	၁:၂၄
၆	အလက (ခွဲ)ဇင်ရွဲ	ဇင်ရွဲကျေးရွာ	၅.၀၀	၉	၁၂၁	၁:၁၃
၇	အလက (ခွဲ)မင်းဘူးစု	မင်းဘူးစုကျေးရွာ	၃.၈၅၀	၆	၃၀၅	၁:၅၁
၈	အလက (ခွဲ)ကညင်ကွင်း	ကညင်ကွင်း	၅.၀၅၀	၉	၂၄၉	၁:၂၈
၉	အလက (ခွဲ)စလူဆိပ်	စလူဆိပ်ကျေးရွာ	၆.၀၀	၇	၂၈၉	၁:၄၁
၁၀	အလက (ခွဲ)အောင်လှိုင်ကုန်း	အောင်လှိုင်ကုန်း	၃.၈၄၀	၈	၂၃၅	၁:၂၉
၁၁	အလက (ခွဲ)ဒရယ်ဖြူကြီး	ဒရယ်ဖြူကြီး	၅.၀၀	၁၁	၁၅၄	၁:၁၄
၁၂	အလက (ခွဲ)ပကိတ်	ညောင်လန်း	၁.၀၂၀	၁၀	၁၃၅	၁:၁၃
၁၃	အလက (ခွဲ)ကျွန်းချောင်း	ကျွန်းချောင်း	၃.၀၀	၈	၂၈၂	၁:၃၅
၁၄	အလက (ခွဲ)ဝါးကုန်း	ဝါးကုန်းကျေးရွာ	၂.၀၅၀	၉	၈၄	၁:၀၉
၁၅	အလက (ခွဲ)နေရာပျံချီ	နေရာပျံချီကျေးရွာ	၃.၈၈	၁၂	၃၅၀	၁:၂၉

စဉ်	ကျောင်းအမည်	တည်နေရာ	အကျယ် အဝန်း (ဧက)	ဆရာ/ ဆရာမ ဦးရေ	ကျောင်း သား/ သူဦးရေ	ဆရာနှင့် ကျောင်း သားအချိုး
၁၆	အလက (ခွဲ)မိချောင်းအိုင်	မိချောင်းအိုင်	၁.၃၅၀	၁၄	၄၁၁	၁:၂၉
၁၇	အလက (ခွဲ)တာလူဖာတော	တာလူဖာတော	၅.၀၀	၁၃	၄၁၉	၁:၃၂
၁၈	အလက (ခွဲ)ဇီးဖြူ	ဇီးဖြူကျေးရွာ	၁.၀၅၀	၉	၁၀၆	၁:၁၂
၁၉	အလက (ခွဲ)ကျွန်းချောင်း	ဘီတွတ်ကျေးရွာ	၁.၀၀	၁၁	၁၄၅	၁:၁၃
၂၀	အလက (ခွဲ)သပြေချောင်း	သပြေချောင်း	၃.၀၀	၁၂	၂၈၁	၁:၂၃
၂၁	အလက (ခွဲ)အောင်လှိုင်ဖျား	အောင်လှိုင်ဖျား	၅.၈၀	၁၄	၃၇၆	၁:၂၇
၂၂	အလက (ခွဲ)ဘုန်းကြီးကုန်း	ဘုန်းကြီးကုန်း	၃.၀၁၀	၁၂	၄၀၀	၁:၃၃
၂၃	အလက (ခွဲ)ဘိုင်းဒေါင့်ချောင်း	ဘိုင်းဒေါင့်ချောင်း	၃.၂၈၀	၁၃	၃၅၂	၁:၂၇
၂၄	အလက (ခွဲ)အတွင်းရေဆိုင်	အတွင်းရေဆိုင်	၁.၆၀၀	၁၂	၂၃၇	၁:၂၀
၂၅	အလက (ခွဲ)ပန်းတုံးကွင်း	ပန်းတုံးကွင်း	၂.၂၆၀	၉	၂၃၆	၁:၂၆
၂၆	အလက (ခွဲ)အနောက် ချောင်းမြဲကြီး	အနောက်ချောင်းမြဲကြီး	၃.၀၀	၉	၃၀၄	၁:၃၃
၂၇	အလက (ခွဲ)အမတ်ကလေး	အမတ်ကလေး	၂.၆၅၀	၆	၁၇၃	၁:၂၉
၂၈	အလက (ခွဲ)လွဇာ	လွဇာကျေးရွာ	၃.၁၅၀	၁၄	၂၉၈	၁:၂၁
၂၉	အလက (ခွဲ)ဘေးပေါက်	ဘေးပေါက်ကျေးရွာ	၃.၅၆၀	၁၀	၃၆၈	၁:၃၇
၃၀	အလက (ခွဲ)အရာတော်	အရာတော်ကျေးရွာ	၅.၂၈၀	၁၁	၂၃၄	၁:၂၁
၃၁	အလက (ခွဲ)ခရေကုန်း အောက်ကျင်း	ခရေကုန်းအောက်ကျင်း ကျေးရွာ	၀.၆၆၀	၇	၁၄၅	၁:၂၁
၃၂	အလက (ခွဲ)ကျောက်တန်းလေး	ကျောက်တန်းလေး	၁.၇၈၀	၇	၂၄၄	၁:၃၅
၃၃	အလက (ခွဲ)မြိုင်ချောင်း	မြိုင်ချောင်း	၃.၀၀	၉	၂၀၉	၁:၂၃
၃၄	အလက (ခွဲ)ရွှေနန်းချောင်း	ရွှေနန်းချောင်း	၂.၂၉၀	၅	၁၅၀	၁:၃၀
၃၅	အလက (ခွဲ)ကွကလေး	ကွကလေးကျေးရွာ	၂.၉၂၀	၆	၁၆၃	၁:၂၇
၃၆	အလက (ခွဲ)ဥယျာဉ်ကုန်း	ဥယျာဉ်ကုန်း	၄.၅၀	၇	၁၄၇	၁:၂၁
၃၇	အလက (ခွဲ)ရွေးချောင်း	ရွေးချောင်းကျေးရွာ	၁.၂၀	၈	၁၇၅	၁:၂၂
၃၈	အလက (ခွဲ)လေးဆိပ်	လေးဆိပ်ကျေးရွာ	၁.၄၈၀	၅	၁၇၂	၁:၃၄
၃၉	အလက (ခွဲ)အုတ်တွင်း	အုတ်တွင်းကျေးရွာ	၀.၉၁	၆	၁၇၁	၁:၂၉
၄၀	အလက (ခွဲ)ရေဆိုင်ကုန်း	ရေဆိုင်ကုန်း	၀.၉၂၀	၁၂	၃၄၇	၁:၂၉
၄၁	အလက (ခွဲ)ကွင်းပေါက်	ကွင်းပေါက်	၅.၀၀	၉	၂၂၉	၁:၂၅
	မြို့နယ်ချုပ်			၄၀၃	၁၀၁၄၅	၁:၂၅

(၅) မူလတန်းလွန်ကျောင်းများ

စဉ်	မြို့နယ်/မြို့	ကျောင်းအရေအတွက်	ဆရာ/ဆရာမ ဦးရေ	ကျောင်းသား/သူဦးရေ	ဆရာနှင့် ကျောင်း သား အချိုး
၁	လပွတ္တာ	၇၆	၅၅၂	၁၁၇၁၇	၁ : ၂၁
၂	(၃)မိုင်	-	-	-	-
၃	ပြင်စလူ	-	-	-	-
မြို့နယ်ချုပ်		၇၆	၅၅၂	၁၁၇၁၇	၁ : ၂၁

(၆) အမကကျောင်းများ

စဉ်	မြို့နယ်/မြို့	ကျောင်းအရေအတွက်	ဆရာ/ဆရာမ ဦးရေ	ကျောင်းသား / သူဦးရေ	ဆရာနှင့်ကျောင်း သား အချိုး
၁	လပွတ္တာ	၂၃၂	၉၂၀	၁၅၉၇၉	၁ : ၁၇
၂	(၃)မိုင်	-	-	-	-
၃	ပြင်စလူ	၁	၃	၆၆	၁ : ၂၂
မြို့နယ်ချုပ်		၂၃၂	၉၂၀	၁၅၉၇၉	၁ : ၁၇

(၇) မူလတန်းကြိုကျောင်း

စဉ်	ကျောင်းအမည်	တည်နေရာ	ဆရာ/ဆရာမ ဦးရေ	ကျောင်းသား / သူဦးရေ	အချိုး
၁	အထက-အိုင်မ	အိုင်မ	၃	၆၅	၁ : ၂၁
၂	အထက-ကန်ဘက်	ကန်ဘက်	၂	၃၀	၁ : ၁၅
၃	အထက-ကြာကန်	ကြာကန်	၂	၂၀	၁ : ၁၀
၄	အထက (၃)လပွတ္တာ	(၃)ရပ်ကွက်	၂	၅၈	၁ : ၂၉
၅	အလက-ကုန်းကြီး	ကုန်းကြီး	၁	၂၄	၁ : ၂၄
၆	အလက-ပိန္နဲတောင်	ပိန္နဲတောင်	၁	၁၅	၁ : ၁၅
၇	အလက-မောင်းဒီး	မောင်းဒီး	၂	၁၃	၁ : ၀၆
၈	အလက (ခွဲ)၉	(၆)ရပ်ကွက်	၂	၃၅	၁ : ၁၇
၉	အလက (ခွဲ)-လေယာဉ်ကွင်း	လေယာဉ်ကွင်း	၁	၂၅	၁ : ၃၀
၁၀	အလက (ခွဲ) အောင်လှိုင်ကုန်း	အောင်လှိုင်ကုန်း	၂	၂၃	၁ : ၁၁
၁၁	အလက (ခွဲ)ဆားကျင်း	ဆားကျင်း	၁	၂၃	၁ : ၂၃

စဉ်	ကျောင်းအမည်	တည်နေရာ	ဆရာ/ဆရာမဦးရေ	ကျောင်းသား/သူဦးရေ	အချိုး
၁၂	မူလွန် (၄)	(၅)ရပ်ကွက်	၃	၇၀	၁:၂၃
၁၃	အမက (၅)	(၆)ရပ်ကွက်	၁	၂၀	၁:၂၀
၁၄	အမက (၆)	(၉)ရပ်ကွက်	၃	၄၀	၁:၁၃
၁၅	အမက-ကွင်းယား	ကွင်းယား	၂	၂၇	၁:၁၃
၁၆	အမက-ချောင်းကြီး	ချောင်းကြီး	၁	၁၁	၁:၁၁
၁၇	အမက-ကျောက်မှော်	ကျောက်မှော်	၂	၁၃	၁:၀၆
၁၈	အမက-အစုလေး	အစုလေး	၁	၆	၁:၀၆
၁၉	အမက-ချောင်းဖျား	ချောင်းဖျား	၂	၁၃	၁:၀၆
မြို့နယ်ချုပ်			၃၄	၅၃၁	၁:၁၅

(ဃ) ဘုန်းတော်ကြီးသင် ပညာရေးကျောင်း

စဉ်	ကျောင်းအမည်	တည်နေရာ	ဆရာ/ဆရာမဦးရေ	ကျောင်းသား / သူဦးရေ	အချိုး
၁	မူလွန်-ပရဟိတ	ညောင်လိန်	၈	၃၁၆	၁:၄၀
၂	အမက-မင်္ဂလာသိဒ္ဓိ	(၂)ရပ်ကွက်၊ပြင်စလူ	၂	၈၁	၁:၄၀
၃	အမက-ရန်ကင်းတောင်	လ/မြောက်	၂	၈၁	၁:၄၀
၄	အမက-မရမ်း	မရမ်းကျေးရွာ	၂	၈၁	၁:၄၀
၅	အမက-ကံဆိပ်	ကံဆိပ်ကျေးရွာ	၁	၂၉	၁:၂၉
၆	အမက-ညီနောင်	ညီနောင်ကျေးရွာ	၂	၈၄	၁:၄၂
၇	အမက-ဝဲဒေါင့်ကံစု	ဝဲဒေါင့်ကံစု	၁	၃၅	၁:၃၅
၈	အမက-ကနုကမာ	ကနုကမာ	၁	၂၇	၁:၂၇
မြို့နယ်ချုပ်			၂၉	၇၃၄	၁:၃၉

(င) ကျောင်းနေအရွယ်ကလေးများ ကျောင်းအပ်နှံမှု

စဉ်	မြို့နယ်/မြို့	(၅)နှစ်ပြည့်ကလေး			ကျောင်းအပ်နှံမှု			ကျောင်းအပ်နှံမှု
		ကျား	မ	ပေါင်း	ကျား	မ	ပေါင်း	
	လပွတ္တာ	၃၁၉၃၈	၃၁၈၈၄	၆၃၈၂၂	၃၁၉၃၈	၃၁၈၈၄	၆၃၈၂၂	၁၀၀
	လပွတ္တာ(၃)မိုင်	၃၈	၄၇	၈၅	၃၅	၄၁	၇၆	၈၉
	ပြင်စလူ	၉၀	၉၉	၁၈၉	၈၁	၉၂	၁၇၃	၉၁.၅၃
မြို့နယ်ချုပ်		၃၂၀၆၆	၃၂၀၃၀	၆၄၀၉၆	၃၂၀၅၄	၃၂၀၁၇	၆၄၀၇၁	၉၉.၉၆

(စ) တက္ကသိုလ်ဝင်တန်း အောင်မြင်မှု

၂၀၁၇ ခုနှစ်၊ ဧပြီလမှ ၂၀၁၈ ခုနှစ်၊ မတ်လအထိ အပိုင်း (၁)ပါ စာရင်းအတိုင်း ဖြစ်ပါသည်။

(ဆ) စာတတ်မြောက်မှုရာနှုန်း

စဉ်	မြို့နယ်/မြို့	မြို့နယ်လူဦးရေ	(၁၅)နှစ်အထက်လူဦးရေ	စာတတ်မြောက်ဦးရေ	စာတတ်မြောက်မှုနှုန်း
၁	လပွတ္တာ	၃၂၇၁၁၅	၂၃၁၇၆၃	၃၁၀၉၇၀	၉၅.၀၆
၂	လပွတ္တာ(၃)မိုင်	၂၀၃၂	၁၅၈၀	၁၈၄၅	၉၀.၈၀
၃	ပြင်စလူ	၂၄၅၆	၁၉၅၀	၂၂၉၀	၉၃.၂၄
မြို့နယ်ချုပ်		၃၃၁၆၀၃	၂၃၅၂၉၃	၃၂၅၁၀၅	၉၅.၀၂

(ဇ) သင်ကြားမှု၊ သင်ယူမှု၊ အထောက်အကူပြု စာသင်ခန်းများ ဖွင့်လှစ်နိုင်မှု အခြေအနေ

(၁) အထက ကျောင်းများ

၂၀၁၇ ခုနှစ်၊ ဧပြီလမှ ၂၀၁၈ ခုနှစ်၊ မတ်လအထိ အပိုင်း (၁)ပါ စာရင်းအတိုင်း ဖြစ်ပါသည်။

(၂) အလက ကျောင်းများ

၂၀၁၇ ခုနှစ်၊ ဧပြီလမှ ၂၀၁၈ ခုနှစ်၊ မတ်လအထိ အပိုင်း (၁)ပါ စာရင်းအတိုင်း ဖြစ်ပါသည်။

(၃) အမက ကျောင်းများ

၂၀၁၇ ခုနှစ်၊ ဧပြီလမှ ၂၀၁၈ ခုနှစ်၊ မတ်လအထိ အပိုင်း (၁)ပါ စာရင်းအတိုင်း ဖြစ်ပါသည်။

(ဈ) စာကြည့်တိုက်များ ဖွင့်လှစ်နိုင်မှု

စဉ်	မြို့နယ်/မြို့	အုပ်ချုပ် ရေး	ပညာရေး	ပြန်ဆက်	ဘုန်ကြီးကျောင်း	အခြား	ပေါင်း
၁	လပွတ္တာ	၆၂	၇၈	၂၄	-	၃၄၀	၅၀၄
၂	လပွတ္တာ(၃)မိုင်	-	၁	၁	-	-	၂
၃	ပြင်စလူ	၁	၁	၁	-	-	၃
မြို့နယ် ချုပ်		၆၃	၈၀	၂၆	-	၃၄၀	၅၀၉

**ကျန်းမာရေးကဏ္ဍ**

၄၂။ လပွတ္တာမြို့နယ်၏ ကျန်းမာရေးကဏ္ဍဆိုင်ရာ အချက်အလက်များမှာ အောက်ပါအတိုင်း ဖြစ်ပါသည်-

(က) ဆေးရုံများ

၂၀၁၇ ခုနှစ်၊ ဧပြီလမှ ၂၀၁၈ ခုနှစ်၊ မတ်လအထိ အပိုင်း (၁)ပါ စာရင်းအတိုင်း ဖြစ်ပါသည်။

(ခ) ဆေးပေးခန်းများ

၂၀၁၇ ခုနှစ်၊ ဧပြီလမှ ၂၀၁၈ ခုနှစ်၊ မတ်လအထိ အပိုင်း (၁)ပါ စာရင်းအတိုင်း ဖြစ်ပါသည်။

(ဂ) ကျေးလက်ကျန်းမာရေးဌာန/ဌာနခွဲ

၂၀၁၇ ခုနှစ်၊ ဧပြီလမှ ၂၀၁၈ ခုနှစ်၊ မတ်လအထိ အပိုင်း (၁)ပါ စာရင်းအတိုင်း ဖြစ်ပါသည်။

(ဃ) ကျန်းမာရေးစောင့်ရှောက်မှု

စဉ်	မြို့နယ်/ မြို့	လူဦးရေ	ဆရာဝန်မှ ကျန်းမာရေး စောင့်ရှောက်မှုနှုန်း		သူနာပြုမှ ကျန်းမာရေး စောင့်ရှောက်မှုနှုန်း		လက်ထောက် ကျန်းမာရေးမှူးမှ ကျန်းမာရေး စောင့်ရှောက်မှုနှုန်း	
			ဆရာဝန် ဦးရေ	ဆရာဝန် နှင့် လူဦးရေ အချိုး	သူနာပြု ဦးရေ	သူနာပြုနှင့် လူဦးရေ အချိုး	လ/ထ ကျန်းမာ ရေးမှူး ဦးရေ	လ/ထ ကျန်းမာရေးမှ ူးနှင့် လူဦးရေ အချိုး
၁	လပွတ္တာ	၃၂၇၁၁၅	၂	၁:၁၆၃၅၅၇	၃	၁:၁၀၉၀၃၈	၁၅	၁:၂၁၈၀၇
၂	(၃)မိုင်	၂၀၃၂	၂၅	၁:၈၁	၈၅	၁:၂၃	၁	၁:၂၀၃၂
၃	ပြင်စလူ	၂၄၅၆	၁	၁:၂၄၅၆	၇	၁:၃၅၀	-	-
မြို့နယ်ချုပ်		၃၃၁၆၀၃	၅၆	၁:၅၉၁၃	၇၈	၁:၄၂၄၅	၁၆	၁:၂၇၅၆၆

( င ) ဒေသတွင်းအများဆုံးဖြစ်တတ်သောရောဂါများ

စဉ်	မြို့နယ်/မြို့	ရောဂါအမျိုးအစား									
		ငှက်ဖျား		ဝမ်းလျှော		တီဘီ		ဝမ်းကိုက်		အသည်းရောင်	
		ဖြစ်	သေ	ဖြစ်	သေ	ဖြစ်	သေ	ဖြစ်	သေ	ဖြစ်	သေ
၁	လပွတ္တာ	-	-	၈၂၁	-	၂၂၈	-	၂၃၉	-	၂	၁
၂	လပွတ္တာ (၃)မိုင်	-	-	၃၂	-	၄၉	-	-	-	၁၃	-
၃	ပြင်စလူ	-	-	-	-	-	-	-	-	-	-
မြို့နယ်ချုပ်		-	-	၈၅၃	-	၂၇၇	-	၂၃၉	-	၁၅	၁

( စ ) HIV/AIDS -ရောဂါ ဖြစ်ပွား/ သေဆုံးဦးရေ

စဉ်	မြို့နယ်/မြို့	၂၀၁၇-၂၀၁၈		၂၀၁၈ခုနှစ် ဧပြီလမှ စက်တင်ဘာလအထိ	
		ဖြစ်	သေ	ဖြစ်	သေ
၁	လပွတ္တာ	၁၁၂	၀	၁၅၉	-
၂	လပွတ္တာ (၃)မိုင်	-	-	-	-
၃	ပြင်စလူ	-	-	-	-
မြို့နယ်ချုပ်		၁၁၂	၀	၁၅၉	-

( ဆ ) ကျန်းမာရေးဆိုင်ရာ အညွှန်းကိန်းများ

စဉ်	မြို့နယ်/မြို့	မိခင်ဦးရေ	ကလေးဦးရေ	လူ (၁၀၀၀) လျှင်			
				မွေးနှုန်း	မိခင်သေနှုန်း	မွေးကင်းစကလေးသေနှုန်း	ကိုယ်ဝန်ပျက်နှုန်း
၁	လပွတ္တာ	၆၃၉၀	၅၉၄၀	၈.၃	-	၇.၄	၃၂.၀၇
၂	လပွတ္တာ (၃)မိုင်	-	-	-	-	-	-
၃	ပြင်စလူ	၉၀	၈၄	၂၅.၅	-	-	၁၁.၆
မြို့နယ်ချုပ်		၆၄၈၀	၆၀၂၄	၈.၄	-	၇.၄	၃၅.၁၈



**လူမှုရေးအသင်းအဖွဲ့များ**

၄၃။ လပွတ္တာမြို့နယ်ရှိ လူမှုရေးအသင်းအဖွဲ့များဆိုင်ရာ အချက်အလက်များမှာ အောက်ပါအတိုင်းဖြစ်ပါသည်-

(က) INGO

၂၀၁၇ ခုနှစ်၊ ဧပြီလမှ ၂၀၁၈ ခုနှစ်၊ မတ်လအထိ အပိုင်း (၁)ပါ စာရင်းအတိုင်း ဖြစ်ပါသည်။

(ခ) NGO (ဦးရေ)

စဉ်	မြို့နယ်/ မြို့	အမျိုးသမီး ရေးရာ	မိခင်/ကလေး အသင်း	စစ်မှုထမ်း ဟောင်း	ကြက်ခြေနီ	အရန်မီး သတ်
	လပွတ္တာ	၃၈၄၉၃	၂၁၈၃၆	၁၈၀	၁၃၄၆	၂၂၃၀
	လပွတ္တာ (၃)မိုင်	၂၀	၂၀	၅	၄	၁၀
	ပြင်စလူ	၁၃၀	၁၀၀	-	၁၀	၃၅
	<b>မြို့နယ်ချုပ်</b>	<b>၃၈၆၄၃</b>	<b>၂၁၉၅၆</b>	<b>၁၈၅</b>	<b>၁၃၆၀</b>	<b>၂၂၇၅</b>

(ဂ) အသင်းအဖွဲ့များ

၂၀၁၇ ခုနှစ်၊ ဧပြီလမှ ၂၀၁၈ ခုနှစ်၊ မတ်လအထိ အပိုင်း (၁)ပါ စာရင်းအတိုင်း ဖြစ်ပါသည်။

**အားကစားနှင့် ဖျော်ဖြေရေးလုပ်ငန်းများ**

၄၄။ လပွတ္တာမြို့နယ်ရှိ အားကစားနှင့် ဖျော်ဖြေရေးလုပ်ငန်းများဆိုင်ရာ အချက်အလက်များမှာ အောက်ပါအတိုင်းဖြစ်ပါသည်-

၂၀၁၇ ခုနှစ်၊ ဧပြီလမှ ၂၀၁၈ ခုနှစ်၊ မတ်လအထိ အပိုင်း (၁)ပါ စာရင်းအတိုင်း ဖြစ်ပါသည်။

**အခန်း (၈)**

**ဘာသာရေးဆိုင်ရာအချက်အလက်များ**

**ဗုဒ္ဓဘာသာဆိုင်ရာ အဆောက်အဦများနှင့် သာသနာဝင်ပုဂ္ဂိုလ်များ**

၄၅။ လပွတ္တာမြို့နယ်ရှိဗုဒ္ဓဘာသာဆိုင်ရာအဆောက်အဦများနှင့် သာသနာဝင်ပုဂ္ဂိုလ်များ ဆိုင်ရာ အချက်အလက်များအား အောက်ပါ အတိုင်း ဖော်ပြအပ်ပါသည်-

(က) သာသနိကအဆောက်အဦများ

၂၀၁၇ ခုနှစ်၊ ဧပြီလမှ ၂၀၁၈ ခုနှစ်၊ မတ်လအထိ အပိုင်း (၁)ပါ စာရင်းအတိုင်း ဖြစ်ပါသည်။

(ခ) ရဟန်းသံဃာနှင့်သီလရှင်များ

စဉ်	မြို့/မြို့နယ်	ရဟန်း	သာမဏေ	သီလရှင်
၁	လပွတ္တာ	၉၆၅	၄၂၃	၇၆
၂	လပွတ္တာ(၃)မိုင်	၄	-	-
၃	ပြင်စလူ	၄	၄	-
မြို့နယ်ချုပ်		၉၇၃	၄၂၇	၇၆

(ဂ) ထင်ရှားသည့်ဘုရား၊စေတီနှင့်ပုထိုးများ

၂၀၁၇ ခုနှစ်၊ ဧပြီလမှ ၂၀၁၈ ခုနှစ်၊ မတ်လအထိ အပိုင်း (၁)ပါ စာရင်းအတိုင်း ဖြစ်ပါသည်။

(ဃ) ထင်ရှားသည့်ဘုန်းတော်ကြီးကျောင်းများ

၂၀၁၇ ခုနှစ်၊ ဧပြီလမှ ၂၀၁၈ ခုနှစ်၊ မတ်လအထိ အပိုင်း (၁)ပါ စာရင်းအတိုင်း ဖြစ်ပါသည်။

အခြားဘာသာရေးအဆောက်အဦများ

၄၆။ လပွတ္တာမြို့နယ်ရှိ အခြားဘာသာရေးအဆောက်အဦများနှင့် ဆိုင်သော အချက်အလက်များအား အောက်ပါအတိုင်း ဖော်ပြအပ်ပါသည် -

၂၀၁၇ ခုနှစ်၊ ဧပြီလမှ ၂၀၁၈ ခုနှစ်၊ မတ်လအထိ အပိုင်း (၁)ပါ စာရင်းအတိုင်း ဖြစ်ပါသည်။

သမိုင်းဝင်ထင်ရှားသော အဆောက်အဦနှင့်နေရာများ

၄၇။ လပွတ္တာမြို့နယ်ရှိသော သမိုင်းဝင်ထင်ရှားသော အဆောက်အဦနှင့် နေရာများမှာ အောက်ပါ အတိုင်း ဖြစ်ပါသည်-

၂၀၁၇ ခုနှစ်၊ ဧပြီလမှ ၂၀၁၈ ခုနှစ်၊ မတ်လအထိ အပိုင်း (၁)ပါ စာရင်းအတိုင်း ဖြစ်ပါသည်။

အခန်း (၉)

ဒေသဖွံ့ဖြိုးရေးဆိုင်ရာအချက်အလက်များ

ဒေသဖွံ့ဖြိုးရေးလုပ်ငန်းများ ဆောင်ရွက်နိုင်မှုအခြေအနေ

၄၈။ လပွတ္တာမြို့နယ်၏ ဒေသဖွံ့ဖြိုးရေးလုပ်ငန်းများ ဆောင်ရွက်မှု အခြေအနေမှာ အောက်ပါအတိုင်း ဖြစ်ပါသည်-

(က) ကျေးလက်ဒေသဖွံ့ဖြိုးတိုးတက်ရေးဦးစီးဌာနမှ ဆောင်ရွက်သည့်လုပ်ငန်းများ

(၁) မြို့- ကျေးလက်၊ ကျေးရွာချင်းဆက်လမ်းများ

စဉ်	လမ်းအရေအတွက်	အရှည် (မိုင်-မာလုံ)	အမျိုးအစား									
			ကတ္တရာ		ကျောက်ချော		မြဲသား		ဂဝံ		ကွန်ကရစ်	
			အရေအတွက်	မိုင်/မာလုံ	အရေအတွက်	မိုင်/မာလုံ	အရေအတွက်	မိုင်/မာလုံ	အရေအတွက်	မိုင်/မာလုံ	အရေအတွက်	မိုင်/မာလုံ
၁	၁	၂/၀.၄	-	-	၁	၂/၀.၄	-	-	-	-	-	-
မြို့နယ်ချုပ်	၁	၂/၀.၄	-	-	၁	၂/၀.၄	-	-	-	-	-	-

(၂) တံတားများ

စဉ်	တံတားအမည်	အရှည် (ပေ)	အမျိုးအစား	ဆောက်လုပ်မှုပုံစံ	
				အသစ်	ပြင်ထိန်း
၁	အုံတုန်ကုန်း	၇၁	သစ်သား	-	ပြင်ထိန်း
မြို့နယ်ချုပ်		၇၁	သစ်သား	-	ပြင်ထိန်း

(၃) သောက်သုံးရေရရှိရေးလုပ်ငန်း

စဉ်	လုပ်ငန်းတည် နေရာ	အမျိုးအစားနှင့်အတိုင်းအတာ					အကျိုးပြု အိမ်ခြေ
		ရေကန်	ရေတွင်း	အဝီစိ တွင်း	လျှို့ဝိတ်	မြစ်ရေ တင်	
၁	ပျဉ်ထောင်တွင်း	၁	-	-	-	-	၂၇၅
၂	ကညင်ချောင်း	-	၁	-	-	-	၁၇၅
၃	ကုလားကုန်း	-	၁	-	-	-	၁၆၅
မြို့နယ်ချုပ်		၁	၂	-	-	-	၆၁၆

(၄) လျှပ်စစ်မီးလင်းရေးလုပ်ငန်း

၂၀၁၇ ခုနှစ်၊ ဧပြီလမှ ၂၀၁၈ ခုနှစ်၊ မတ်လအထိ အပိုင်း(၁)ပါ စာရင်းအတိုင်း ဖြစ်ပါသည်။

(၅) မြစ်မီးရောင်ကျေးရွာစီမံကိန်းလုပ်ငန်း

၂၀၁၇ ခုနှစ်၊ ဧပြီလမှ ၂၀၁၈ ခုနှစ်၊ မတ်လအထိ အပိုင်း(၁)ပါ စာရင်းအတိုင်း ဖြစ်ပါသည်။

(၆) ကျေးလက်အိမ်ယာဖွံ့ဖြိုးရေးလုပ်ငန်း

၂၀၁၇ ခုနှစ်၊ ဧပြီလမှ ၂၀၁၈ ခုနှစ်၊ မတ်လအထိ အပိုင်း(၁)ပါ စာရင်းအတိုင်း ဖြစ်ပါသည်။

(၇) ကျေးလက်အိမ်သာလုပ်ငန်း

၂၀၁၇ ခုနှစ်၊ ဧပြီလမှ ၂၀၁၈ ခုနှစ်၊ မတ်လအထိ အပိုင်း(၁)ပါ စာရင်းအတိုင်း ဖြစ်ပါသည်။

(ခ) အစိုးရနှင့်ပြည်သူ့ဆောင်ရွက်သည့် ဒေသဖွံ့ဖြိုးရေးလုပ်ငန်းများ

၂၀၁၇ ခုနှစ်၊ ဧပြီလမှ ၂၀၁၈ ခုနှစ်၊ မတ်လအထိ အပိုင်း(၁)ပါ စာရင်းအတိုင်း ဖြစ်ပါသည်။

**မြို့ပြစီမံကိန်း (Town Plan) နှစ် (၃၀) အတွက် မြေအသုံးချမှုဆိုင်ရာ လျာထားချက်**

၄၉။ မြို့ပြစီမံကိန်း (Town Plan) နှစ် (၃၀) အတွက် မြေအသုံးချမှုဆိုင်ရာ လျာထားချက်မှာ အောက်ပါ အတိုင်း ဖြစ်ပါသည်-

၂၀၁၇ ခုနှစ်၊ ဧပြီလမှ ၂၀၁၈ ခုနှစ်၊ မတ်လအထိ အပိုင်း (၁) ပါ စာရင်း အတိုင်း ဖြစ်ပါသည်။

**အခန်း (၁၀)**

**အထွေထွေ**

**၅၀။ အခြားတင်ပြလိုသော အချက်များ**

၂၀၁၇ ခုနှစ်၊ ဧပြီလမှ ၂၀၁၈ ခုနှစ်၊ မတ်လအထိ အပိုင်း (၁) ပါ စာရင်း အတိုင်း ဖြစ်ပါသည်။

**နိဂုံး**

၅၁။ လပွတ္တာမြို့နယ်၏ ဒေသဆိုင်ရာအချက်အလက်များကို ဌာနဆိုင်ရာများမှ ပေးပို့သော အချက်အလက်များ၊ ဒေသဆိုင်ရာအချက်အလက် စာစောင်များ၊ မှတ်တမ်းများအပေါ်တွင် အခြေခံလျက် အကျဉ်းချုံးပြုစုထားခြင်းဖြစ်ပါသည်။ ဒေသဆိုင်ရာအချက်အလက်များအား မှတ်တမ်းတင်စုစည်း တင်ပြခြင်းအားဖြင့် လပွတ္တာမြို့နယ်တစ်ခုလုံး၏ အချက်အလက်နှင့် ဖွံ့ဖြိုးတိုးတက်မှုအခြေအနေများကို လေ့လာသိရှိနိုင်ပြီး မိမိတို့၏ လုပ်ငန်းများကို အထောက်အကူပြုမည်ဖြစ်ပါကြောင်း တင်ပြအပ်ပါသည်။

မြို့နယ်အုပ်ချုပ်ရေးမှူး  
မြို့နယ်အထွေထွေအုပ်ချုပ်ရေးဦးစီးဌာန  
လပွတ္တာမြို့နယ်

ရက်စွဲ၊ ၂၀၁၉ ခုနှစ်၊ ဖေဖော်ဝါရီလ ( ) ရက်