

ကန့်သတ်

ဧရာဝတီတိုင်းဒေသကြီး

လပွတ္တာခရိုင်

မြို့နယ်အထွေထွေအုပ်ချုပ်ရေးဦးစီးဌာန

လပွတ္တာမြို့နယ်

ဒေသဆိုင်ရာအချက်အလက်များ

ရက်စွဲ၊ ၂၀၂၄ ခုနှစ်၊ မတ်လ ၃၁ ရက်

ကန့်သတ်

မာတိကာ

ဒေသဆိုင်ရာအချက်အလက်များ

စဉ်	အကြောင်းအရာ	စာမျက်နှာ	
		မှ	ထိ
	မြေပုံ		
	အခန်း(၁) နိဒါန်း နှင့် ဒေသသမိုင်း		
၁။	နိဒါန်း	၁	၁
၂။	ဒေသသမိုင်းအကျဉ်း	၂	၄
	အခန်း(၂) ပထဝီဝင်အနေအထား		
၃။	တည်နေရာနှင့် အကျယ်အဝန်း	၄	၄
၄။	နယ်နိမိတ်	၄	၄
၅။	မြေမျက်နှာသွင်ပြင်	၅	၅
၆။	ရေဆင်း	၅	၅
၇။	ပင်လယ်ရေမျက်နှာပြင်အထက်အမြင့်	၅	၅
	အခန်း(၃) ရာသီဥတုနှင့်သဘာဝပတ်ဝန်းကျင်		
၈။	ရာသီဥတု	၅	၆
၉။	သဘာဝပေါက်ပင်	၆	၆
၁၀။	တောရိုင်းတိရစ္ဆာန်များ	၆	၆
၁၁။	သဘာဝပတ်ဝန်းကျင်လက်ရှိအခြေအနေ	၆	၆
၁၂။	သဘာဝပတ်ဝန်းကျင်ထိန်းသိမ်းရေးလုပ်ငန်းများ	၇	၇
၁၃။	သဘာဝဘေးအန္တရာယ် ကျရောက်မှု	၇	၇

စဉ်	အကြောင်းအရာ	စာမျက်နှာ	
		မှ	ထိ
	အခန်း(၄) လူဦးရေဆိုင်ရာအချက်အလက်များ		
၁၄။	နေထိုင်သည့်တိုင်းရင်းသားလူမျိုးစုများ	၈	၈
၁၅။	အိမ်ခြေ ၊ အိမ်ထောင်စုနှင့်လူဦးရေ (က)အိမ်ခြေ/အိမ်ထောင်စု (ခ)လူဦးရေ	၉	၉
		၉	၉
၁၆။	လူဦးရေတိုးနှုန်းနှင့် ကျား/မ အချိုး (က)လူဦးရေတိုးနှုန်းနှင့်ကျား/မ အချိုး (ခ)မွေးဖွား၊သေဆုံး၊ပြောင်းဝင်၊ပြောင်းထွက်လူဦးရေ	၁၀	၁၀
		၁၀	၁၀
၁၇။	ကိုးကွယ်သည့်ဘာသာ	၁၁	၁၁
၁၈။	နိုင်ငံခြားသားများနေထိုင်မှု	၁၁	၁၁
	အခန်း(၅) အုပ်ချုပ်ရေးဆိုင်ရာအချက်အလက်များ		
၁၉။	အုပ်ချုပ်ရေးနယ်မြေ ဖွဲ့စည်းမှု	၁၂	၁၂
၂၀။	ရွေးကောက်ပွဲဆိုင်ရာ ကိစ္စရပ်များ (က)မြို့နယ်ရွေးကောက်ပွဲကော်မရှင်အဖွဲ့ခွဲ အဖွဲ့ဝင်စာရင်း (ခ) ဆန္ဒမဲပေးပိုင်ခွင့်ရှိသူဦးရေ (ဂ) နိုင်ငံရေးပါတီများ (ဃ)ရွေးချယ်ခံရသောလွှတ်တော်ကိုယ်စားလှယ်များ	၁၂	၁၂
		၁၂	၁၂
		၁၂	၁၂
		၁၃	၁၃
	အခန်း(၆) စီးပွားရေးဆိုင်ရာ အချက်အလက်များ		
၂၁။	စီးပွားရေးဆိုင်ရာ ခြုံငုံသုံးသပ်ချက်	၁၃	၁၃

စဉ်	အကြောင်းအရာ	စာမျက်နှာ	
		မှ	ထိ
၂၂။	မြေအသုံးချမှု	၁၃	၁၄
၂၃။	ဆည်မြောင်းတာဝန်များနှင့်ဆည်ရေသောက်ရေယာ တာဝန်များ/ရေထိန်းတံခါးများ	၁၅	၁၇
၂၄။	စိုက်ပျိုးရေးလုပ်ငန်း (က) အဓိကသီးနှံ(၁၀)မျိုး စိုက်ပျိုးထုတ်လုပ်မှု (ခ) နှစ်ရှည်သီးနှံစိုက်ပျိုးမှုအခြေအနေ (ဂ) အခြားဈေးကွက်ဝင်သီးနှံများစိုက်ပျိုးထုတ်လုပ်မှု (ဃ) လယ်ယာသုံးစက်ကိရိယာ သုံးစွဲမှုအခြေအနေ (င) လယ်ယာသုံးထယ်ထွန်နှင့်ကျွဲနွားကောင်ရေ (စ) ဒေသတွင်းဆန်ဖူလုံမှုရာခိုင်နှုန်း (ဆ) ဒေသတွင်းဆီဖူလုံမှုရာခိုင်နှုန်း	၁၈ ၁၈ ၁၉ ၂၀ ၂၀ ၂၁ ၂၁	၁၈ ၁၉ ၁၉ ၂၀ ၂၀ ၂၁ ၂၁
၂၅။	မွေးမြူရေးလုပ်ငန်း (က) မွေးမြူရေးဇုန်များ (ခ) မြို့နယ်မွေးမြူရေး(ကောင်ရေ) (ဂ) မြို့နယ်အသားထုတ်လုပ်မှု(ပိဿာ) (ဃ) မြို့နယ်ကြက်/ဘဲ/ငှက်ဥထုတ်လုပ်မှု(လုံး) (င) နို့ထွက်ပစ္စည်းထုတ်လုပ်မှု (စ) မြို့နယ်ငါးပုစွန်မွေးမြူမှုအခြေအနေ (ဆ) ရေချို၊ ရေငန်ငါးဖမ်းလုပ်ငန်းမှ အသားထုတ်လုပ်မှု	၂၂ ၂၂ ၂၂ ၂၃ ၂၃ ၂၃ ၂၃	၂၂ ၂၂ ၂၂ ၂၃ ၂၃ ၂၃ ၂၃
၂၆။	စက်မှုလက်မှုလုပ်ငန်း (က) စက်မှုဇုန်များ (ခ) မြို့နယ်ရှိစက်ရုံများ (ဂ) မြို့နယ်ရှိအလုပ်ရုံများ (ဃ) အိမ်တွင်းစက်မှုလက်မှုလုပ်ငန်းများ	၂၄ ၂၄ ၂၄ ၂၅	၂၄ ၂၄ ၂၄ ၂၅

စဉ်	အကြောင်းအရာ	စာမျက်နှာ	
		မှ	ထိ
၂၇။	သစ်တောလုပ်ငန်းဆောင်ရွက်မှုအခြေအနေ		
	(က) သစ်တောများ	၂၅	၂၅
	(ခ) စီးပွားဖြစ်သစ်တောစိုက်ခင်း	၂၅	၂၅
	(ဂ) သစ်ထုတ်လုပ်မှု	၂၅	၂၅
	(ဃ) သစ်တောထွက်ပစ္စည်းများ	၂၆	၂၆
၂၈။	တွင်းထွက်ပစ္စည်းထုတ်လုပ်မှုလုပ်ငန်း		
	(က) ဓာတ်သတ္တုတူးဖော်ထုတ်လုပ်မှု	၂၆	၂၆
	(ခ) ကျောက်မျက်တူးဖော်ထုတ်လုပ်မှု	၂၆	၂၆
၂၉။	စွမ်းအင်နှင့်လျှပ်စစ်ကဏ္ဍ ဓာတ်ဆီ/ဒီဇယ် အရောင်းဆိုင်များ	၂၇	၂၇
၃၀။	ပို့ဆောင်ရေးနှင့်လမ်းပန်းဆက်သွယ်ရေးလုပ်ငန်း		
	(က) လေကြောင်းလမ်း	၂၇	၂၇
	(ခ) ရထားလမ်းနှင့်ဘူတာရုံများ	၂၈	၂၈
	(ဂ) ရေကြောင်းလမ်း	၂၈	၂၈
	(ဃ) ကားဂိတ်များ	၂၈	၂၉
၃၁။	လမ်းဦးစီးဌာနလုပ်ငန်းများ		
	(က) ကားလမ်းများ	၂၉	၃၀
	(ခ) မြို့နယ်ချင်းဆက်လမ်းများ	၃၀	၃၀
	(ဂ) တံတားများ	၃၀	၃၁
	(ဃ) လမ်း၊ တံတားသုံးစက်ကိရိယာများ	၃၁	၃၁
	(င) လမ်း၊ တံတားအသုံးပြုခကောက်ခံသည့်လုပ်ငန်း	၃၁	၃၁

စဉ်	အကြောင်းအရာ	စာမျက်နှာ	
		မှ	ထိ
၃၂။	ဟိုတယ်နှင့်ခရီးသွားလုပ်ငန်း		
	(က) (၁) ဟိုတယ်၊	၃၂	၃၂
	(၂) မိုတယ်၊အင်း၊ တည်းခိုခန်း	၃၂	၃၂
	(ခ) ကမ်းခြေ/ အပန်းဖြေနေရာ	၃၂	၃၂
၃၃။	သမဝါယမအသင်းများ	၃၂	၃၂
၃၄။	စီးပွားရေးဆိုင်ရာ အခြေခံအဆောက်အအုံများ		
	(က) ကုမ္ပဏီ၊ ကုန်စည်ဒိုင်၊ပွဲရုံ၊ဈေးနှင့်ကုန်တိုက်များ	၃၃	၄၂
	(ခ) ဘဏ်များ	၄၃	၄၃
	(ဂ) စတိုးဆိုင်နှင့်အရောင်းဆိုင်များ	၄၃	၄၄
၃၅။	စည်ပင်သာယာရေးလုပ်ငန်းများ		
	(က) ဈေးလုပ်ငန်း	၄၄	၄၄
	(ခ) သောက်သုံးရေရရှိရေးလုပ်ငန်း	၄၄	၄၅
	(ဂ) သန့်ရှင်းရေးလုပ်ငန်း	၄၅	၄၅
	(ဃ) လမ်း၊ တံတားလုပ်ငန်း	၄၅	၄၆
၃၆။	ပုံနှိပ်လုပ်ငန်းနှင့် မီဒီယာလုပ်ငန်းများ		
	(က) ပုံနှိပ်လုပ်ငန်းနှင့် တေးသံသွင်း၊ ဗွီဒီယို	၄၆	၄၆
	(ခ) မီဒီယာလုပ်ငန်းများ	၄၇	၄၇
၃၇။	ပြည်တွင်း အသားတင်ထုတ်လုပ်မှုနှင့်ဝန်ဆောင်မှု တန်ဖိုး	၄၇	၄၇
၃၈။	လူတစ်ဦးချင်းဝင်ငွေ	၄၇	၄၇

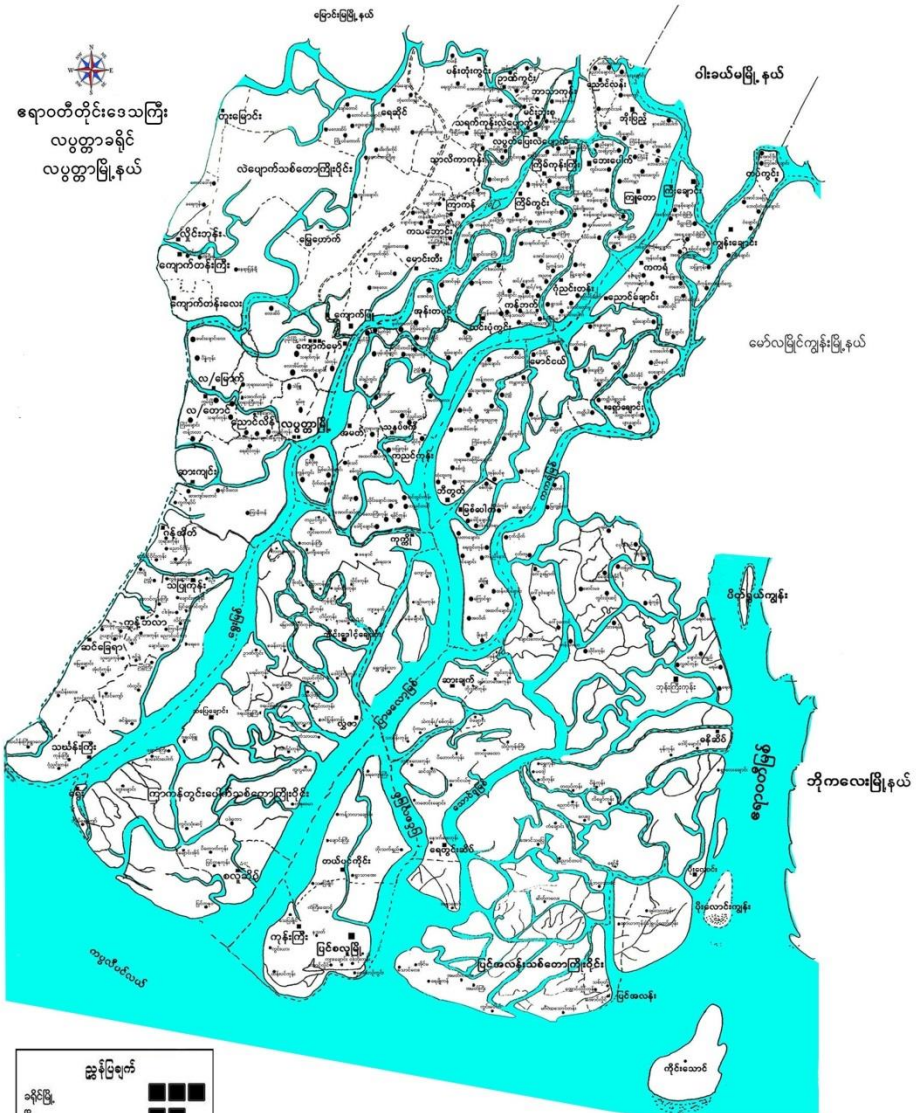
စဉ်	အကြောင်းအရာ	စာမျက်နှာ	
		မှ	ထိ
၃၉။	အသက်မွေးဝမ်းကြောင်းလုပ်ငန်းအလိုက် အလုပ်လုပ်သူဦးရေ	၄၈	၄၈
၄၀။	အလုပ်လုပ်နိုင်သူဦးရေနှင့် အလုပ်လက်မဲ့ဦးရေ	၄၈	၄၈
	အခန်း(၇) လူမှုရေးဆိုင်ရာ အချက်အလက်များ		
၄၁။	ပညာရေးကဏ္ဍ		
	(က) အဆင့်မြင့်ပညာ	၄၉	၄၉
	(ခ) အခြေခံပညာ	၄၉	၅၅
	(ဂ) မူလတန်းကြိုကျောင်း	၅၆	၅၆
	(ဃ) ဘုန်းတော်ကြီးသင်ပညာရေးကျောင်း	၅၆	၅၆
	(င) ကျောင်းနေအရွယ်ကလေးများ ကျောင်းအပ်နှံမှု	၅၆	၅၆
	(စ) တက္ကသိုလ်ဝင်တန်းအောင်မြင်မှု	၅၇	၅၇
	(ဆ) စာတတ်မြောက်မှု ရာခိုင်နှုန်း	၅၇	၅၇
	(ဇ) သင်ကြားမှု သင်ယူမှုအထောက်အကူပြုစာသင်ခန်းများဖွင့်လှစ်နိုင်မှု	၅၇	၅၈
	(ဈ) စာကြည့်တိုက်များဖွင့်လှစ်နိုင်မှု	၅၈	၅၈
၄၂။	ကျန်းမာရေးကဏ္ဍ		
	(က) ဆေးရုံများ	၅၉	၅၉
	(ခ) ဆေးပေးခန်းများ	၅၉	၅၉
	(ဂ) ကျေးလက်ကျန်းမာရေးဌာန/ဌာနခွဲ	၅၉	၆၃
	(ဃ) ကျန်းမာရေးစောင့်ရှောက်မှု	၆၄	၆၄
	(င) ဒေသတွင်း အများဆုံးဖြစ်တတ်သောရောဂါများ	၆၄	၆၄
	(စ) HIV/ AIDS-ရောဂါ ဖြစ်ပွား/ သေဆုံးဦးရေ	၆၄	၆၄

စဉ်	အကြောင်းအရာ	စာမျက်နှာ	
		မှ	ထိ
	(ဆ) ကျန်းမာရေးဆိုင်ရာ အညွှန်းကိန်းများ	၆၅	၆၅
၄၃။	လူမှုရေးအသင်းအဖွဲ့များ		
	(က) INGO	၆၅	၆၅
	(ခ) NGO (ဦးရေ)	၆၆	၆၆
	(ဂ) အသင်းအဖွဲ့များ	၆၆	၆၈
၄၄။	အားကစားနှင့်ပျော်ဖြေရေးလုပ်ငန်းများ	၆၈	၆၈
	အခန်း(၈) ဘာသာရေးဆိုင်ရာအချက်အလက်များ		
၄၅။	ဗုဒ္ဓဘာသာဆိုင်ရာအဆောက်အဦများနှင့်သာသနာဝင်ပုဂ္ဂိုလ်များ		
	(က) သာသနိကအဆောက်အဦများ	၆၉	၆၉
	(ခ) ရဟန်းသံဃာနှင့်သီလရှင်များ	၆၉	၆၉
	(ဂ) ထင်ရှားသည့်ဘုရား၊စေတီ၊ပုထိုးများ	၇၀	၇၀
	(ဃ) ထင်ရှားသည့်ဘုန်းတော်ကြီးကျောင်းများ	၇၀	၇၀
၄၆။	အခြားဘာသာရေးအဆောက်အဦများ	၇၁	၇၁
၄၇။	သမိုင်းဝင်ထင်ရှားသောအဆောက်အဦနှင့်နေရာများ	၇၁	၇၁
	အခန်း(၉) ဒေသဖွံ့ဖြိုးရေးဆိုင်ရာအချက်အလက်များ		
၄၈။	ဒေသဖွံ့ဖြိုးရေးလုပ်ငန်းများဆောင်ရွက်နိုင်မှုအခြေနေ		
	(က) ကျေးလက်ဒေသဖွံ့ဖြိုးတိုးတက်ရေးဦးစီးဌာနမှ ဆောင်ရွက်လျက်ရှိသောလုပ်ငန်းများ	၇၂	၇၄
	(ခ) အစိုးရနှင့် ပြည်သူမှ ဆောင်ရွက်သည့် ဒေသဖွံ့ဖြိုးရေးလုပ်ငန်းများ	၇၄	၇၄

စဉ်	အကြောင်းအရာ	စာမျက်နှာ	
		မှ	ထိ
၄၉။	မြို့ပြစီမံကိန်း(TownPlan)နှစ်(၃၀)အတွက်မြေအသုံးချမှု ဆိုင်ရာလျာထားမှု	၇၄	၇၄
	အခန်း(၁၀) အထွေထွေ		
၅၀။	အခြားတင်ပြလိုသောအချက်များ	၇၅	၇၅
၅၁။	နိဂုံး	၇၅	၇၅

လပတ္တာမြို့နယ်မြေပုံ

ရောတတီတိုင်းဒေသကြီး
လပတ္တာခရိုင်
လပတ္တာမြို့နယ်



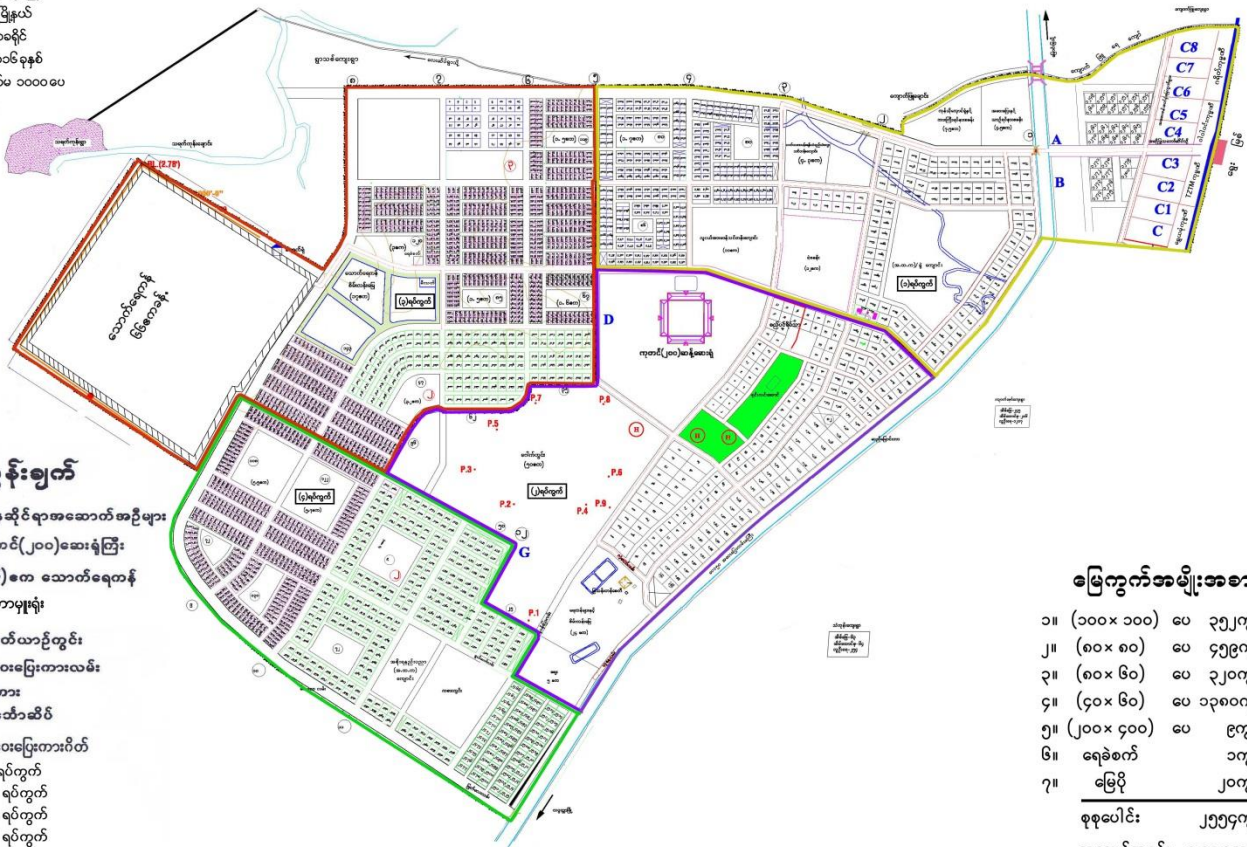
အိုင်မြေပုံ

ခရိုင်မြို့	■
မြို့	■
မြို့နယ်ခွဲ	■
ကျေးရွာအုပ်စု	●
မြစ်/ချောင်း	—
ကာလမ်း	—
ပြင်လှေမြို့နယ်ခွဲ	■
တံတား	—

လပွတ္တာ ၃-မိုင်မြို့ အညွှန်းပြမြေပုံ



လပွတ္တာ ၃-မိုင်မြို့
 လပွတ္တာမြို့နယ်
 လပွတ္တာခရိုင်
 ၂၀၁၅ - ၂၀၁၆ ခုနှစ်
 စတေး ၁ လက်မ ၁၀၀၀ ပေ



ရည်ညွှန်းချက်

- ဌာနဆိုင်ရာအဆောက်အအုံများ
- ကုတင်(၂၀၀)ဆေးရုံကြီး
- (၆၆)စတ သောက်စေ့ချက်
- ဂျူလာပျံးရုံး
- ရဟတ်သင်္ဘောစိုင်း
- အဝေးပြေးတားလမ်း
- တံတား
- သင်္ဘောဆိပ်
- အဝေးပြေးတားဂိတ်
- (၁)ရပ်ကွက်
- (၂) ရပ်ကွက်
- (၃) ရပ်ကွက်
- (၄) ရပ်ကွက်

မြေကွက်အမျိုးအစား

- ၁။ (၁၀၀ x ၁၀၀) ပေ ၃၅၂ကွက်
- ၂။ (၈၀ x ၈၀) ပေ ၄၅၅ကွက်
- ၃။ (၈၀ x ၆၀) ပေ ၃၂၀ကွက်
- ၄။ (၄၀ x ၆၀) ပေ ၁၃၈၀ကွက်
- ၅။ (၂၀၀ x ၄၀၀) ပေ ၉ကွက်
- ၆။ ရေခဲစက် ၁ကွက်
- ၇။ မြေပို ၂၀ကွက်

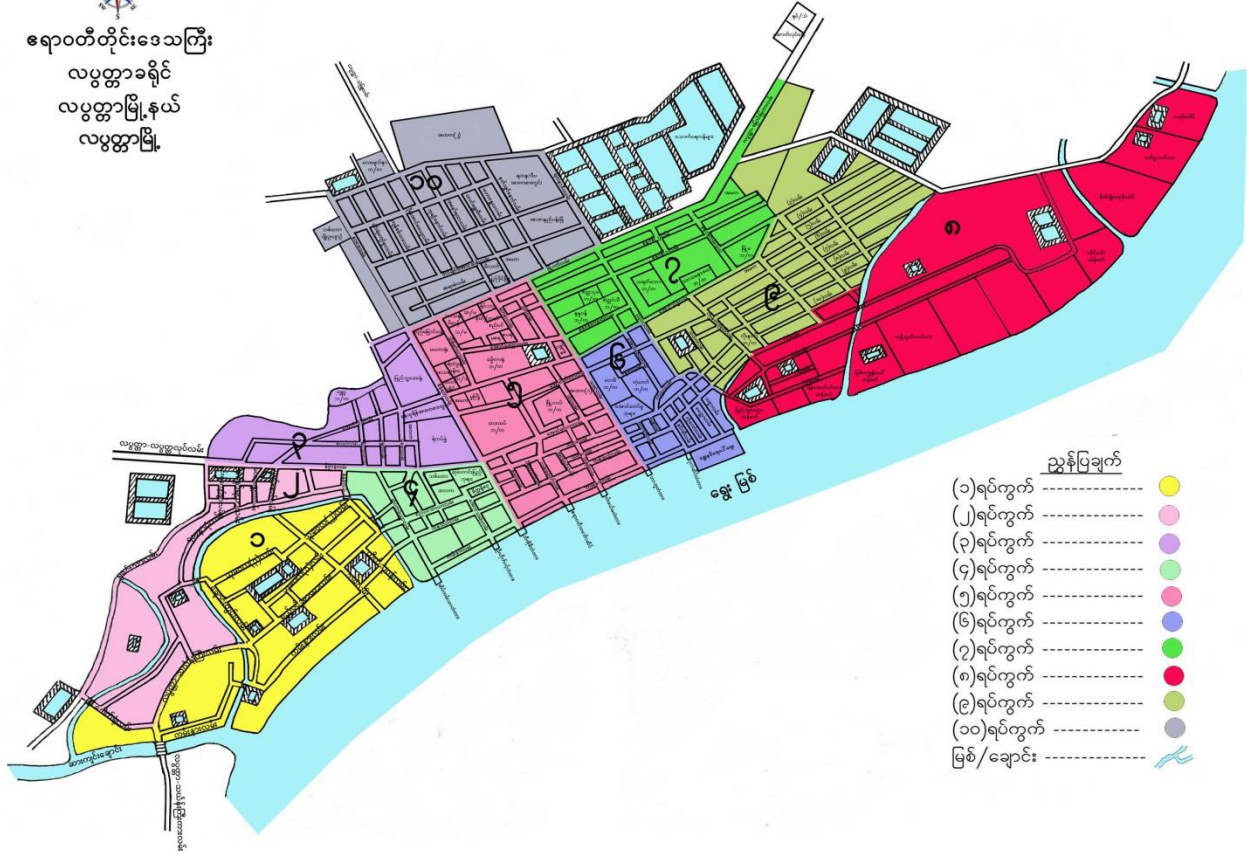
စုစုပေါင်း ၂၅၅၄ကွက်

အကျယ်အဝန်း = ၁,၃၃ စတုရန်းမိုင်

လပွတ္တာမြို့ကွက်ပြမြေပုံ



ဧရာဝတီတိုင်းဒေသကြီး
လပွတ္တာခရိုင်
လပွတ္တာမြို့နယ်
လပွတ္တာမြို့



- ညွှန်ပြချက်
- (၁)ရပ်ကွက် ----- ● (Yellow)
 - (၂)ရပ်ကွက် ----- ● (Pink)
 - (၃)ရပ်ကွက် ----- ● (Purple)
 - (၄)ရပ်ကွက် ----- ● (Light Green)
 - (၅)ရပ်ကွက် ----- ● (Pink)
 - (၆)ရပ်ကွက် ----- ● (Blue)
 - (၇)ရပ်ကွက် ----- ● (Green)
 - (၈)ရပ်ကွက် ----- ● (Red)
 - (၉)ရပ်ကွက် ----- ● (Light Green)
 - (၁၀)ရပ်ကွက် ----- ● (Grey)
 - မြစ်/ချောင်း -----

လပွတ္တာမြို့နယ်ဒေသဆိုင်ရာအချက်အလက်များ

အခန်း(၁)

နိဒါန်း

နိဒါန်း

၁။ အထွေထွေအုပ်ချုပ်ရေးဦးစီးဌာနသည် ပြည်ထဲရေးဝန်ကြီးဌာန အောက်ရှိ ဌာနတစ်ခုဖြစ်ပြီး တရားဥပဒေစိုးမိုးရေးနှင့် ရပ်ရွာအေးချမ်း သာယာရေး၊ နိုင်ငံတော်အစိုးရ၏ မူဝါဒများ အကောင်အထည်ဖော်ရေး၊ ကောင်းမွန်သော အုပ်ချုပ်ရေးစနစ် ဖော်ဆောင်ရေးနှင့် ပြည်သူ့ဗဟိုပြု ဒေသဖွံ့ဖြိုးရေး လုပ်ငန်းများ ဆောင်ရွက်ရေးဟူသော ရည်မှန်းချက်တာဝန်များကို အောင်မြင် အောင်ဆောင်ရွက်လျက်ရှိပါသည်။ အထွေထွေအုပ်ချုပ်ရေး ဦးစီးဌာနတွင် တာဝန်ထမ်းဆောင်ကြသည့် အဆင့်ဆင့်သော အရာထမ်း၊ အမှုထမ်းများသည် ရုံးချုပ်အဆင့်မှအောက်ခြေ ရပ်ကွက်/ကျေးရွာအုပ်စု အဆင့်အထိ အထွေထွေ အုပ်ချုပ်ရေးဦးစီးဌာနရုံး အသီးသီးတွင် တာဝန်ထမ်းဆောင်ကြပြီး နိုင်ငံတော် အုပ်ချုပ်ရေး ယန္တရားချောမွေ့စွာ လည်ပတ် ရေးတွင်ပါဝင်ဆောင်ရွက်ခြင်း၊ ဝန်ကြီးဌာန၏ ရည်မှန်းချက်တာဝန်များ၊ အခြားဝန်ကြီးဌာနမှပေးအပ်သော တာဝန်များနှင့် ဒေသဆိုင်ရာ အစိုးရအဖွဲ့များမှ ပေးအပ်သော လုပ်ငန်းတာဝန် များကို ကျေပွန်စွာထမ်းဆောင်နေကြ ရသည်ဖြစ်ရာ ဒေသဆိုင်ရာ အချက် အလက်များ ပြုစုထားရှိခြင်းသည်များစွာ အရေးပါလာပါသည်။ ဒေသဆိုင်ရာ အချက်အလက်များပြုစုခြင်းဖြင့် မိမိတို့၏လုပ်ငန်းဆောင်ရွက်ရာတွင် အထောက် အကူပြုသကဲ့သို့ အကြီးအကဲများနယ်မြေသို့ ကွင်းဆင်းရာတွင်နယ်မြေ၏ အချက်အလက်များကို လွယ်ကူစွာသိရှိနိုင်မည်ဖြစ်ပါသည်။ ဤစာအုပ်သည် လပွတ္တာမြို့နယ်၏ ဒေသဆိုင်ရာအချက်အလက်များ (၂၀၂၃ခုနှစ်၊ ဧပြီလမှ ၂၀၂၄ခုနှစ်၊ မတ်လ အထိ)အခြေအနေကို သက်ဆိုင်ရာဌာနအသီးသီးမှပေးပို့ သော ကိန်းဂဏန်းများ နှင့်အညီ ပြုစုတင်ပြထားခြင်း ဖြစ်ပါသည်။

ဒေသသမိုင်းအကျဉ်း

၂။ လပွတ္တာမြို့နယ်သည် ဧရာဝတီတိုင်းဒေသကြီး၊ လပွတ္တာခရိုင်၊ လပွတ္တာမြို့နယ်အထွေထွေအုပ်ချုပ်ရေးဦးစီးဌာန ရုံးစိုက်ရာမြို့ဖြစ်သည်။ လပွတ်ဟူသော စကားမှာ မွန်ဘာသာ လပတ် ပုဒ်ပျက်ဖြစ်၍ မြစ်နှစ်သွယ်ကို ဆက်သွယ်ထားသော ရေကျော်ဟု အဓိပ္ပာယ် ရပါသည်။ မွန်ဘာသာ "တာ" ဟူသောစကားမှာ မြန်မာလို "ထန်း"ဖြစ်သည်။ ၁၉၁၇ ခုနှစ်၊ အောက်တိုဘာလ (၂၃)ရက်နေ့စွဲပါ အထွေထွေအုပ်ချုပ်ရေး ဦးစီးဌာန အမိန့်ကြော်ငြာစာအမှတ်၊ ၃၁၅အရ လပွတ္တာမြို့ကို မြောင်းမြမြို့နယ် မှထုတ်၍ လပွတ္တာမြို့နယ်ဟု သတ်မှတ် ခဲ့သည်။ ၁၉၁၈ခုနှစ်၊ ဒီဇင်ဘာလ(၂၇) ရက် အခွန်တော်ဌာန အမိန့်ကြော်ငြာစာ အမှတ်၊ ၁၂၇အရ (နောင်အခါ သတိုး သီဟသူဓမ္မဗာနီဗဟု သိမြင်သော) မြောင်းမြအရေးပိုင်မစ္စတာ ဂျေအက်စ် ဗာနီဗဟု လက်ထက်တွင် လပွတ္တာရွာ ကို လပွတ္တာမြို့ဟုကြော်ငြာသည်။ မြို့ တည်စက လပွတ္တာမြို့၏ အကျယ် အဝန်းမှာ(၁၀.၉)စတုရန်းမိုင်ရှိပြီး လပွတ္တာမြို့ကို ပြည်ထဲရေး ဝန်ကြီးဌာန၏ (၁၅.၇.၁၉၇၂) ရက်စွဲပါစာဖြင့် ရပ်ကွက်(၉) ရပ်ကွက်၊ ကျေးရွာအုပ်စု(၅၀)အုပ်စု၊ ကျေးရွာငယ်(၃၅၃)ရွာဖြင့် သတ်မှတ်ပေးခဲ့ ပါသည်။ ပြည်ထဲရေး ဝန်ကြီးဌာန၏ (၁.၄.၂၀၀၄)ရက်စွဲပါ စာအမှတ်၊၁၀၀/၂၄-၅၂/ဦး ၁ ဖြင့် ထုတ်ပြန်သည့် အမိန့်ကြော်ငြာစာအရ လပွတ္တာမြို့နယ်နှင့် ပြင်စလူ မြို့နယ်ခွဲဟူ၍ ပြင်ဆင်ဖွဲ့စည်းခဲ့ရာ လပွတ္တာမြို့နယ်တွင် ရပ်ကွက် (၉)ရပ်ကွက်၊ ကျေးရွာအုပ်စု(၃၄)အုပ်စု၊ကျေးရွာ(၂၅၅)ရွာ၊ ပြင်စလူမြို့နယ်ခွဲတွင် ရပ်ကွက် (၃)ရပ်ကွက်၊ကျေးရွာအုပ်စု (၁၆)အုပ်စု၊ကျေးရွာ(၁၄၀)ရွာဖြင့် ဖွဲ့စည်းခဲ့ သဖြင့် လပွတ္တာမြို့နယ်တွင် မြို့နယ်(၁)ခု၊ မြို့နယ်ခွဲ(၁)ခု၊ မြို့(၂)မြို့၊ ရပ်ကွက် (၁၂) ရပ်ကွက်၊ ကျေးရွာအုပ်စု(၅၀)အုပ်စု၊ ကျေးရွာခွဲ(၃၉၅)ရွာ ပါဝင်ခဲ့ပါသည်။ (၂.၅.၂၀၀၈)ရက်စွဲပါအမိန့်ကြော်ငြာစာအရဧရာဝတီတိုင်းဒေသကြီး၊ မြောင်းမြ

ခရိုင်အား မြောင်းမြခရိုင်နှင့် လပွတ္တာခရိုင်အဖြစ် ပြင်ဆင်သတ်မှတ်ဖွဲ့စည်း လိုက်ရာ လပွတ္တာခရိုင်တွင် လပွတ္တာမြို့နယ်၊ မော်လမြိုင်ကျွန်းမြို့နယ်၊ ပြင်စလူ မြို့နယ်ခွဲ၊ ဟိုင်းကြီးကျွန်းမြို့နယ်ခွဲတို့ ပါဝင်ပါသည်။ လပွတ္တာခရိုင်ဖွဲ့စည်းခြင်း ကြောင့် လပွတ္တာမြို့နယ်တွင် မြို့နယ် (၁)ခု၊ မြို့နယ်ခွဲ(၂)ခု၊ မြို့(၃)မြို့၊ ရပ်ကွက် (၁၅)ရပ်ကွက်၊ ကျေးရွာအုပ်စု(၉၈) အုပ်စုတို့ဖြင့် ပြင်ဆင်သတ်မှတ်ပေးခဲ့ပါ သည်။ ပြည်ထဲရေးဝန်ကြီးဌာန၏ (၂၈.၁၂၀၁၁) ရက်စွဲပါစာအမှတ်၊၂၀၀/၂၃- ၃၀၉/ဦး ၁ဖြင့် ထုတ်ပြန်သည့် အမိန့်ကြော်ငြာစာအရ လပွတ္တာမြို့နယ်တွင် မြို့နယ်(၁)ခု၊ မြို့နယ်ခွဲ(၂)ခု၊ မြို့(၃)မြို့၊ ရပ်ကွက်(၁၆)ရပ်ကွက်၊ ကျေးရွာအုပ်စု (၉၉)အုပ်စု၊ ကျေးရွာခွဲ (၆၅၇)ရွာဖြင့် ပြန်လည်ပြင်ဆင် သတ်မှတ်ပေးခဲ့ပါသည်။ ပြည်ထဲရေးဝန်ကြီးဌာန၏(၉.၉.၂၀၁၁)ရက်စွဲပါ အမိန့်ကြော်ငြာစာအရ ဧရာဝတီ တိုင်းဒေသကြီး၊ လပွတ္တာခရိုင်၊ လပွတ္တာမြို့နယ်အတွင်းရှိ ဟိုင်းကြီးကျွန်း မြို့ နယ်ခွဲ၊ ရပ်ကွက်(၃)ရပ်ကွက်၊ ကျေးရွာအုပ်စု(၂၂)အုပ်စု၊ ကျေးရွာ(၁၁၂)ရွာနှင့် လပွတ္တာမြို့နယ်အတွင်းမှ ကျေးရွာအုပ်စု(၁၆)အုပ်စုနှင့် ကျေးရွာခွဲ(၆၂)ရွာအား ပုသိမ်ခရိုင်၊ ငပုတောမြို့နယ်သို့ ထည့်သွင်းဖွဲ့စည်းလိုက်ပြီး လပွတ္တာမြို့နယ် အား မြို့နယ်(၁)ခု၊ မြို့နယ်ခွဲ(၁)ခု၊ မြို့(၂)မြို့၊ ရပ်ကွက်(၁၃)ရပ်ကွက်၊ ကျေးရွာ အုပ်စု (၆၁)အုပ်စု၊ ကျေးရွာခွဲ(၄၈၃)ရွာဖြင့် ပြင်ဆင်သတ်မှတ်ပေးခဲ့ပါသည်။ ပြည်ထဲရေးဝန်ကြီးဌာန၏(၂၄.၁၂.၂၀၁၁) ရက်စွဲပါ စာအမှတ်၊ ၂၀၀/၂၃ -၃၀၄/ဦး ၁ ဖြင့် ပြင်အလန်းကျေးရွာအုပ်စုအား ပိုးလောင်းကျေးရွာအုပ်စုနှင့် သစ်ပုတ် ကျေးရွာအုပ်စုအဖြစ် လည်းကောင်း၊ (၂.၄.၂၀၁၃)ရက်စွဲပါ စာအမှတ်၊ ၂၀၀/၂၃- ၃၀၇/ဦး ၁ ဖြင့် ကညင်ကိုင်းကျေးရွာအုပ်စုအားလည်းကောင်း၊ (၉.၄.၂၀၁၃)ရက်စွဲပါစာအမှတ်၊၂၀၀/၂၃-၃၁၄/ဦး ၁ဖြင့် သပြေချောင်းကျေးရွာ အုပ်စုအားလည်းကောင်း၊ (၁.၃.၂၀၁၆)ရက်စွဲပါ စာအမှတ်၊ ပထရ/ ဖ(၅၉၅)/ရေး ၁ ဖြင့် ရပ်ကွက်(၄)ခု ပါဝင်သော လပွတ္တာ(၃)မိုင်မြို့အား လည်းကောင်း၊

(၂.၉.၂၀၁၇) ရက်စွဲပါစာအမှတ်၊ ပထရ/ဖ(၁၉၂၄)/ ရေး ၁ ဖြင့် ကျေးရွာအုပ်စု (၁)အုပ်စုနှင့် ကျေးရွာ(၁၅)ရွာအား တိုးချဲ့ပြင်ဆင်ဖွဲ့စည်းပြီး ဖြစ်သဖြင့် ယခုအခါ လပွတ္တာမြို့နယ်၌ မြို့နယ်(၁)ခု၊ မြို့(၃)မြို့၊ ရပ်ကွက် (၁၇)ရပ်ကွက်၊ ကျေးရွာအုပ်စု(၆၅)အုပ်စု၊ ကျေးရွာ(၅၀၅)ရွာတို့ဖြင့် ဖွဲ့စည်းထားသောမြို့နယ် တစ်ခုဖြစ်ပါသည်။

အခန်း(၂)

ပထဝီဝင် အနေအထား

တည်နေရာနှင့်အကျယ်အဝန်း

၃။ လပွတ္တာမြို့နယ်သည်မြောက်လတ္တီတွဒ် ၁၅ဒီဂရီ၄၀ မိနစ် ၃၀ စက္ကန့် နှင့် ၁၆ ဒီဂရီ၂၃မိနစ်အကြား အရှေ့လောင်ဂျီတွဒ် ၉၄ဒီဂရီ ၃၃မိနစ်နှင့်၉၅ ဒီဂရီ ၉မိနစ်အကြားတွင် တည်ရှိပါသည်။ အရှေ့မှအနောက်သို့ (၂၃.၂) မိုင်နှင့် တောင်မှမြောက်သို့(၃၆.၀၆၃)မိုင်ရှည်လျားပါသည်။ လပွတ္တာမြို့နယ်နှင့် မြို့ တို့၏ ဧရိယာစတုရန်းမိုင်မှာအောက်ပါအတိုင်းဖြစ်ပါသည်-

စဉ်	မြို့အမည်	မြို့ဧရိယာ စတုရန်းမိုင်	ကျေးရွာအုပ်စု ဧရိယာစတုရန်းမိုင်	မြို့နယ်ဧရိယာ စတုရန်းမိုင်
၁	လပွတ္တာ	၁.၁၇	၁၀၉၇.၈၄	၁၁၀၁.၇၆
၂	ပြင်စလူ	၁.၄၀		
၃	လပွတ္တာ(၃)မိုင်	၁.၃၅		
မြို့နယ်ချုပ်		၃.၉၂	၁၀၉၇.၈၄	၁၁၀၁.၇၆

နယ်နိမိတ်

၄။ လပွတ္တာမြို့နယ်၏ အရှေ့ဘက်တွင် ဘိုကလေးမြို့နယ်၊ တောင်ဘက် တွင် ကပ္ပလီပင်လယ်နှင့် ထိစပ်လျက်ရှိပါသည်။ အနောက်ဘက်တွင် ငပုတော မြို့နယ်နှင့် ထိစပ်လျက်ရှိပြီး မြောက်ဘက်တွင် မြောင်းမြမြို့နယ်၊ ဝါးခယ်မ မြို့နယ်နှင့်မော်လမြိုင်ကျွန်းမြို့နယ်တို့နှင့်နယ်နိမိတ်ထိစပ်လျက်ရှိပါသည်။

မြေမျက်နှာသွင်ပြင်

၅။ လပွတ္တာမြို့နယ်သည် မြစ်ဝကျွန်းပေါ်ဒေသဖြစ်သည့်အလျောက် မြစ်ချောင်းများပေါများပြီး မြို့နယ်၏ မြောက်ဘက်ပိုင်းတွင် အမြင့်ပေ ၅၀ အောက် တောင်ကုန်းအနည်းငယ်ရှိသည်မှအပ ကျန်ဒေသအားလုံးသည် မြေပြန့်ဒေသများအားလုံးဖြစ်ပါသည်။

ရေဆင်း

၆။ လပွတ္တာမြို့နယ်တွင်မြစ်ချောင်းများပေါများသည့် ဒေသတစ်ခုဖြစ်ပြီး ထင်ရှားသည့်မြစ်ချောင်းများမှာ သက္ကယ်သောင်မြစ်၊ ရွေးမြစ်၊ ပြာမလော့မြစ်၊ ဧရာဝတီမြစ်တို့သည် တောင်မှမြောက်သို့ စီးဆင်းလျက်ရှိပါသည်။ အဆိုပါ မြစ်များသည် သင်္ဘော/စက်လှေများသွားလာနိုင်သော မြစ်များဖြစ်ပါသည်။

ပင်လယ်ရေမျက်နှာပြင်အထက်အမြင့်

၇။ လပွတ္တာမြို့နယ်သည် ပင်လယ်ရေမျက်နှာပြင်အထက် အမြင့်(၅)ပေ အထက်တွင် တည်ရှိပါသည်။

အခန်း(၃)

ရာသီဥတုနှင့် သဘာဝပတ်ဝန်းကျင်

ရာသီဥတု

၈။ လပွတ္တာမြို့နယ်သည် ပူအိုက်စွတ်စိုသောရာသီဥတုရှိပြီး၊ အမြင့်ဆုံး အပူချိန်(၃၉°C)နှင့် အနိမ့်ဆုံးအပူချိန်မှာ (၁၄°C) ဖြစ်ပါသည်။ လအလိုက် ဖြစ်ပေါ်ခဲ့သောမိုးရေချိန်နှင့်အပူချိန်မှာတဖက်ပါအတိုင်းဖြစ်ပါသည်-

စဉ်	ခုနှစ်	မိုးရေချိန်		အပူချိန်	
		မိုးရွာရက်	စုစုပေါင်းမိုးရေချိန် (လက်မ)	ဇွေရာသီ (.C)	ဆောင်းရာသီ (.C)
				အမြင့်ဆုံး	အနိမ့်ဆုံး
၁	၂၀၂၀	၁၁၅	၁၁၆.၄၇	၃၇	၁၄
၂	၂၀၂၁	၁၁၈	၁၄၂.၄၆	၃၇	၁၆
၃	၂၀၂၂	၁၂၄	၁၆၆.၃၃	၃၈	၁၅
၄	၂၀၂၃	၁၂၁	၁၅၈.၅၇	၃၇	၁၆
၅	၂၀၂၄			၃၈	၁၆

သဘာဝပေါက်ပင်များ

၉။ လပွတ္တာမြို့နယ်အတွင်း ပေါက်ရောက်သည့် သဘာဝပေါက်ပင်များမှာ ပိန္နဲ၊ လမု၊ လမဲ့၊ သမဲ့၊ ပျဉ်းမ၊ သင်ပေါင်း၊ ဗျူးခြေထောက် အပင်များ ဖြစ်ပါသည်။

တောရိုင်းတိရစ္ဆာန်များ

၁၀။ လပွတ္တာမြို့နယ်အတွင်းရှိ တောရိုင်းတိရစ္ဆာန်များမှာ ယုန်၊ တောဝက်၊ ဆတ်၊ မြေခွေး၊ ကြောင် တို့ဖြစ်ပါသည်။

သဘာဝပတ်ဝန်းကျင်လက်ရှိအခြေနေ

၁၁။ လပွတ္တာမြို့နယ်၏ လက်ရှိသဘာဝပတ်ဝန်းကျင် အခြေအနေမှာ သစ်တောဖုံးလွှမ်းမှု (၁၀.၁၄%) ရှိပါသည်။ ၎င်းအနက်မှ ကြိုးဝိုင်းသစ်တောဧရိယာမှာ (၁၆၆၉၁၅.၇၅) ဧကဖြစ်ပြီး မြို့နယ်ဧရိယာ၏ (၂၂.၄၈%) ဖြစ်ပါသည်။

သဘာဝပတ်ဝန်းကျင်ထိန်းသိမ်းရေးလုပ်ငန်းများ

၁၂။ လပွတ္တာမြို့နယ်သည် သဘာဝပတ်ဝန်းကျင်ထိန်းသိမ်းရေး လုပ်ငန်းများအတွက် ကြိုးဝိုင်းတော (၁၆၆၉၁၆) ဧက၊ ကြိုးပြင်တော (၅၇၅၄၈၃)ဧက ထိန်းသိမ်း လျက်ရှိပါသည်။ သစ်တောစိုက်ခင်း တည်ထောင်နိုင်မှုမှာ ဒီရေတော (၇၁၅၀)ဧက၊ ကျေးရွာထင်းစိုက်ခင်း (၆၆၅၀)ဧကဖြစ်ပါသည်။

သဘာဝဘေးအန္တရာယ်ကျရောက်မှု

၁၃။ လပွတ္တာမြို့နယ်သည် ဘင်္ဂလားပင်လယ်အော်အနီးအတွင်းတွင် တည်ရှိသဖြင့်သဘာဝဘေးအန္တရာယ်ကျရောက်လေ့ရှိပါသည်။လပွတ္တာမြို့နယ်အတွင်း ၂၀၂၃ ခုနှစ်၊ ဧပြီလမှ ၂၀၂၄ခုနှစ်၊ မတ် လအထိ သဘာဝဘေးအန္တရာယ် ကျရောက်မှု အခြေအနေမှာ အောက်ပါအတိုင်း ဖြစ်ပါသည်-

စဉ်	အမျိုးအစား	ဖြစ်ပွားကြိမ်	သေ/ပျောက်ဦးရေ	အဆောက်အဦးပျက်စီးမှု	ဆုံးရှုံးမှုတန်ဖိုး (ကျပ်သန်း)
၁	မုန်တိုင်းဘေး				
၂	ဆူနာမီဘေး				
၃	ငလျင်ဘေး				
၄	မီးဘေး	၈	-	၄၁	၂.၅၅
၅	ရေဘေး				
၆	ကမ်းပြိုဘေး	၁	-	-	-
၇	မြေပြိုဘေး				
၈	လေဘေး	၂	-	၁၁၅	၁၂.၀၅
၉	အခြား(မိုးကြိုး)				
မြို့နယ်ချုပ်		၁၁		၁၅၆	၁၄.၆၀

အခန်း(၄)

လူဦးရေဆိုင်ရာအချက်အလက်များ

နေထိုင်သည့်တိုင်းရင်းသားလူမျိုးစုများ

၁၄။ လပွတ္တာမြို့နယ်တွင် နေထိုင်ကြသော တိုင်းရင်းသား လူမျိုးစုများမှာ အောက်ပါအတိုင်းဖြစ်ပါသည်-

စဉ်	လူမျိုး	နေထိုင်သည့် လူဦးရေ	မြို့နယ် လူဦးရေ	မြို့နယ်လူဦးရေ၏ ရာခိုင်နှုန်း
၁	ကရင်	၅၆၁၈၂	၃၁၃၇၇၁	၁၇.၉၁
၂	ဗမာ	၂၅၅၂၈၀	၃၁၃၇၇၁	၈၁.၃၅
၃	ရခိုင်	၂၁၆၁	၃၁၃၇၇၁	၀.၆၉
၄	ချင်း	၁၁	၃၁၃၇၇၁	၀.၀၀၄
၅	ရှမ်း	၂၁	၃၁၃၇၇၁	၀.၀၀၇
၆	မွန်	၁၈	၃၁၃၇၇၁	၀.၀၀၆
၇	ကချင်	၅၃	၃၁၃၇၇၁	၀.၀၁၇
၈	ကယား	၁၃	၃၁၃၇၇၁	၀.၀၀၄
မြို့နယ်ချုပ်		၃၁၃၇၃၉	၃၁၃၇၇၁	၉၉.၉၉

အိမ်ခြေ၊ အိမ်ထောင်စု၊ လူဦးရေ

၁၅။ လပွတ္တာမြို့နယ်၏ ၂၀၂၃ ခုနှစ်၊ ဧပြီလမှ ၂၀၂၄ခုနှစ်၊ မတ်လအထိ အိမ်ခြေ၊ အိမ်ထောင်စု၊ လူဦးရေမှာ အောက်ပါအတိုင်း ဖြစ်ပါသည်-

(က) အိမ်ခြေ/ အိမ်ထောင်စု

စဉ်	မြို့နယ်/မြို့	အကြောင်းအရာ	အိမ်ခြေ	အိမ်ထောင်စု	ရပ်ကွက်	ကျေးရွာအုပ်စု	ကျေးရွာ
၁	လပွတ္တာ	မြို့နေ	၇၉၃၅	၈၁၃၀	၁၇		
		ကျေးလက်နေ	၆၆၁၂၄	၆၉၇၆၆		၆၅	၅၀၅
မြို့နယ်ချုပ်			၇၄၀၅၉	၇၇၈၉၆	၁၇	၆၅	၅၀၅

(ခ) လူဦးရေ

စဉ်	မြို့နယ်/မြို့	အကြောင်းအရာ	အသက်(၁၈)နှစ် အထက်			အသက်(၁၈)နှစ်အောက်			စုစုပေါင်း		
			ကျား	မ	ပေါင်း	ကျား	မ	ပေါင်း	ကျား	မ	ပေါင်း
၁	လပွတ္တာ	မြို့နေ	၁၂၅၁၁	၁၂၉၆၄	၂၅၄၇၆	၄၄၀၉	၄၃၀၅	၈၇၁၄	၁၆၉၂၀	၁၇၂၆၉	၃၄၁၈၉
		ကျေးလက်နေ	၉၅၇၂၃	၉၄၃၁၅	၁၉၀၀၃၈	၄၅၀၄၁	၄၄၅၀၃	၈၉၅၄၄	၁၄၀၇၆၄	၁၃၈၈၁၈	၂၇၉၅၈၂
မြို့နယ်ချုပ်			၁၀၈၂၃၄	၁၀၇၂၇၉	၂၁၅၅၁၄	၄၉၄၅၀	၄၈၈၀၈	၉၈၂၅၈	၁၅၇၆၈၄	၁၅၆၀၈၇	၃၁၃၇၇၁

လူဦးရေတိုးနှုန်းနှင့်ကျားမအချိုး

၁၆။ လပွတ္တာမြို့နယ်၏ ၂၀၂၃ခုနှစ်၊ ဧပြီလမှ ၂၀၂၄ခုနှစ်၊ မတ်လအထိ လူဦးရေတိုးနှုန်း ကျား၊ မ အချိုးမှာ အောက်ပါအတိုင်း ဖြစ်ပါသည်-

(က) လူဦးရေတိုးနှုန်းနှင့်ကျားမအချိုး

စဉ်	မြို့နယ်/မြို့	ယခင်နှစ် လူဦးရေ	ယခုနှစ် လူဦးရေ	တိုးလာ ဦးရေ	တိုး/လျော့ နှုန်း	ကျား/မအချိုး		
						ကျား	မ	အချိုး
၁	လပွတ္တာ	၃၀၃၈၀၇	၃၀၈၇၀၉	၄၉၀၂	၁.၅၈	၂၅၁၄	၂၃၈၈	၁:၀.၉၅
၂	လပွတ္တာ(၃)မိုင်	၂၅၀၆	၂၅၅၅	၄၆	၁.၈၀	၂၇	၁၉	၁:၀.၇၀
၃	ပြင်စလူ	၂၄၈၃	၂၅၁၀	၂၇	၁.၀၇	၁၁	၁၆	၁:၁.၄၅
မြို့နယ်ချုပ်		၃၀၈၇၉၆	၃၁၃၇၇၁	၄၉၇၅	၁.၅၉	၂၅၅၅	၂၄၂၃	၁:၀.၉၅

(ခ) မွေးဖွား၊သေဆုံး၊ပြောင်းဝင်၊ပြောင်းထွက်လူဦးရေ

စဉ်	မြို့/မြို့နယ်	မူလ လူဦးရေ	မွေးဖွား ဦးရေ	သေဆုံး ဦးရေ	ပြောင်းဝင် ဦးရေ	ပြောင်းထွက် ဦးရေ	လက်ရှိ လူဦးရေ
၁	လပွတ္တာ	၃၀၈၆၀၄	၃၅၀	၁၃၇	၃၇	၁၄၅	၃၀၈၇၀၉
၂	လပွတ္တာ(၃)မိုင်	၂၅၅၀	၂	-	-	-	၂၅၅၂
၃	ပြင်စလူ	၂၅၀၆	၅	၁	-	-	၂၅၁၀
မြို့နယ်ချုပ်		၃၁၃၆၆၀	၃၅၇	၁၃၈	၃၇	၁၄၅	၃၁၃၇၇၁

ကိုးကွယ်သည့်ဘာသာ

၁၇။ လပွတ္တာမြို့နယ်တွင် နေထိုင်ကြသူများ၏ ကိုးကွယ်သည့် ဘာသာအလိုက် လူဦးရေမှာ အောက်ပါအတိုင်းဖြစ်ပါသည်-

စဉ်	မြို့နယ်	ဗုဒ္ဓဘာသာ	ခရစ်ယာန်	ဟိန္ဒူဘာသာ	အစ္စလာမ်ဘာသာ	နတ်	အခြား	ပေါင်း
၁	လပွတ္တာ	၂၆၀၃၀၀	၂၅၄၈၈	၁၀၅၆	၂၁၈၆၅			၃၀၈၇၀၉
၂	လပွတ္တာ (၃)မိုင်	၂၅၁၄	၃၈					၂၅၅၂
၃	ပြင်စလူ	၂၅၀၀	၁၀					၂၅၁၀
မြို့နယ်ချုပ်		၂၆၅၃၁၄	၂၅၅၃၆	၁၀၅၆	၂၁၈၆၅			၃၁၃၇၇၁

နိုင်ငံခြားသားများနေထိုင်မှု

၁၈။ လပွတ္တာမြို့နယ်အတွင်း နိုင်ငံခြားသားများ နေထိုင်သူဦးရေမှာအောက်ပါအတိုင်းဖြစ်ပါသည်-

စဉ်	မြို့နယ်/မြို့	နိုင်ငံခြားသားလူမျိုး	နေထိုင်သူဦးရေ	မြို့နယ်လူဦးရေ	မြို့နယ်လူဦးရေ၏ ရာခိုင်နှုန်း
၁	လပွတ္တာ	တရုတ်	၁၄	၃၀၈၇၀၉	၀.၀၀၄၅
၂	လပွတ္တာ	အိန္ဒိယ		၃၀၈၇၀၉	၀.၀၀
၃	လပွတ္တာ	ပါကစ္စတန်	၂	၃၀၈၇၀၉	၀.၀၀၀၆
၄	လပွတ္တာ	ဘင်္ဂလားဒေ့ရှ်		၃၀၈၇၀၉	၀.၀၀
၅	လပွတ္တာ (၃)မိုင်	အခြား	၁၆	၂၅၅၂	၀.၀၀
၆	ပြင်စလူ			၂၅၁၀	၀.၀၀
မြို့နယ်ချုပ်			၃၂	၃၁၃၇၇၁	၀.၀၀၅

အခန်း(၅)

အုပ်ချုပ်ရေးဆိုင်ရာအချက်အလက်များ

အုပ်ချုပ်ရေးနယ်မြေဖွဲ့စည်းမှု

၁၉။ လပွတ္တာမြို့နယ်၏ အုပ်ချုပ်ရေးနယ်မြေဖွဲ့စည်းမှုမှာ အောက်ပါအတိုင်း ဖြစ်ပါသည်-

စဉ်	မြို့နယ်	မြို့	ရပ်ကွက်	ကျေးရွာအုပ်စု	ကျေးရွာ
၁	၁	၃	၁၇	၆၅	၅၀၅

ရွေးကောက်ပွဲဆိုင်ရာကိစ္စရပ်များ

၂၆။ လပွတ္တာမြို့နယ်၏ ရွေးကောက်ပွဲဆိုင်ရာကိစ္စရပ်များအား အောက်ပါ အတိုင်း ဖော်ပြအပ်ပါသည်-

(က) မြို့နယ်ရွေးကောက်ပွဲကော်မရှင်အဖွဲ့ခွဲ အဖွဲ့ဝင်စာရင်း မရှိပါ။

(ခ) ဆန္ဒမဲပေးပိုင်ခွင့်ရှိသူဦးရေ

စဉ်	မြို့နယ်/မြို့	မြို့နယ်/ မြို့လူဦးရေ	ကျား	မ	ပေါင်း
၁	လပွတ္တာ	၃၀၈၇၀၉	၁၀၆၄၀၉	၁၀၆၄၇၄	၂၁၂၈၈၃
၂	လပွတ္တာ(၃)မိုင်	၂၅၅၂	၉၁၇	၉၈၅	၁၉၀၂
၃	ပြင်စလူ	၂၅၁၀	၉၄၅	၈၄၅	၁၇၉၀
မြို့နယ်ချုပ်		၃၁၃၇၇၁	၁၀၈၂၇၁	၁၀၈၃၀၄	၂၁၆၅၇၅

(ဂ) နိုင်ငံရေးပါတီများ
မရှိပါ။

(ဃ) ရွေးချယ်ခံရသော လွှတ်တော်ကိုယ်စားလှယ်များ
မရှိပါ။

အခန်း(၆)

စီးပွားရေးဆိုင်ရာအချက်အလက်

စီးပွားရေးဆိုင်ရာခြုံငုံသုံးသပ်ချက်

၂၇။ လပွတ္တာမြို့နယ်သည် မြစ်ဝကျွန်းပေါ်ဒေသဖြစ်ပြီး စီးပွားရေးအရ ဖွံ့ဖြိုးတိုးတက်မှုရှိသောမြို့နယ်တစ်ခုဖြစ်ပါသည်။ မြို့နယ်အတွင်းရှိ ဒေသခံ ပြည်သူလူထုသည် စိုက်ပျိုးရေးလုပ်ငန်း၊ မွေးမြူရေးလုပ်ငန်း၊ ဆားထုတ်လုပ်မှု လုပ်ငန်းနှင့် ရေလုပ်ငန်းတို့ကို အဓိကလုပ်ကိုင် ဆောင်ရွက်ကြပါသည်။ လပွတ္တာ မြို့နယ်သည် ကုန်းလမ်း၊ရေလမ်း၊ လမ်းပန်းဆက်သွယ်ရေး ကောင်းမွန်သော မြို့နယ်ဖြစ်ပြီး မြို့နယ်၏ အဓိကထွက်ကုန်များမှာ ဆန်၊စပါး၊ငါးပိ၊ငါးခြောက်၊ ဆား၊အုန်းသီး၊ ကွမ်းသီးများထွက်ရှိပြီး ရန်ကုန်တိုင်း ဒေသကြီးနှင့် အထက် အညာဒေသများသို့ တင်ပို့ရောင်းချပါသည်။

မြေအသုံးချမှု

၂၈။ လပွတ္တာမြို့နယ်၏ မြေအမျိုးအစားအလိုက်အသုံးချထားသည့် ဧက အားအောက်ပါအတိုင်းဖော်ပြအပ်ပါသည်-

စဉ်	မြေအမျိုးအစား	ဧရိယာ(ဧက)
၁	အသားတင်စိုက်ပျိုးမြေဧရိယာပေါင်း	၃၂၂၀၇၄
	(က) လယ်မြေဧရိယာ	၂၈၉၂၉၆

စဉ်	မြေအမျိုးအစား	ဧရိယာ(ဧက)
	(ခ) ယာမြေ	၁၂
	(ဂ) ကိုင်း/ကျွန်းမြေ	
	(ဃ) ဥယျာဉ်မြေ	၁၉၃၇၀
	(င) ဓနိ	၁၃၃၉၆
၂	လှုပ်ထားမြေဧရိယာပေါင်း	
	(က) လယ်မြေဧရိယာ	
	(ခ) ယာမြေ	
	(ဂ) ကိုင်း/ကျွန်းမြေ	
	(ဃ) ဥယျာဉ်မြေ	
	(င) ဓနိ	
၃	စားကျက်မြေ	၄၀၉၂
၄	စက်မှုလုပ်ငန်းသုံးမြေ	၁၂၉
၅	မြို့မြေ	၁၃၀၇
၆	ရွာမြေ	၃၅၂၀
၇	အခြားမြေ	၁၅၄၈၁
၈	ကြိုးဝိုင်း/ကြိုးပြင်ကာကွယ်တော ဧရိယာ	၁၆၆၉၁၅
၉	တောရိုင်း	၆၇၇၁
၁၀	မြေရိုင်း	၄၃၅
၁၁	စိုက်ပျိုးခြင်းမပြုနိုင်သောဧရိယာ	၂၀၈၉၃၅
	မြို့နယ်ချုပ်	၇၂၉၆၅၉

(ဃ) တာတမံများ/ရေထိန်းတံခါး

(၁) တာတမံများ

စဉ်	တာတမံ/ရေထိန်းတံခါး			ကာကွယ်သည့် မြစ်/ချောင်း	အကျိုးပြု ဧက
	အမည်	အမျိုးအစား	အရှည် (မိုင်)		
၁	လပွတ္တာမြောက်ကျွန်း	တာတမံ	၃၈.၆၃	ရွေးမြစ်	၂၆၈၂၃
၂	လပွတ္တာတောင်ကျွန်း	တာတမံ	၂၀.၅၀	ရွေးမြစ်	၁၁၈၀၉
၃	ဘီတွတ်အပိုင်း(၁)	တာတမံ	၁၅.၀၀	ပြာမလော့မြစ်	၆၁၀၅
၄	ဘီတွတ်အပိုင်း(၂)	တာတမံ	၂၀.၀၀	ပြာမလော့မြစ်	၈၇၅၆
၅	ဘီတွတ်အပိုင်း(၃)	တာတမံ	၃၀.၀၀	ပြာမလော့မြစ်	၉၃၇၈
၆	ဘီတွတ်အပိုင်း(၄)	တာတမံ	၄၃.၀၀	ပြာမလော့မြစ်	၂၅၂၂၉
၇	ဇင်ရွဲတာ	တာတမံ	၁၆.၆၂၅	ဇင်ရွဲချောင်း	၄၀၀၀
၈	လိပ်ကွင်းတာ	တာတမံ	၃.၇၅	ဇင်ရွဲချောင်း	၁၈၂၂
၉	သယ်န်းကြီးတာ	တာတမံ	၆.၆၈	ရွေးမြစ်	၂၁၂၄
၁၀	ဦးဂေါင်းပုတာ	တာတမံ	၁.၈၀	ပြင်စလူမြစ်	၁၃၂၅
၁၁	ဦးသာရောတာ	တာတမံ	၂.၀၀	ပြင်စလူမြစ်	၁၀၇၉
	မြို့နယ်ချုပ်	(၁၁)ခု			၉၈၄၅၀

(၂) ရေထိန်းတံခါးများ

စဉ်	တာတမံ/ရေထိန်းတံခါး			ကာကွယ်သည့် မြစ်/ချောင်း	အကျိုးပြု ဧက
	အမည်	အမျိုးအစား	အရှည် (မိုင်)		
၁	ဖိုးပေ	ရေထိန်းတံခါး	၄' ၁၀ပေ	ကျောက်ဖြူမြစ်	၅၆၀၀
၂	ဓနိချောင်း	ရေထိန်းတံခါး	၄' ၇ပေ	ကျောက်ဖြူမြစ်	၄၀၀၀
၃	ဓနိတန်း	ရေထိန်းတံခါး	၄' ၂ပေ	ဆားကျင်းချောင်း	၁၁၀၀
၄	လက်ဝဲခွဲ	ရေထိန်းတံခါး	၄' ၅ပေ	ဆားကျင်းချောင်း	၂၈၀၀
၅	မရမ်း(တောင်)	ရေထိန်းတံခါး	၄' ၅ပေ	သက္ကယ်သောင်	၂၈၀၀

စဉ်	တာဝန်/ရေထိန်းတံခါး			ကာကွယ်သည့် မြစ်/ချောင်း	အကျိုးပြု ဧက
	အမည်	အမျိုးအစား	အရှည် (မိုင်)		
၆	မရမ်း(မြောက်)	ရေထိန်းတံခါး	၄' ၅ပေါက်	သက္ကယ်သောင်	၂၈၀၀
၇	ဖိုးနကို	ရေထိန်းတံခါး	၄' ၆ပေါက်	ကကရံမြစ်	၃၇၀၀
၈	လပုတ္တလုတ်	ရေထိန်းတံခါး	၄' ၉ပေါက်	သက္ကယ်သောင်	၅၀၀၀
၉	ကျောက်ချောင်း	ရေထိန်းတံခါး	၄' ၂ပေါက်	ကျောက်ဖြူ	၁၀၀
၁၀	ရှမ်းစု	ရေထိန်းတံခါး	၄' ၃ပေါက်	ရွေး	၂၆၀၃
၁၁	မိဦး	ရေထိန်းတံခါး	၄' ၈ပေါက်	ရွေး	၅၆၀၀
၁၂	ကွက်လိပ်	ရေထိန်းတံခါး	၄' ၆ပေါက်	သက္ကယ်သောင်	၄၂၀၀
၁၃	ကန့်အိတ်	ရေထိန်းတံခါး	၄' ၃ပေါက်	သက္ကယ်သောင်	၂၀၀၉
၁၄	သပြေကုန်း	ရေထိန်းတံခါး	၆' ၁ပေါက်	ဇင်ရွဲချောင်း	၃၀၀
၁၅	ဇီးဖြူ	ရေထိန်းတံခါး	၄' ၄ပေါက်	ပြာမလော့	၂၄၀၅
၁၆	ကန့်ဘလား	ရေထိန်းတံခါး	၄' ၅ပေါက်	ပြာမလော့မြစ်	၂၀၀၀
၁၇	ကြိမ်ချောင်း	ရေထိန်းတံခါး	၄' ၆ပေါက်	ဘီတွင်ချောင်း	၂၈၀၀
၁၈	ထုံးဘူးကျ	ရေထိန်းတံခါး	၄' ၈ပေါက်	ပြာမလော့မြစ်	၃၇၀၀
၁၉	မောင်ငယ်	ရေထိန်းတံခါး	၄' ၃ပေါက်	ဘီတွင်ချောင်း	၂၁၀၀
၂၀	ကိုင်းတော	ရေထိန်းတံခါး	၄' ၆ပေါက်	ဘီတွင်ချောင်း	၄၁၇၈
၂၁	သပြေကွင်း	ရေထိန်းတံခါး	၄' ၂ပေါက်	ဘီတွင်ချောင်း	၁၄၅၀
၂၂	ကကရံ	ရေထိန်းတံခါး	၄' ၅ပေါက်	ပြာမလော့မြစ်	၅၀၅၀
၂၃	ချောင်းမြဲ	ရေထိန်းတံခါး	၄' ၄ပေါက်	ပြာမလော့မြစ်	၅၀၀၀
၂၄	ဘေးပေါက်	ရေထိန်းတံခါး	၄' ၄ပေါက်	ကကရံမြစ်	၄၀၀၀
၂၅	ကတ္တီပါ	ရေထိန်းတံခါး	၄' ၅ပေါက်	ကတ္တီပါချောင်း	၅၀၀၀
၂၆	ဖိုးခွေးကြီး	ရေထိန်းတံခါး	၄' ၄ပေါက်	ဖိုးခွေးကြီး	၄၀၀၀
၂၇	ဖိုးခွေးလေး	ရေထိန်းတံခါး	၄' ၂ပေါက်	ပြာမလော့မြစ်	၂၁၇
၂၈	ကြပ်နန်	ရေထိန်းတံခါး	၆' ၃ပေါက်	ရွေးမြစ်	၁၇၄၆

စဉ်	တာဝန်/ရေထိန်းတံခါး			ကာကွယ်သည့် မြစ်/ချောင်း	အကျိုးပြု ကေ
	အမည်	အမျိုးအစား	အရှည် (မိုင်)		
၂၉	ကသပေါင်း	ရေထိန်းတံခါး	၆' ၂ပေါက်	ရွေးမြစ်	၉၂၇
၃၀	မြစ်ပေါက်	ရေထိန်းတံခါး	၆' ၁ပေါက်	ဘီတွင်ချောင်း	၁၄၅၀
၃၁	ကုန်းကြီး	ရေထိန်းတံခါး	၅' ၂ပေါက်	ကုန်းကြီး	၁၀၀၀
၃၂	ကျားချောင်း	ရေထိန်းတံခါး	၅' ၂ပေါက်	ကျားချောင်း	၁၀၀၀
၃၃	နသတ်	ရေထိန်းတံခါး	၅' ၁ပေါက်	နသတ်	၂၅၀
၃၄	ဝဲဒေါင့်	ရေထိန်းတံခါး	၄' ၄ပေါက်	နလင်ကျော်	၂၀၀၀
၃၅	နလင်ကျော်	ရေထိန်းတံခါး	၄' ၁ပေါက်	နလင်ကျော်	၃၀၀
၃၆	လက်တန်း	ရေထိန်းတံခါး	၄' ၁ပေါက်	ပြာမလော့မြစ်	၇၀၀
၃၇	ရှော်ချောင်း	ရေထိန်းတံခါး	၆' ၂ပေါက်	ကတ္တီပါချောင်း	၂၁၀၀
၃၈	ညောင်လိန်	ရေထိန်းတံခါး	၄' x ၄' ၃ပေါက်	လပတ္တလုပ်ချောင်း	-
၃၉	ကတောက်ဆပ်	ရေထိန်းတံခါး	၄' x ၄' ၁ပေါက်	ပြာမလော့မြစ်	၂၀၀
၄၀	ဖိုးခွေးလေး	ရေထိန်းတံခါး	၄' ၂ပေါက်	ပြာမလော့မြစ်	၂၁၇
၄၁	မောင်းဒီး	ရေထိန်းတံခါး	၆' x ၆' ၃ပေါက်	ရွေးမြစ်	၁၂၆၀
၄၂	ဦးသာရော	ရေထိန်းတံခါး	၄' x ၄' ၁ပေါက်	ပြင်စလူမြစ်	၁၀၇၉
၄၃	ကွင်းချောင်း	ရေထိန်းတံခါး	၆' x ၆' ၂ပေါက်	ပြာမလော့မြစ်	-
၄၄	လပတ္တလုပ်မြောက်	ရေထိန်းတံခါး	၆' x ၆' ၂ပေါက်	သက္ကယ်သောင်	-
၄၅	ဦးခေါင်းပု	ရေထိန်းတံခါး	၆' x ၆' ၅ပေါက်	ပြာမလော့မြစ်	-
	မြို့နယ်ချုပ်	-	-	-	၉၈၇၄၁

စိုက်ပျိုးရေးလုပ်ငန်း

၃၀။ လပတ္တမြို့နယ်၏ စိုက်ပျိုးရေးလုပ်ငန်းဆောင်ရွက်နိုင်မှု အခြေအနေ မှာ တဖက်ပါအတိုင်းဖြစ်ပါသည်-

(က) အဓိကသီးနှံ(၁၀)မျိုး စိုက်ပျိုးထုတ်လုပ်မှု

စဉ်	သီးနှံအမည်	၂၀၂၃-၂၀၂၄ လျာထားဧက		၂၀၂၃-၂၀၂၄ ခုနှစ်			
				စိုက်	ရိတ်	နှုန်း	အထွက်(တင်း)
၁	စပါးပေါင်း	နွေ	၂၈၅၄၁	၂၈၅၄၆	၁၂၈၇၅	၉၉.၈၆	၁၂၈၅၆၉၇
		မိုး	၃၃၇၈၁၀	၃၃၇၈၆၀	၃၃၇၈၆၀	၇၃.၂၇	၂၄၇၅၄၇၀၉
၂	မြေပဲ	မိုး	-	-	-	-	-
		ဆောင်း	၆၁၉	၆၂၅	၆၂၅	၆၀.၆၇	၃၇၉၁၉
၃	နှမ်း	မိုး	-	-	-	-	-
		ဆောင်း	၁၄၉	၁၄၉	၁၄၉	၁၅.၁၈	၂၂၆၂
၄	နေကြာ		၃၀၀	၃၇၈	၃၇၈	၁၉.၅၀	၇၃၇၀
၅	မတ်ပဲ		၂၅	၃၅	၃၅	၁၆.၁၄	၅၆၅
၆	ပဲတီစိမ်း	မိုး	-	-	-	-	-
		ဆောင်း	၁၆၆၅၀	၁၆၆၇၀	၁၆၆၇၀	၁၇.၂၁	၂၈၆၈၉၁
၇	ပဲစင်းငုံ		၉၉	၉၉	၉၉	၁၂.၆၅	၁၂၅၂
၈	ဝါ		-	-	-	-	-
၉	ကြံ		-	-	-	-	-
၁၀	အစေ့ထုတ်ပြောင်း		-	-	-	-	-

(ခ) နှစ်ရှည်သီးနှံစိုက်ပျိုးမှုအခြေအနေ

စဉ်	သီးနှံအမည်	စိုက် (ဧက)	ရိတ်(ဧက)	အထွက်နှုန်း	အထွက်ပေါင်း
၁	ငှက်ပျော	၆၀၇၆	၆၀၇၆	၁၂၅၀.၄၉	၇၅၉၇၉၅၆
၂	အုန်း	၈၁၇၂	၈၁၇၂	၁၂၀၇.၄၈	၉၈၆၇၄၉၀

စဉ်	သီးနှံအမည်	စိုက် (ဧက)	ရိတ်(ဧက)	အထွက်နှုန်း	အထွက်ပေါင်း
၃	ထန်း	၄	-	-	-
၄	ကွမ်းသီး	၄၄၇	၄၄၇	၁၅၀၆.၇၁	၆၇၃၅၀၁
၅	ခနီ	၂၂၃၀၃	၂၂၃၀၃	၅၂၀၀.၄၅	၁၁၅၉၈၅၅၉၀
၆	ရာဘာ	၄၀၀	၁၆၀	၂၁၃.၄၅	၃၄၁၅၂
၇	သီဟို	၄၆၄	-	-	-
၈	ကွမ်းရွက်	၅၅၁	၅၅၁	၅၅၅၀.၆၆	၃၀၅၈၄၁၂

(ဂ) အခြားဈေးကွက်ဝင်သီးနှံများစိုက်ပျိုးထုတ်လုပ်မှု
မရှိပါ။

(ဃ) လယ်ယာသုံးစက်ကိရိယာ သုံးစွဲမှုအခြေအနေ

စဉ်	အစိုးရ							ပုဂ္ဂလိက						
	လယ်ထွန်စက်	လက်တွန်းထွန်စက်	မျိုးစေ့ချစက်	Combine Harvester	ရိတ်သိမ်းစက်	ချွေလှေ့စက်	ရေစုပ်စက်	လယ်ထွန်စက်	လက်တွန်းထွန်စက်	မျိုးစေ့ချစက်	Combine Harvester	ရိတ်သိမ်းစက်	ချွေလှေ့စက်	ရေစုပ်စက်
၁	၁၂		၁	၅				၄၂	၉၄၁၉		၉၉	၄၂	၁၇၃၅	၂၂၂၉

(င) လယ်ယာသုံးထယ်ထွန်နှင့်ကျွဲနွားကောင်ရေ

စဉ်	ထယ်အရေအတွက်	ထွန်အရေအတွက်	ကျွဲနွားကောင်ရေ	နွားကောင်ရေ
၁	၉၂၀၀	၉၃၆၇	၅၉၂၆	၅၄၃၀

(စ) ဒေသတွင်း ဆန်ဖူလုံမှုရာခိုင်နှုန်း

စဉ်	အကြောင်းအရာ	ရေ တွက်ပုံ	၂၀၂၂ - ၂၀၂၃ ခုနှစ် အမှန်	၂၀၂၃ - ၂၀၂၄ ခုနှစ်အမှန်	မှတ်ချက်
၁	လူဦးရေ	ဦး	၃၀၈၇၉၄	၃၀၈၇၉၄	
၂	လူတစ်ဦးတစ်နှစ်စားသုံးမှုနှုန်း				
	-ကျေးလက်နေ	တင်း	၁၅	၁၅	
	-မြို့နေ	တင်း	၁၂	၁၂	
၃	ဝမ်းစာလိုအပ်ချက်	တင်း	၄၅၅၈၀၈	၄၅၅၈၀၈	
၄	စပါးစိုက်ဧကပေါင်း	ဧက	၃၆၅၃၈၁	၃၆၅၃၈၁	
	-အထွက်နှုန်း	တင်း	၆၄.၅၉	၆၄.၅၉	
	-အထွက်တင်း	တင်း	၂၃၅၉၉၃၄၈	၂၃၅၉၉၃၄၈	
၅	လာမည့်နှစ်စပါးစိုက် ဧက	ဧက	၃၆၅၃၈၁	၃၆၆၄၀၆	
၆	ချန်လှုပ်ရမည့်တင်း	တင်း	၁၇၂၄၄၄၃၅	၁၇၂၄၄၄၃၅	
၇	အသုံးပြုတင်း	တင်း	၆၃၅၄၉၁၃	၆၃၅၄၉၁၃	
၈	ပိုလျှံမှု	တင်း	၁၇၂၄၄၄၃၅	၁၇၂၄၄၄၃၅	
၉	ဝမ်းစာကျန်ရှိမှု	တင်း	၄၅၅၈၀၈	၄၅၅၈၀၈	
၁၀	ဖူလုံမှု	%	၃၇၁.၃၆	၃၇၁.၃၆	

(ဆ) ဒေသတွင်းဆီဖူလုံမှုရာခိုင်နှုန်း

စဉ်	အကြောင်းအရာ	ရေတွက်ပုံ	၂၀၂၂ - ၂၀၂၃ ခုနှစ် အမှန်	၂၀၂၃ - ၂၀၂၄ ခုနှစ်အမှန်	မှတ်ချက်
၁	လူဦးရေ	ဦး	၃၀၈၇၆၁	၃၀၈၇၆၁	
၂	လူတစ်ဦးတစ်နှစ်စားသုံးမှု	ပိဿာ	၉.၃၉	၉.၃၉	
	ဝမ်းစာလိုအပ်ချက်	တန်	၄၇၃၃	၄၇၃၃	
	ဆီထွက်ရှိမှု	တင်း	၄၅၀၆၀	၃၉၆၅၈.၁	
၃	အလေအလွင့်နှင့် အခြား	တင်း	၄၂၇၉	၄၂၇၉	
၄	ချန်လှုပ်ရမည့်တင်း	ဧက	၃၆၉၆၆	၃၆၉၆၆	
	အသုံးပြုမှု	မက်/တန်	၈၀၉၄	၈၀၉၄	
	လိုအပ်မှု	မက်/တန်	၄၇၃၃	၃၀၇၁.၇	
၅	ဖူလုံမှု	ရာခိုင်နှုန်း	၂.၉၂	၄.၈၆	

မွေးမြူရေးလုပ်ငန်းများ

၃၁။ လပွတ္တာမြို့နယ်၏မွေးမြူရေးလုပ်ငန်း ဆောင်ရွက်နိုင်မှုအခြေ အနေမှာ အောက်ပါအတိုင်းဖြစ်ပါသည်-

(က) မွေးမြူရေးဇုန်များ
မရှိပါ။

(ခ) မြို့နယ်မွေးမြူရေး (ကောင်ရေ)

စဉ်	မြို့နယ် / မြို့	ခုနှစ်	ကျွဲ	နွား	ဝက်	သိုး/ ဆိတ်	ကြက်	ဘဲ	ကြက်ဆင် / ဘဲငန်း
၁	လပွတ္တာ	၂၀၂၃-၂၀၂၄ ခုနှစ်	၂၀၁၈၄	၁၄၀၁၄	၂၈၈၆၁	၆၁၇၂	၃၉၃၀၀၁	၆၇၇၄၃	၁၅၄၄၃
၂	လပွတ္တာ (၃)မိုင်	၂၀၂၃-၂၀၂၄ ခုနှစ်	၅၆	၄၃	၂၅၀	၁၃၀	၄၅၀	၂၃၀	၁၂၀
၃	ပြင်စလူ	၂၀၂၃-၂၀၂၄ ခုနှစ်	၄၅၂၀	၄၉၅၀	၁၄၆၀၀	၁၄၆၀	၈၅၆၇၀	၁၂၅၀	၅၆၀
မြို့နယ်ချုပ်			၂၄၇၆၀	၁၉၀၀၇	၄၃၇၁၁	၇၇၆၂	၄၇၉၁၂၁	၆၉၂၂၃	၁၆၁၂၃

(ဂ) မြို့နယ်အသားထုတ်လုပ်မှု (ပိဿာ)

စဉ်	မြို့နယ်/ မြို့	ခုနှစ်	ကျွဲ	နွား	ဝက်	သိုး/ ဆိတ်	ကြက်	ဘဲ	ကြက်ဆင် / ဘဲငန်း
၁	လပွတ္တာ	၂၀၂၃-၂၀၂၄ ခုနှစ်	၈၂၇၆၈	၁၄၁၇၄၇	၂၇၀၀၀၃၆	၂၇၉၉၃	၂၇၀၁၄၅၁	၇၁၃၉၃၁	၉၅၈၅၈
၂	လပွတ္တာ (၃)မိုင်	၂၀၂၃-၂၀၂၄ ခုနှစ်	၉၆၀	၁၈၀၀	၁၀၂၀	၃၇၅	၅၀၃၉	၇၈၈	၆၂၆
၃	ပြင်စလူ	၂၀၂၃-၂၀၂၄ ခုနှစ်	၂၃၉၅၅	၇၁၇၆၀	၂၉၅၃၀	၂၈၀	၄၈၅၆	၇၃၄	၅၃၉
မြို့နယ်ချုပ်			၁၀၇၆၅၃	၂၁၅၃၀၇	၂၇၃၀၅၈၆	၂၈၆၄၈	၂၇၁၁၃၄၆	၇၁၅၄၅၃	၉၇၀၂၃

(ဃ) မြို့နယ်ကြက်/ဘဲ/ငုံးဥထုတ်လုပ်မှု (လုံး)

စဉ်	မြို့နယ်/မြို့	ခုနှစ်	ကြက်ဥ	ဘဲဥ	ငုံးဥ
၁	လပွတ္တာ	၂၀၂၃-၂၀၂၄ ခုနှစ်	၁၄၅၆၈၄၃၆	၇၅၅၈၆၄၃	
၂	လပွတ္တာ(၃)မိုင်	၂၀၂၃-၂၀၂၄ ခုနှစ်	၁၁၂၀၀	၁၅၀၆၀၀	
၃	ပြင်စလူ	၂၀၂၃-၂၀၂၄ ခုနှစ်	၁၀၉၅၀	၂၅၆၀၀၀	
မြို့နယ်ချုပ်			၁၄၅၉၀၅၈၆	၇၉၆၅၂၄၃	

(င) မြို့နယ်နို့ထွက်ပစ္စည်းထုတ်လုပ်မှု

စဉ်	မြို့နယ်/မြို့	ခုနှစ်	နို့စားနွား(ကောင်ရေ)	နို့ထွက်(ပိဿာ)
၁	လပွတ္တာ	၂၀၂၃-၂၀၂၄ ခုနှစ်	၁၀၁	၄၉၂၅၃၃၂
၂	လပွတ္တာ(၃)မိုင်	၂၀၂၃-၂၀၂၄ ခုနှစ်	-	-
၃	ပြင်စလူ	၂၀၂၃-၂၀၂၄ ခုနှစ်	-	-
မြို့နယ်ချုပ်			၁၀၁	၄၉၂၅၃၃၂

(စ) မြို့နယ်ငါး၊ ပုစွန်မွေးမြူမှု အခြေအနေ

စဉ်	ခုနှစ်	ငါး			ပုစွန်		
		အရေအတွက် (ကန်)	ဧက	ထုတ်လုပ်မှု ပိဿာ	အရေအတွက် (ကန်)	ဧက	ထုတ်လုပ်မှု ပိဿာ
၁	၂၀၂၃-၂၀၂၄ ခုနှစ်	၂၉	၁၈၄.၅၂	၃၆၄၀၀	၃	၂၁၈.၄၃	၇၁၄၀

(ဆ) ရေချိုရေငန်ငါးဖမ်းလုပ်ငန်းမှအသားထုတ်မှု(တန်)

စဉ်	ခုနှစ်	ငါး			ပုစွန်		
		လေလံအရေအတွက်	လုပ်ငန်းအရေအတွက်	ထုတ်လုပ်မှု (တန်)	လေလံအရေအတွက်	လုပ်ငန်းအရေအတွက်	ထုတ်လုပ်မှု (တန်)
၁	၂၀၂၃-၂၀၂၄ ခုနှစ်	၁၂၁	၄၂၃၉	၈၆၃	၁၂၁	၄၂၃၉	၇၅၀

စက်မှုလက်မှုလုပ်ငန်း

၃၂။ လပွတ္တာမြို့နယ်၏ စက်မှုလက်မှုလုပ်ငန်းဆောင်ရွက်နိုင်မှု အခြေအနေမှာ အောက်ပါအတိုင်းဖြစ်ပါသည်-

(က) စက်မှုဇုန်များ
မရှိပါ။

(ခ) မြို့နယ်ရှိစက်ရုံများ

စဉ်	မြို့နယ်/မြို့	စက်ရုံအမည်	အမျိုးအစား	နိုင်ငံပိုင်	ပုဂ္ဂလိကပိုင်	လုပ်သားအင်အား
၁	လပွတ္တာ	ဆန်စက်	၁၅ တန်ထက်		၂၃	၃၆၆
၂	လပွတ္တာ	ဆန်စက်	ငါးပုံဟာလာ		၉၅	၃၁၅
၁	လပွတ္တာ	ရွှေယဇုံ	အအေးခန်းစက်ရုံ		၁	၂၀
၂	လပွတ္တာ	TMLL	အအေးခန်းစက်ရုံ		၁	၁၅
၃	လပွတ္တာ	MEF	အအေးခန်းစက်ရုံ		၁	၇၅
၄	လပွတ္တာ	စူပါရွှေ	အအေးခန်းစက်ရုံ		၁	၁၅
၁	လပွတ္တာ	လောင်စာ	လောင်စာတောင့်		၈	၃၀
၁	ပြင်စလူ					
မြို့နယ်ချုပ်					၁၃၀	၈၃၆

(ဂ) မြို့နယ်ရှိအလုပ်ရုံများ
မရှိပါ။

(ဃ) အိမ်တွင်းစက်မှုလက်မှုလုပ်ငန်းများ

စဉ်	မြို့နယ်/မြို့	စက်မှုလက်မှုလုပ်ငန်းအမျိုးအစား	အရေအတွက်	လုပ်သားအင်အား
၁	လပွတ္တာ	စက်ချုပ်လုပ်ငန်း	၁၇၃	၁၆၂
၂		ပန်းတိမ်လုပ်ငန်း	၉	၃၆
၃		ပန်းဘဲ	၁	၂
၄		မုန့်လုပ်ငန်း	၃	၂၅
၅		အုန်းဆံကြိုးလုပ်ငန်း		
၁	လပွတ္တာ(၃)မိုင်			
၁	ပြင်စလူ			
မြို့နယ်ချုပ်			၁၈၆	၂၂၅

သစ်တောလုပ်ငန်းဆောင်ရွက်မှုအခြေအနေ

၃၃။ လပွတ္တာမြို့နယ်၏ သစ်တောလုပ်ငန်းနှင့် ပတ်သက်သော အချက်အလက်များမှာ အောက်ပါအတိုင်းဖြစ်ပါသည်-

(က) သစ်တောများ

စဉ်	အကြောင်းအရာ	ဧရိယာ(ဧက)	ပေါက်သည့်အပင်များ
၁	ကြိုးဝိုင်း	၁၆၆၉၁၆	ဒီရေတော
၂	ကြိုးပြင်	၅၇၅၄၈၃	ဒီရေတော
မြို့နယ်ချုပ်		၇၄၂၃၉၉	-

(ခ) စီးပွားဖြစ်သစ်တောစိုက်ခင်း

မရှိပါ။

(ဂ) သစ်ထုတ်လုပ်မှု

မရှိပါ။

(ဃ) သစ်တောထွက်ပစ္စည်းများ

စဉ်	အမျိုးအစား	ရေတွက်ပုံ	ထုတ်လုပ်မှု
၁	ထင်း	ကုဗတန်	၁၅၀
၂	မီးသွေး	ကုဗတန်	
၃	ဝါး	လုံး(၁၀၀)	၁၅၀
၄	ကြိမ်	လုံး(၁၀၀)	
၅	ရှားစေး	ပိဿာ	
၆	သစ်ခေါက်	ပိဿာ	
၇	သစ်ခွ	ပိဿာ	
၈	သနပ်ခါး	ပိဿာ	
၉	ဖာလာစေ့	ပိဿာ	
၁၀	ပျားရည်	ပိဿာ	
၁၁	ခနိ	ဗျစ်	၈၀၀

တွင်းထွက်ပစ္စည်းထုတ်လုပ်မှုလုပ်ငန်း

၃၄။ လပွတ္တာမြို့နယ်၏ တွင်းထွက်ပစ္စည်း ထုတ်လုပ်မှုလုပ်ငန်းနှင့် ပတ်သက်သော အချက်အလက်များမှာအောက်ပါအတိုင်းဖြစ်ပါသည်-

(က) ဓါတ်သတ္တုတူးဖော်ထုတ်လုပ်မှု

စဉ်	ဓါတ်သတ္တု အမျိုးအစား	ထွက်ရှိသည့် ဒေသ	ထုတ်လုပ်မှု ပမာဏ	ထုတ်လုပ်မှုတန်ဖိုး (ကျပ်သန်းပေါင်း)
၁	အုတ်	ညောင်လိန်၊ ကျောက်ဖြူ	၃၂၅၀၀၀၀	၁.၀၅
၂	လမ်းခင်းကျောက်	ရေခိုင်၊ သာလိကာကုန်း	၁၁၀၀	၄.၄
	မြို့နယ်ချုပ်		၃၂၅၁၁၀၀	၅.၄၅

(ခ) ကျောက်မျက်တူးဖော်ထုတ်လုပ်မှု မရှိပါ။

စွမ်းအင်နှင့်လျှပ်စစ်ကဏ္ဍ

(ဂ) ဓါတ်ဆီ/ဒီဇယ်အရောင်းဆိုင်များ

စဉ်	မြို့နယ် /မြို့	ဆိုင်အမည်	နိုင်ငံပိုင်	ပုဂ္ဂလိကပိုင်	တစ်နှစ်ရောင်းချမှု စည်ပေါင်း	
					ဓါတ်ဆီ	ဒီဇယ်
၁	လပွတ္တာ	ဦးမြတ်သူ		ပုဂ္ဂလိကပိုင်	၄၁	၂၉
၂	လပွတ္တာ	ဦးထွန်းပေါ်		ပုဂ္ဂလိကပိုင်	၃၇	၄၂
၃	လပွတ္တာ	ဦးရန်နိုင်စိုး		ပုဂ္ဂလိကပိုင်	၃၈	၄၂
၄	လပွတ္တာ	ဦးကျော်ထွေး		ပုဂ္ဂလိကပိုင်	၃၀	၃၀
၅	လပွတ္တာ	ဦးအောင်မြင့်ထွန်း		ပုဂ္ဂလိကပိုင်	၂၀	၃၂
၆	လပွတ္တာ	ဦးလွင်နိုင်အောင်		ပုဂ္ဂလိကပိုင်	၁၈	၃၀
မြို့နယ်ချုပ်		(၆)ဆိုင်			၁၈၄	၂၀၅

ပို့ဆောင်ရေးနှင့် လမ်းပန်းဆက်သွယ်ရေးလုပ်ငန်း

၃၇။ လပွတ္တာမြို့နယ်၏ ပို့ဆောင်ရေးနှင့် လမ်းပန်းဆက်သွယ်ရေးလုပ်ငန်းနှင့်ပတ်သက်သော အချက်အလက်များမှာ အောက်ပါအတိုင်း ဖြစ်ပါသည်-

(က) လေကြောင်းလမ်း

စဉ်	လေဆိပ်/ ရဟတ် ယာဉ်ကွင်းအမည်	တည်နေရာ	မှတ်ချက်
၁	ရဟတ်ယာဉ်ကွင်း	အမှတ်(၁၀)ရပ်ကွက်၊ လပွတ္တာမြို့	(၃) ကွင်း
၂	ရဟတ်ယာဉ်ကွင်း	ကန်ဘက်ကျေးရွာ/အုပ်စု	(၁) ကွင်း
၃	ရဟတ်ယာဉ်ကွင်း	တူးမြောင်းကျေးရွာ/အုပ်စု	(၁) ကွင်း
၄	ရဟတ်ယာဉ်ကွင်း	လပွတ္တာ(၃)မိုင်မြို့	(၂) ကွင်း
၅	ရဟတ်ယာဉ်ကွင်း	ပြင်စလူမြို့	(၃) ကွင်း
မြို့နယ်ချုပ်			(၁၀)ကွင်း

(ခ) ရထားလမ်းနှင့် ဘူတာရုံများ

မရှိပါ။

(ဂ) ရေကြောင်းလမ်း

စဉ်	ရေကြောင်းလမ်း အမည်	မြို့နယ်အတွင်း		အရှည် ရေမိုင်	ဆိပ်ကမ်း အရေအတွက်	
		မှ	ထိ		သင်္ဘော ဆိပ်	အခြား
၁	လပွတ္တာ-ပြင်စလူ	လပွတ္တာ	ပြင်စလူ	၃၅	၂	
၂	လပွတ္တာ-ကိုင်းသောင်	လပွတ္တာ	ကိုင်းသောင်	၃၈	၂	
၃	လပွတ္တာ-ကန်ဘက်	လပွတ္တာ	ကန်ဘက်	၁၉	၁	
၄	လပွတ္တာ-ဘီတွတ်	လပွတ္တာ	ဘီတွတ်	၁၄	၁	
မြို့နယ်ချုပ်				၁၀၆	၆	

(ဃ) ကားဂိတ်များ

စဉ်	မြို့နယ်/ မြို့	ကားဂိတ် အမည်	ပြေးဆွဲသည့်ခရီးစဉ်	ပြေးဆွဲသည့် ယာဉ်အမျိုးအစား	ပြေးဆွဲသည့် ယာဉ် စီးရေ
၁	လပွတ္တာ	ချမ်းမြေ့အေး	လပွတ္တာ-ရန်ကုန်	မှန်လုံ	၃
၂	လပွတ္တာ	ချမ်းမြေ့အောင်	လပွတ္တာ-ရန်ကုန်	မှန်လုံ	၃
၃	လပွတ္တာ	အောင်သရဖူ	လပွတ္တာ-ရန်ကုန်	မှန်လုံ	၂
၄	လပွတ္တာ	အောင်မြင့်မြတ်	လပွတ္တာ-ရန်ကုန်	မိုက်ခရိုဘတ်စ်	၂
၅	လပွတ္တာ	ထက်ဦး	လပွတ္တာ-နေပြည်တော်	မှန်လုံ	၄
၆	လပွတ္တာ	ကြယ်စင်လင်း	လပွတ္တာ-ရန်ကုန်	မှန်လုံ	၂
၇	လပွတ္တာ	သီဟနိုင်	လပွတ္တာ-ရန်ကုန်	မှန်လုံ	၂
၈	လပွတ္တာ	မြတ်ကောင်းကင်	လပွတ္တာ-ရန်ကုန်	မှန်လုံ	၃
၉	လပွတ္တာ	ရွှေနဂါး	လပွတ္တာ-ရန်ကုန်	မှန်လုံ	၂
၁၀	လပွတ္တာ	နယူးရွှေဝါဖူး	လပွတ္တာ-ရန်ကုန်	မှန်လုံ	၂

စဉ်	မြို့နယ်/ မြို့	ကားဂိတ် အမည်	ပြေးဆွဲသည့်ခရီးစဉ်	ပြေးဆွဲသည့် ယာဉ်အမျိုးအစား	ပြေးဆွဲသည့် ယာဉ် စီးရေ
၁၁	လပွတ္တာ	ရွှေလဝန်း	လပွတ္တာ-ရန်ကုန်	မှန်လုံ	၂
၁၂	လပွတ္တာ	ရွှေမင်းသား	လပွတ္တာ-ရန်ကုန်		
၁၃	လပွတ္တာ	ဧရာဝတီသား	လပွတ္တာ-ရန်ကုန်	မှန်လုံ	၂
၁၄	လပွတ္တာ	ချမ်းသာ	လပွတ္တာ-ရန်ကုန်	မှန်လုံ	၃
၁၅	လပွတ္တာ	မင်းပြည့်စုံ	လပွတ္တာ-ရန်ကုန်	မှန်လုံ	၃
၁၆	လပွတ္တာ	မြရွှေစင်	လပွတ္တာ-ရန်ကုန်	မှန်လုံ	၂
၁၇	လပွတ္တာ	နယူးရွှေပြည်မင်း	လပွတ္တာ-ရန်ကုန်	မှန်လုံ	၂
၁၈	လပွတ္တာ	အောင်သရဖူ	လပွတ္တာ-ပုသိမ်	မှန်လုံ	၃
၁၉	လပွတ္တာ	ငြိမ်းချမ်းအောင်	လပွတ္တာ-ပုသိမ်	မှန်လုံ	၂
၂၀	လပွတ္တာ	မျိုးဆက်သစ်	လပွတ္တာ-ပုသိမ်	မှန်လုံ	၂
၂၁	လပွတ္တာ	မြမင်္ဂလာ	လပွတ္တာ-မြောင်းမြ	မှန်လုံ	၃
၂၂	လပွတ္တာ	ငြိမ်းချမ်းအောင်	လပွတ္တာ-မြောင်းမြ	မှန်လုံ	၃
၂၃	လပွတ္တာ	ရွှေတာဖြိုး	လပွတ္တာ-မြောင်းမြ	မှန်လုံ	၂
၂၄	လပွတ္တာ	အောင်ကောင်းမာန်	လပွတ္တာ-မြန်အောင်	မိုက်ခရိုဘတ်စ်	၂
	မြို့နယ်ချုပ်				၅၆

လမ်းဦးစီးဌာနလုပ်ငန်းများ

၃၈။ လမ်းဦးစီးဌာနလုပ်ငန်းများမှာ အောက်ပါအတိုင်းဖြစ်ပါသည်-

(က) ကားလမ်း

စဉ်	ကားလမ်းအမည်	မြို့နယ်အတွင်း		အရှည်မိုင်
		မှ	ထိ	
၁	လပွတ္တာ-မြောင်းမြ-အိမ့်- ကျောင်းကုန်း-ကျိုပျော်	လပွတ္တာ	လပွတ္တာတံတား	၂၁/၆
၂	လပွတ္တာ-သင်္ဃန်းကြီး- ပြင်စလူ	လပွတ္တာ	ပြင်စလူ	၃၅/၂

စဉ်	ကားလမ်းအမည်	မြို့နယ်အတွင်း		အရှည်မိုင်
		မှ	ထိ	
၃	လပွတ္တာ-ကျုံ့မင်း- ဝါးခယ်မလမ်း	လပွတ္တာ	ပကိတ်ကလေး	၁၁/၆
၄	လပွတ္တာ-သုံးခွ-အုတ်တွင်း- ထိပ်စွန်းလမ်း	လပွတ္တာ	ကိုးထောင်မြစ်	၄/၇
မြို့နယ်ချုပ်				၇၃/၅

(ခ) မြို့နယ်ချင်းဆက်လမ်းများ

စဉ်	လမ်းအမည်	အရှည် (မိုင်-ဖာလုံ)	အမျိုးအစား			မှတ် ချက်
			ကတ္တရာ	ကျောက် ချော	အမာခံ လမ်း	
၁	လပွတ္တာ-မြောင်းမြ	၄၆/၇	၄၆/၇			

(ဂ) တံတားများ

(၁) ပေ(၁၈၀)အထက်တံတားများ

စဉ်	တံတား အမည်	အရှည် (ပေ)	အမျိုးအစား	တည် ဆောက် သည့် ခုနှစ်	သွားလာ နိုင်သည့် ယာဉ် (ကား/ရထား)
၁	ဆားကျင်းတံတား	၂၆၀	ဘေလီသံဘောင်	၂၀၀၈	ကား
၂	နလင်ကျော်တံတား	၁၈၀	RC ဘေလီ သံဘောင်	၂၀၀၉	ကား
၃	မရမ်းချောင်းတံတား	၂၄၀	RC	၂၀၂၀	ကား

(၂) ပေ(၁၈၀)အောက်တံတားများ

စဉ်	ပေ(၅၀)မှ (၁၈၀)ရှိ တံတားအမည်	အရှည် (ပေ)	အမျိုးအစား	တည်ဆောက် သည့်ခုနှစ်	သွားလာ နိုင်သည့်ယာဉ် (ကား/ရထား)	ပေ(၅၀) အောက်တံတား အရေအတွက်
၁	ကျောက်ဖြူ	၇၀	သံကူ ကွန်ကရစ်	၂၀၁၃-၁၄	ကား	၃၆
၂	ကျိုဗာ	၁၀၀	သံကူ ကွန်ကရစ်	၂၀၁၅-၁၆	ကား	
၃	ဘားလမ်း	၇၀	သံကူ ကွန်ကရစ်	၂၀၂၁-၂၀၂၂ (MINI)	ကား	

(ဃ) လမ်းတံတားသုံးစက်ကိရိယာများ

စဉ်	မြို့နယ်/ မြို့	လမ်းတံတားသုံးစက်ကိရိယာများ				လုပ်သား ဦးရေ
		မြေထိုး စက်	မြေကော် စက်	မြေကြိတ် စက်	မြေသယ် ယာဉ်	
၁	လပွတ္တာ	၂		၄		၃၀၀
၂	လပွတ္တာ (၃)မိုင်					
၃	ပြင်စလူ					
	မြို့နယ် ချုပ်	၂		၄		၃၀၀

(င) လမ်း/ တံတားအသုံးပြုခကောက်ခံသည့်လုပ်ငန်း မရှိပါ။

ဟိုတယ်နှင့် ခရီးသွားလုပ်ငန်း

၃၉။ လပွတ္တာမြို့နယ်ရှိ ဟိုတယ်နှင့်ခရီးသွားလုပ်ငန်းနှင့် ပတ်သက်သော အချက်အလက်များမှာအောက်ပါအတိုင်းဖြစ်ပါသည်-

(က) ဟိုတယ်၊ မိုတယ်၊ အင်း၊ တည်းခိုခန်း

(၁) ဟိုတယ်

မရှိပါ။

(၂) မိုတယ်၊ အင်း၊ တည်းခိုခန်း

စဉ်	မိုတယ်အရေအတွက်	အင်းအရေအတွက်	တည်းခိုခန်း အရေအတွက်
၁	၁		၁၇

(ခ) ကမ်းခြေနှင့် အပန်းဖြေနေရာများ

မရှိပါ။

သမဝါယမအသင်းများ

၄၀။ လပွတ္တာမြို့နယ်တွင်ရှိသောသမဝါယမအသင်းများမှာအောက်ပါအတိုင်း ဖြစ်ပါသည်-

စဉ်	မြို့နယ်/ မြို့	သမဝါယမ အသင်းပေါင်း	သမဝါယမ အသင်းစုပေါင်း	မှတ်ချက်
၁	လပွတ္တာ	၃၀၉	၄	
၂	လပွတ္တာ(၃)မိုင်	၁		
၃	ပြင်စလူ	၃		
	မြို့နယ်ချုပ်	၃၁၃	၄	

စီးပွားရေးဆိုင်ရာ အခြေခံအဆောက်အအုံများ

၄၁။ လပွတ္တာမြို့နယ်တွင်ရှိသော စီးပွားရေးဆိုင်ရာအခြေခံ အဆောက် အအုံ များမှာ အောက်ပါအတိုင်းဖြစ်ပါသည် -

(က) ကုမ္ပဏီကုန်စည်ဒိုင်၊ပွဲရုံများ၊ဈေးနှင့်ကုန်တိုက်များ

(၁) ကုမ္ပဏီများ

စဉ်	ကုမ္ပဏီအမည်	ဆောင်ရွက်သည့် လုပ်ငန်း	တည်နေရာ
၁	TMLL	အအေးခန်းစက်ရုံ	ကျောက်မှော်ကျေးရွာ၊ လပွတ္တာမြို့
၂	MEF	အအေးခန်းစက်ရုံ	ကျောက်မှော်ကျေးရွာ၊ လပွတ္တာမြို့
၃	စူပါရွှေ	အအေးခန်းစက်ရုံ	ကျောက်ဖြူကျေးရွာ၊ လပွတ္တာမြို့
၄	ရွှေယမုံ	အအေးခန်းစက်ရုံ	ကျောက်မှော်ကျေးရွာ၊ လပွတ္တာမြို့

(၂) ကုန်စည်ဒိုင်များ

စဉ်	မြို့နယ်/ မြို့	ကုန်စည်ဒိုင် အမည်	ရောင်းဝယ်သည့် ပစ္စည်းများ	တည်နေရာ
၁	လပွတ္တာ	ဦးကြည်နိုင်	ကဏန်း	အမှတ်(၄)ရပ်ကွက်
၂	လပွတ္တာ	ဦးမင်းထွေး	ကဏန်း	အမှတ်(၄)ရပ်ကွက်
၃	လပွတ္တာ	ဦးရဲထွန်း	ကဏန်း	အမှတ်(၄)ရပ်ကွက်
၄	လပွတ္တာ	ဦးသောင်းထိုက်ဦး	ကဏန်း	အမှတ်(၄)ရပ်ကွက်
၅	လပွတ္တာ	ဦးနေမင်းခန့်	ကဏန်း	အမှတ်(၁)ရပ်ကွက်
၆	လပွတ္တာ	ဦးတင့်လွင်	ကဏန်း	အမှတ်(၄)ရပ်ကွက်
၇	လပွတ္တာ	ဦးခင်လတ်	ကဏန်း	အမှတ်(၄)ရပ်ကွက်
၈	လပွတ္တာ	ဦးလပြည့်ထွန်း	ကဏန်း	အမှတ်(၄)ရပ်ကွက်
၉	လပွတ္တာ	ဦးအောင်မျိုးသန့်	ကဏန်း	အမှတ်(၄)ရပ်ကွက်
၁၀	လပွတ္တာ	ဦးရဲဝင်းထွန်း	ကဏန်း	အမှတ်(၄)ရပ်ကွက်
၁၁	လပွတ္တာ	ဒေါ်မျိုးနန္ဒာအောင်	ကဏန်း	အမှတ်(၄)ရပ်ကွက်

စဉ်	မြို့နယ်/ မြို့	ကုန်စည်ခိုင် အမည်	ရောင်းဝယ်သည့် ပစ္စည်းများ	တည်နေရာ
၁၂	လပွတ္တာ	ဦးခွဲသက်ပိုင်	ကဏန်း	အမှတ်(၄)ရပ်ကွက်
၁၃	လပွတ္တာ	ဦးအောင်ကျော်လင်း	ကဏန်း	အမှတ်(၄)ရပ်ကွက်
၁၄	လပွတ္တာ	ဦးဇင်မင်းစိုး	ကဏန်း	အမှတ်(၄)ရပ်ကွက်
၁၅	လပွတ္တာ	ဒေါ်သန်းမြင့်ဝေ	ကဏန်း	အမှတ်(၄)ရပ်ကွက်
၁၆	လပွတ္တာ	ဦးလင်းလင်းဦး	ကဏန်း	အမှတ်(၄)ရပ်ကွက်
၁၇	လပွတ္တာ	ဦးနေမျိုးထွဋ်အောင်	ကဏန်း	အမှတ်(၄)ရပ်ကွက်
၁၈	လပွတ္တာ	ဦးမျိုးဝင်းအောင်	ကဏန်း	အမှတ်(၄)ရပ်ကွက်
၁၉	လပွတ္တာ	ဒေါ်မင်းမင်းသန့်	ကဏန်း	အမှတ်(၄)ရပ်ကွက်
၂၀	လပွတ္တာ	ဦးရဲနိုင်ဦး	ကဏန်း	အမှတ်(၄)ရပ်ကွက်
၂၁	လပွတ္တာ	ဦးသီဟ	ကဏန်း	အမှတ်(၄)ရပ်ကွက်
၂၂	လပွတ္တာ	ဦးပိုင်လေး	ကဏန်း	အမှတ်(၄)ရပ်ကွက်
၂၃	လပွတ္တာ	ဦးညီညီဝင်း	ကဏန်း	အမှတ်(၄)ရပ်ကွက်
၂၄	လပွတ္တာ	ဦးဝင်းသိန်း	ကဏန်း	အမှတ်(၄)ရပ်ကွက်
၂၅	လပွတ္တာ	ဦးပြည်ကျော်ဟိန်း	ကဏန်း	အမှတ်(၄)ရပ်ကွက်
၂၆	လပွတ္တာ	ဦးအောင်ကျော်မိုး	ကဏန်း	အမှတ်(၄)ရပ်ကွက်
၂၇	လပွတ္တာ	ဒေါ်လဲ့လဲ့အောင်	ကဏန်း	အမှတ်(၄)ရပ်ကွက်
၂၈	လပွတ္တာ	ဦးကျော်မျိုး	ကဏန်း	အမှတ်(၄)ရပ်ကွက်
၂၉	လပွတ္တာ	ဦးမြင့်ဆွေ	ကဏန်း	အမှတ်(၄)ရပ်ကွက်
၃၀	လပွတ္တာ	ဒေါ်သိန်းသိန်းဌေး	ကဏန်း	အမှတ်(၄)ရပ်ကွက်
၃၁	လပွတ္တာ	ဦးမြင့်လှိုင်	ကဏန်း	အမှတ်(၄)ရပ်ကွက်
၃၂	လပွတ္တာ	ဒေါ်မာမာဝင်း	ကဏန်း	အမှတ်(၄)ရပ်ကွက်
၃၃	လပွတ္တာ	ဦးကျော်ဝင်းလှိုင်	ကဏန်း	အမှတ်(၄)ရပ်ကွက်
၃၄	လပွတ္တာ	ဦးကျော်မင်းသူ	ကဏန်း	အမှတ်(၄)ရပ်ကွက်
၃၅	လပွတ္တာ	ဦးထက်ကိုကိုဦး	ကဏန်း	အမှတ်(၄)ရပ်ကွက်

စဉ်	မြို့နယ်/ မြို့	ကုန်စည်ခိုင် အမည်	ရောင်းဝယ်သည့် ပစ္စည်းများ	တည်နေရာ
၃၆	လပွတ္တာ	ဦးပေါက်စ	ကဏန်း	အမှတ်(၄)ရပ်ကွက်
၃၇	လပွတ္တာ	ဒေါ်ဆုမြတ်ထက်	ကဏန်း	အမှတ်(၄)ရပ်ကွက်
၃၈	လပွတ္တာ	ဦးကျော်ကိုကို	ကဏန်း	အမှတ်(၄)ရပ်ကွက်
၃၉	လပွတ္တာ	ဦးအောင်ကျော်သက်	ကဏန်း	အမှတ်(၄)ရပ်ကွက်
၄၀	လပွတ္တာ	ဒေါ်ဆုမြတ်ထွန်း	ကဏန်း	အမှတ်(၄)ရပ်ကွက်
၄၁	လပွတ္တာ	ဦးရဲဝင်းနိုင်	ကဏန်း	အမှတ်(၄)ရပ်ကွက်
၄၂	လပွတ္တာ	ဦးဇော်မင်းသိန်း	ကဏန်း	အမှတ်(၄)ရပ်ကွက်
၄၃	လပွတ္တာ	ဦးသိန်းထိုက်	ကဏန်း	အမှတ်(၄)ရပ်ကွက်
၄၄	လပွတ္တာ	ဦးအောင်ဆန်းမိုး	ကဏန်း	အမှတ်(၄)ရပ်ကွက်
၄၅	လပွတ္တာ	ဦးမောင်မောင်ဌေး	ကဏန်း	အမှတ်(၄)ရပ်ကွက်
၄၆	လပွတ္တာ	ဦးတင်သူအောင်	ကဏန်း/ခရု	အမှတ်(၄)ရပ်ကွက်
၄၇	လပွတ္တာ	ဦးကျားချန်	ကဏန်း	အမှတ်(၄)ရပ်ကွက်
၄၈	လပွတ္တာ	ဦးနန္ဒသူအောင်	ကဏန်း	အမှတ်(၄)ရပ်ကွက်
၄၉	လပွတ္တာ	ဦးဝဏ္ဏထွန်း	ကဏန်း	အမှတ်(၄)ရပ်ကွက်
၅၀	လပွတ္တာ	ဦးထွန်းဇော်ဦး	ကဏန်း	အမှတ်(၄)ရပ်ကွက်
၅၁	လပွတ္တာ	ဦးဇော်ဦး	ကဏန်း	အမှတ်(၁)ရပ်ကွက်
၅၂	လပွတ္တာ	ဦးတင်ဦး	ကဏန်း	အမှတ်(၄)ရပ်ကွက်
၅၃	လပွတ္တာ	ဦးဇော်မင်းနိုင်	ကဏန်း	အမှတ်(၄)ရပ်ကွက်
၅၄	လပွတ္တာ	ဦးတင်ဝင်း	ကဏန်း	အမှတ်(၃)ရပ်ကွက်
၅၅	လပွတ္တာ	ဒေါ်သီသီထွန်း	ကဏန်း	အမှတ်(၄)ရပ်ကွက်
၅၆	လပွတ္တာ	ဦးလင်းလင်း	ကဏန်း	အမှတ်(၄)ရပ်ကွက်
၅၇	လပွတ္တာ	ဦးမြတ်ကိုဦး	ကဏန်း	အမှတ်(၁)ရပ်ကွက်
၅၈	လပွတ္တာ	ဦးကံကြီးမောင်	ကဏန်း	အမှတ်(၄)ရပ်ကွက်
၅၉	လပွတ္တာ	ဦးကျော်ဝေ	ကဏန်း	အမှတ်(၄)ရပ်ကွက်
စဉ်	မြို့နယ်/ မြို့	ကုန်စည်ခိုင်	ရောင်းဝယ်သည့်	တည်နေရာ

	မြို့	အမည်	ပစ္စည်းများ	
၆၀	လပွတ္တာ	ဦးဆန်းဝင်း	ကဏန်း	အမှတ်(၁)ရပ်ကွက်
၆၁	လပွတ္တာ	ဦးဇော်ဝင်းနိုင်	ကဏန်း	အမှတ်(၄)ရပ်ကွက်
၆၂	လပွတ္တာ	ဦးမျိုးဝင်း	ကဏန်း	အမှတ်(၄)ရပ်ကွက်
၆၃	လပွတ္တာ	ဦးခင်မောင်ဝင်း	ကဏန်း	အမှတ်(၄)ရပ်ကွက်
၆၄	လပွတ္တာ	ဦးသီဟ	ကဏန်း	အမှတ်(၄)ရပ်ကွက်
၆၅	လပွတ္တာ	ဦးစိုးနိုင်	ကဏန်း	အမှတ်(၁)ရပ်ကွက်
၆၆	လပွတ္တာ	ဦးမင်းလွင်	ကဏန်း	အမှတ်(၄)ရပ်ကွက်
၆၇	လပွတ္တာ	ဦးစိုးလှိုင်	ကဏန်း	အမှတ်(၄)ရပ်ကွက်
၆၈	လပွတ္တာ	ဦးလှဦး	ကဏန်း	အမှတ်(၄)ရပ်ကွက်
၆၉	လပွတ္တာ	ဦးမောင်မောင်ထွေး	ကဏန်း	အမှတ်(၄)ရပ်ကွက်
၇၀	လပွတ္တာ	ဦးဝင်းနိုင်	ကဏန်း	အမှတ်(၄)ရပ်ကွက်
၇၁	လပွတ္တာ	ဦးတိုးဝင်း	ကဏန်း	အမှတ်(၄)ရပ်ကွက်
၇၂	လပွတ္တာ	ဦးမြင့်ခိုင်	ကဏန်း	အမှတ်(၄)ရပ်ကွက်
၇၃	လပွတ္တာ	ဦးအောင်စိုးမိုး	ကဏန်း	အမှတ်(၄)ရပ်ကွက်
၇၄	လပွတ္တာ	ဦးသက်ပိုင်စိုး	ကဏန်း	အမှတ်(၁)ရပ်ကွက်
၇၅	လပွတ္တာ	ဦးမျိုးမင်း(TMLL)	ကဏန်း/ပုစွန်/ဂုံး	ကျောက်မှော်ကျေးရွာ
၇၆	လပွတ္တာ	ဦးအောင်မျိုး	ကဏန်း	ကျောက်ဖြူကျေးရွာ
၇၇	လပွတ္တာ	ဦးမြင့်ကျော်	ကဏန်း/ခရု	အမှတ်(၄)ရပ်ကွက်
၇၈	လပွတ္တာ	ဦးအောင်အောင်	ကဏန်း	အမှတ်(၁)ရပ်ကွက်
၇၉	လပွတ္တာ	ဦးကျော်လင်းထွန်း	ကဏန်း	ကျောက်ဖြူကျေးရွာ
၈၀	လပွတ္တာ	ဦးဝင်းဇော်	ကဏန်း	အမှတ်(၄)ရပ်ကွက်
၈၁	လပွတ္တာ	ဦးချစ်ဝင်း	ကဏန်း	အမှတ်(၄)ရပ်ကွက်
၈၂	လပွတ္တာ	ဦးကျော်ဇင်မင်း	ကဏန်း/ခရု	အမှတ်(၄)ရပ်ကွက်
၈၃	လပွတ္တာ	ဦးသက်ပိုင်	ကဏန်း	အမှတ်(၄)ရပ်ကွက်

စဉ်	မြို့နယ်/ မြို့	ကုန်စည်ခိုင် အမည်	ရောင်းဝယ်သည့် ပစ္စည်းများ	တည်နေရာ
၈၄	လပွတ္တာ	ဦးညီညီဇော်	ကဏန်း	အမှတ်(၄)ရပ်ကွက်
၈၅	လပွတ္တာ	ဦးဝင်းထွန်း	ကဏန်း	အမှတ်(၄)ရပ်ကွက်
၈၆	လပွတ္တာ	ဦးမျိုးကြည်	ကဏန်း	အမှတ်(၄)ရပ်ကွက်
၈၇	လပွတ္တာ	ဦးဇော်ဇော်	ကဏန်း	အမှတ်(၄)ရပ်ကွက်
၈၈	လပွတ္တာ	ဦးဇေယျာထွန်း	ကဏန်း	အမှတ်(၄)ရပ်ကွက်
၈၉	လပွတ္တာ	ဦးကျော်လွင်	ကဏန်း	အမှတ်(၄)ရပ်ကွက်
၉၀	လပွတ္တာ	ဦးစည်သူမင်းနိုင်	ကဏန်း	အမှတ်(၄)ရပ်ကွက်
၉၁	လပွတ္တာ	ဦးစိုးသိန်းထွဋ်	ကဏန်း	အမှတ်(၄)ရပ်ကွက်
၉၂	လပွတ္တာ	ဦးနိုင်လင်းဦး	ကဏန်း	အမှတ်(၄)ရပ်ကွက်
၉၃	လပွတ္တာ	ဦးမြင့်ဦး	ကဏန်း	အမှတ်(၄)ရပ်ကွက်
၉၄	လပွတ္တာ	ဦးသက်စိုးထိုက်	ကဏန်း	အမှတ်(၄)ရပ်ကွက်
၉၅	လပွတ္တာ	ဒေါ်နီမာစိုး	ကဏန်း	အမှတ်(၄)ရပ်ကွက်
၉၆	လပွတ္တာ	ဦးဇင်မင်းထွန်း	ကဏန်း	အမှတ်(၄)ရပ်ကွက်
၉၇	လပွတ္တာ	ဦးဟုန်ချမ်း	ကဏန်း	အမှတ်(၄)ရပ်ကွက်
၉၈	လပွတ္တာ	ဦးသက်နိုင်	ကဏန်း	အမှတ်(၄)ရပ်ကွက်
၉၉	လပွတ္တာ	ဦးမောင်မောင်လှ	ကဏန်း	အမှတ်(၄)ရပ်ကွက်
၁၀၀	လပွတ္တာ	ဦးမောင်မောင်လွင်	ကဏန်း	အမှတ်(၄)ရပ်ကွက်
၁၀၁	လပွတ္တာ	ဒေါ်ရွှေစင်ဝင်း	ကဏန်း	အမှတ်(၄)ရပ်ကွက်
၁၀၂	လပွတ္တာ	ဒေါ်နွယ်နွယ်ဝင်း	ကဏန်း	အမှတ်(၁)ရပ်ကွက်
၁၀၃	လပွတ္တာ	ဦးနေလင်းအောင်	ကဏန်း	အမှတ်(၄)ရပ်ကွက်
၁၀၄	လပွတ္တာ	ဦးဇင်မင်းသူ	ကဏန်း	အမှတ်(၄)ရပ်ကွက်
၁၀၅	လပွတ္တာ	ဒေါ်သီတာစိုး	ကဏန်း	အမှတ်(၄)ရပ်ကွက်
၁၀၆	လပွတ္တာ	ဦးစိုးလွင်	ကဏန်း	အမှတ်(၁)ရပ်ကွက်
၁၀၇	လပွတ္တာ	ဒေါ်မြင့်မြင့်အေး	ကဏန်း	အမှတ်(၁)ရပ်ကွက်
စဉ်	မြို့နယ်/ မြို့	ကုန်စည်ခိုင်	ရောင်းဝယ်သည့်	တည်နေရာ

	မြို့	အမည်	ပစ္စည်းများ	
၁၀၈	လပွတ္တာ	ဦးစိုးမင်း	ကဏန်း	အမှတ်(၁)ရပ်ကွက်
၁၀၉	လပွတ္တာ	ဦးမြတ်သူ	ကဏန်း	အမှတ်(၃)ရပ်ကွက်
၁၁၀	လပွတ္တာ	ဦးမိုးသူ	ကဏန်း	ခရေကုန်းလှိုင်းဘုန်း
၁၁၁	လပွတ္တာ	ဦးကျော်လတ်ထွေး	ကဏန်း	ခရေကုန်းလှိုင်းဘုန်း
၁၁၂	လပွတ္တာ	ဦးကျော်သန်း	ကဏန်း	အမှတ်(၄)ရပ်ကွက်
၁၁၃	လပွတ္တာ	ဦးကျော်လင်းအောင်	ကဏန်း	တူးမြောင်းကျေးရွာ
၁၁၄	လပွတ္တာ	ဦးဇော်တင်မိုး	ကဏန်း	အမှတ်(၄)ရပ်ကွက်
၁၁၅	လပွတ္တာ	ဦးသန်းဦး	ကဏန်း	အမှတ်(၄)ရပ်ကွက်
၁၁၆	လပွတ္တာ	ဒေါ်ခင်ဥမ္မာမျိုး	ကဏန်း	အမှတ်(၁)ရပ်ကွက်
၁၁၇	လပွတ္တာ	ဦးရဲလင်းထွန်း	ကဏန်း	အမှတ်(၄)ရပ်ကွက်
၁၁၈	လပွတ္တာ	ဦးကျော်ဌေး	ကဏန်း	အမှတ်(၄)ရပ်ကွက်
၁၁၉	လပွတ္တာ	ဦးသက်ထွန်း	ကဏန်း	အမှတ်(၄)ရပ်ကွက်
၁၂၀	လပွတ္တာ	ဦးရွှေဝင်း	ကဏန်း	အမှတ်(၄)ရပ်ကွက်
၁၂၁	လပွတ္တာ	ဒေါ်သွယ်သွယ်ခိုင်	ကဏန်း	အမှတ်(၄)ရပ်ကွက်
၁၂၂	လပွတ္တာ	ဒေါ်လှကျင်	ကဏန်း	အမှတ်(၄)ရပ်ကွက်
၁၂၃	လပွတ္တာ	ဒေါ်တင်တင်ခိုင်	ကဏန်း	(၂)ရပ်ကွက်၊ ၃-မိုင်မြို့
၁၂၄	လပွတ္တာ	ဒေါ်သွယ်သွယ်ဌေး	ငါး/ပုစွန်	အမှတ်(၇)ရပ်ကွက်
၁၂၅	လပွတ္တာ	ဦးဇော်သူ	ငါး/ပုစွန်	ခရေကုန်းလှိုင်းဘုန်း
၁၂၆	လပွတ္တာ	ဦးဇော်မင်းနိုင်	ငါး/ပုစွန်	ခရေကုန်းလှိုင်းဘုန်း
၁၂၇	လပွတ္တာ	ဒေါ်ချောစုဝင်း	ငါး/ပုစွန်	ကန်ဘက်ကျေးရွာ
၁၂၈	လပွတ္တာ	ဦးနိုင်လင်းထွန်း	ငါး/ပုစွန်	ထင်းပုံကွင်းကျေးရွာ
၁၂၉	လပွတ္တာ	ဦးသန့်ဇော်ဝင်း	ငါး/ပုစွန်	မြစ်ပေါက်ကျေးရွာ
၁၃၀	လပွတ္တာ	ဦးထွန်းနိုင်	ငါး/ပုစွန်	တူးမြောင်းကျေးရွာ
၁၃၁	လပွတ္တာ	ဦးသန်းဌေး	ငါး/ပုစွန်	တူးမြောင်းကျေးရွာ

စဉ်	မြို့နယ်/ မြို့	ကုန်စည်ခိုင် အမည်	ရောင်းဝယ်သည့် ပစ္စည်းများ	တည်နေရာ
၁၃၂	လပွတ္တာ	ဦးခိုးခိုး	ငါး/ပုစွန်	တူးမြောင်းကျေးရွာ
၁၃၃	လပွတ္တာ	ဦးကျင်ကြွယ်	ငါး/ပုစွန်	ဘီတွတ်ကျေးရွာ
၁၃၄	လပွတ္တာ	ဦးစွမ်းရည်ထက်	ငါး/ပုစွန်	ဘီတွတ်ကျေးရွာ
၁၃၅	လပွတ္တာ	ဦးကိုမင်း	ငါး/ပုစွန်	ဘုန်းကြီးကုန်း
၁၃၆	လပွတ္တာ	ဒေါ်ချို	ငါး/ပုစွန်	ရှော်ချောင်းကျေးရွာ
၁၃၇	လပွတ္တာ	ဦးစောဆဲခူ	ငါး/ပုစွန်	မြစ်ပေါက်ကျေးရွာ
၁၃၈	လပွတ္တာ	ဦးသိန်းဇော်	ငါး/ပုစွန်	အမှတ်(၄)ရပ်ကွက်
၁၃၉	လပွတ္တာ	ဦးသက်ပိုင်စိုး	ငါး/ပုစွန်	အမှတ်(၄)ရပ်ကွက်
၁၄၀	လပွတ္တာ	ဦးဌေးဟန်	ငါး/ပုစွန်	အမှတ်(၄)ရပ်ကွက်
၁၄၁	လပွတ္တာ	ဦးတင်မောင်လတ်	ငါး/ပုစွန်	အမှတ်(၄)ရပ်ကွက်
၁၄၂	လပွတ္တာ	ဒေါ်ကြည်ပြာအောင်	ငါး/ပုစွန်	အမှတ်(၆)ရပ်ကွက်
၁၄၃	လပွတ္တာ	ဦးမြင့်သိန်း	ငါး/ပုစွန်	အမှတ်(၄)ရပ်ကွက်
၁၄၄	လပွတ္တာ	ဦးစိုးလှိုင်	ငါး/ပုစွန်	အမှတ်(၄)ရပ်ကွက်
၁၄၅	လပွတ္တာ	ဦးမောင်မောင်	ပုစွန်	အမှတ်(၄)ရပ်ကွက်
၁၄၆	လပွတ္တာ	ဦးလှကို	ငါး/ပုစွန်	အမှတ်(၄)ရပ်ကွက်
၁၄၇	လပွတ္တာ	ဦးဖြိုးဝေဦး	ငါး/ပုစွန်	အမှတ်(၄)ရပ်ကွက်
၁၄၈	လပွတ္တာ	ဦးကျော်မင်းနိုင်	ငါး/ပုစွန်	အမှတ်(၄)ရပ်ကွက်
၁၄၉	လပွတ္တာ	ဦးမြင့်ဦး	ငါး/ပုစွန်	အမှတ်(၄)ရပ်ကွက်
၁၅၀	လပွတ္တာ	ဦးအောင်ကျော်ညွန့်	ငါး/ပုစွန်	အမှတ်(၄)ရပ်ကွက်
၁၅၁	လပွတ္တာ	ဦးညီညီ	ငါး/ပုစွန်	အမှတ်(၄)ရပ်ကွက်
၁၅၂	လပွတ္တာ	ဦးကျော်ရွှေ	ငါး/ပုစွန်	ပျဉ်ထောင်တွင်း
၁၅၃	လပွတ္တာ	ဦးညွန့်ရွှေ	ငါး/ပုစွန်	အမှတ်(၄)ရပ်ကွက်
၁၅၄	လပွတ္တာ	ဒေါ်ကြည်ကြည်ဝင်း	ငါး/ပုစွန်	အမှတ်(၄)ရပ်ကွက်
၁၅၅	လပွတ္တာ	ဦးမင်းမင်းကျော်	ငါး/ပုစွန်	ရှမ်းချောင်းကျေးရွာ

စဉ်	မြို့နယ်/ မြို့	ကုန်စည်ခိုင် အမည်	ရောင်းဝယ်သည့် ပစ္စည်းများ	တည်နေရာ
၁၅၆	လပွတ္တာ	ဦးတင်နု	ငါး/ပုစွန်	အမှတ်(၄)ရပ်ကွက်
၁၅၇	လပွတ္တာ	ဦးစိုးသူလွင်	ငါး/ပုစွန်	အမှတ်(၄)ရပ်ကွက်
၁၅၈	လပွတ္တာ	ဦးသောင်းအုန်း	ငါး/ပုစွန်	အမှတ်(၄)ရပ်ကွက်
၁၅၉	လပွတ္တာ	ဦးကိုဌေး	ငါး/ပုစွန်	ရှမ်းချောင်းကျေးရွာ
၁၆၀	လပွတ္တာ	ဦးဇော်မင်းသိန်း	ငါး/ပုစွန်	ဇင်ရွဲလေးကျေးရွာ
၁၆၁	လပွတ္တာ	ဦးကျော်သက်ဦး	ငါး/ပုစွန်	အမှတ်(၄)ရပ်ကွက်
၁၆၂	လပွတ္တာ	ဦးသောင်းရွှေ	ငါး/ပုစွန်	အမှတ်(၄)ရပ်ကွက်
၁၆၃	လပွတ္တာ	ဦးမျိုးအာကာသိန်း	ပုစွန်	အမှတ်(၄)ရပ်ကွက်
၁၆၄	လပွတ္တာ	ဦးရဲဝင်းနိုင်	ငါး/ပုစွန်	အမှတ်(၄)ရပ်ကွက်
၁၆၅	လပွတ္တာ	ဦးကျော်ဝင်းနိုင်	ငါး/ပုစွန်	အမှတ်(၄)ရပ်ကွက်
၁၆၆	လပွတ္တာ	ဦးမောင်မောင်တာ	ငါး/ပုစွန်	အမှတ်(၄)ရပ်ကွက်
၁၆၇	လပွတ္တာ	ဦးစည်သူမျိုးကျော်	ငါး/ပုစွန်	အမှတ်(၄)ရပ်ကွက်
၁၆၈	လပွတ္တာ	ဦးဇေလတ်ထွန်း	ငါး/ပုစွန်	ဘီတွတ်ကျေးရွာ
၁၆၉	လပွတ္တာ	ဦးထွန်းလင်းဦး	ငါး/ပုစွန်	ဘီတွတ်ကျေးရွာ
၁၇၀	လပွတ္တာ	ဒေါ်သက်မွန်	ငါး/ပုစွန်/ငါးပိ	ကုန်းကြီးကျေးရွာ
၁၇၁	လပွတ္တာ	ဦးဝင်းညွန့်	ငါး/ပုစွန်	ဘီတွတ်ကျေးရွာ
၁၇၂	လပွတ္တာ	ဒေါ်စန်းစန်းဝေ	ငါးပိ	အမှတ်(၉)ရပ်ကွက်
၁၇၃	လပွတ္တာ	ဦးစံဝင်း	ငါးပိ	အမှတ်(၅)ရပ်ကွက်
၁၇၄	လပွတ္တာ	ဒေါ်ဆွေဇင်ပိုင်	ငါးပိ	အမှတ်(၉)ရပ်ကွက်
၁၇၅	လပွတ္တာ	ဒေါ်ခိုင်ဝေတင်	ငါးပိ	အမှတ်(၁၀)ရပ်ကွက်
၁၇၆	လပွတ္တာ	ဒေါ်ယဉ်မွန်လင်း	ငါးပိ/ငါးခြောက်	အမှတ်(၆)ရပ်ကွက်
၁၇၇	လပွတ္တာ	ဒေါ်မျိုးမျိုး	ငါးပိ	ကုန်းကြီးကျေးရွာ
၁၇၈	လပွတ္တာ	ဒေါ်သက်အောင်	ငါးပိ	ကုန်းကြီးကျေးရွာ
၁၇၉	လပွတ္တာ	ဒေါ်တင်တင်မျိုး	ငါးပိ	ကုန်းကြီးကျေးရွာ

စဉ်	မြို့နယ်/ မြို့	ကုန်စည်ခိုင် အမည်	ရောင်းဝယ်သည့် ပစ္စည်းများ	တည်နေရာ
၁၈၀	လပွတ္တာ	ဦးမောင်မောင်စိုး	ငါးပိ	ရေဆိုင်ကုန်းကျေးရွာ
၁၈၁	လပွတ္တာ	ဦးချမ်းသာ	ငါးပိ	နလင်ကျော်ကျေးရွာ
၁၈၂	လပွတ္တာ	ဒေါ်အေဝမ်း	ငါးပိ/ငါးခြောက်	ကုန်းကြီးကျေးရွာ
၁၈၃	လပွတ္တာ	ဒေါ်ရင်မြ	ငါးပိ	ကုန်းကြီးကျေးရွာ
၁၈၄	လပွတ္တာ	ဦးစန်းဝင်း	ငါးပိ	အမှတ်(၆)ရပ်ကွက်
၁၈၅	လပွတ္တာ	ဒေါ်ယဉ်ယဉ်စန်း	ငါးပိ	အမှတ်(၁)ရပ်ကွက်
၁၈၆	လပွတ္တာ	ဦးဝင်းမြင့်	ပုစွန်ခြောက်	အမှတ်(၃)ရပ်ကွက်
၁၈၇	လပွတ္တာ	ဒေါ်ခင်ဖွေးမွန်	ငါးပိ	အမှတ်(၉)ရပ်ကွက်
၁၈၈	လပွတ္တာ	ဦးကျော်ဇင်ဦး	ငါးပိ	အမှတ်(၅)ရပ်ကွက်
၁၈၉	လပွတ္တာ	ဦးစန်းမင်း	ငါးပိ	အမှတ်(၇)ရပ်ကွက်
၁၉၀	လပွတ္တာ	ဦးဖိုးလူအေး	ငါးပိ	လ/တောင်ကျေးရွာ
၁၉၁	လပွတ္တာ	ဦးကျော်ထူး	ငါးပိ	အမှတ်(၁)ရပ်ကွက်
၁၉၂	လပွတ္တာ	ဦးမောင်မောင်နိုင်	ပုစွန်ချဉ်	အမှတ်(၆)ရပ်ကွက်
၁၉၃	လပွတ္တာ	ဦးဒေါ်မြင့်မြင့်ကြည်	ပုစွန်ချဉ်	အမှတ်(၆)ရပ်ကွက်
၁၉၄	လပွတ္တာ	ဒေါ်မြင့်မြင့်ဆင့်	ပုစွန်ခြောက်	အမှတ်(၂)ရပ်ကွက်
၁၉၅	လပွတ္တာ	ဒေါ်ဇင်ဇင်သူ	ပုစွန်ခြောက်	အမှတ်(၅)ရပ်ကွက်
၁၉၆	လပွတ္တာ	ဦးသန်းနိုင်	ပုစွန်ခြောက်	အမှတ်(၆)ရပ်ကွက်
၁၉၇	လပွတ္တာ	ဦးဝင်းမြင့်ထွန်း	ပုစွန်ခြောက်	အမှတ်(၆)ရပ်ကွက်
၁၉၈	လပွတ္တာ	ဦးကျော်မင်းသိန်း	ငါးခြောက်	သင်္ကန်းကြီးကျေးရွာ
၁၉၉	လပွတ္တာ	ဦးမြင့်နိုင်	ငါးခြောက်	အမှတ်(၁၀)ရပ်ကွက်
၂၀၀	လပွတ္တာ	ဒေါ်ပြုံးအေး	ငါးခြောက်	အမှတ်(၃)ရပ်ကွက်
၂၀၁	လပွတ္တာ	ဦးကျော်နေမင်းထွန်း	ငါး/ဆားနယ်	ဆားကျင်းကျေးရွာ
၂၀၂	လပွတ္တာ	ဦးသန်းဝင်း	ငါး/ဆားနယ်	ရေဆိုင်ကုန်းကျေးရွာ
၂၀၃	လပွတ္တာ	ဦးဝင်းနိုင်	ငါး/ဆားနယ်	ရေဆိုင်ကုန်းကျေးရွာ

စဉ်	မြို့နယ်/ မြို့	ကုန်စည်ခိုင် အမည်	ရောင်းဝယ်သည့် ပစ္စည်းများ	တည်နေရာ
၂၀၄	လပွတ္တာ	ဦးလှတင်	ငါး/ဆားနယ်	ဆားကျင်းကျေးရွာ
၂၀၅	လပွတ္တာ	ဦးမောင်ထွန်း	ငါး/ဆားနယ်	ဘီတွတ်ကျေးရွာ
၂၀၆	လပွတ္တာ	ဒေါ်တင်တင်ခိုင်	ငါး/ဆားနယ်	ဘီတွတ်ကျေးရွာ
၂၀၇	လပွတ္တာ	ဦးဝင်းလှိုင်	ခရု	အမှတ်(၄)ရပ်ကွက်
၂၀၈	လပွတ္တာ	ဦးမိုးဝင်း	ခရု	အမှတ်(၄)ရပ်ကွက်
၂၀၉	လပွတ္တာ	ဦးဝေမိုးနိုင်	ငါးဟောက်	အမှတ်(၁)ရပ်ကွက်
၂၁၀	လပွတ္တာ	ဦးအောင်မြတ်သူ	ကင်းပုစွန်	ကုန်းကြီးကျေးရွာ
၂၁၁	လပွတ္တာ	ဦးမျိုးလွင်	ကင်းပုစွန်	ဇင်ရွဲကြီးကျေးရွာ
၂၁၂	လပွတ္တာ	ဦးနန်းအောင်	စီပေါင်း	အမှတ်(၃)ရပ်ကွက်

(၃) ပွဲရုံများ
မရှိပါ။

(၄) ဈေးများ

စဉ်	မြို့နယ်/မြို့	ဈေးအမည်	တည်နေရာ	မှတ်ချက်
၁	လပွတ္တာ	မြို့မဈေး	အမှတ်(၅)ရပ်ကွက်	
၂	လပွတ္တာ	ရွေးနဒီရေပေါ်ဈေး	အမှတ်(၆)ရပ်ကွက်	
၃	လပွတ္တာ	နန္ဒဝန်ဈေး	အမှတ်(၇)ရပ်ကွက်	
၄	လပွတ္တာ	(၁)ရပ်ကွက်ဈေး	အမှတ်(၁)ရပ်ကွက်	
၅	လပွတ္တာ	ရာပြည့်ဈေး	အမှတ်(၄)ရပ်ကွက်	
၁	လပွတ္တာ(၃)ခိုင်	(၃)ခိုင်မြို့မဈေး	အမှတ်(၁)ရပ်ကွက်	
၁	ပြင်စလူမြို့			
မြို့နယ်ချုပ်		၆		

(၅) ကုန်တိုက်များ
မရှိပါ။

(ခ) ဘဏ်များ

စဉ်	မြို့နယ်/မြို့	ဘဏ်အမည်	အစိုးရပိုင်	ပုဂ္ဂလိကပိုင်	စုစုပေါင်း
၁	လပွတ္တာ	CB		၁	၁
၂	လပွတ္တာ	KBZ		၁	၁
၃	လပွတ္တာ	AYA		၁	၁
၄	လပွတ္တာ	ကမ္ဘာ့ရတနာ		၁	၁
၅	လပွတ္တာ	A Bank		၁	၁
၆	လပွတ္တာ	မြန်မာ့စီးပွားရေး	၁		၁
၁	လပွတ္တာ(၃)ဗိုလ်				
၁	ပြင်စလူ				
	မြို့နယ်ချုပ်		၁	၅	၆

(ဂ) စတိုးဆိုင်နှင့်အရောင်းဆိုင်များ

စဉ်	ဆိုင်အမျိုးအစား	အရေအတွက်
၁	စတိုးဆိုင်	၆၁
၂	ရွှေဆိုင်	၁၁
၃	လျှပ်စစ်ပစ္စည်းဆိုင်	၃၃
၄	ဖုန်း/ဖုန်းပစ္စည်းအရောင်းဆိုင်	၂၈
၅	စာအုပ်ဆိုင်	၁၃
၆	ဆေးဆိုင်	၁၄
၇	စားသောက်ဆိုင်	၃၁
၈	လက်ဖက်ရည်ဆိုင်	၅၁
၉	ကုန်မာဆိုင်	၂၃
၁၀	စိုက်ပျိုးရေးပစ္စည်းဆိုင်	၄
၁၁	ဆောက်လုပ်ရေးပစ္စည်းဆိုင်	၂၃
၁၂	ဝန်ဆောင်မှုလုပ်ငန်းဆိုင်	၁၅
၁၃	ဆန်ဆိုင်	၂၇
၁၄	အဝတ်အထည်ဆိုင်	၃၀

စဉ်	ဆိုင်အမျိုးအစား	အရေအတွက်
၁၅	နိဗ္ဗာန်ကုန်ဆိုင်	၃
	မြို့နယ်ချုပ်	၃၆၇

စည်ပင်သာယာရေးလုပ်ငန်းများ

၄၂။ လပွတ္တာမြို့နယ်၏ စည်ပင်သာယာရေးလုပ်ငန်းများမှာ အောက်ပါအတိုင်း ဖြစ်ပါသည်-

(က) ဈေးလုပ်ငန်း

စဉ်	မြို့နယ်/ မြို့	ဈေးအမည်	ဆိုင်ခန်း အရေ အတွက်	နိုင်ငံ ပိုင်	ပုဂ္ဂလိ ကပိုင်	တည်နေရာ
၁	လပွတ္တာ	မြို့မဈေး	၃၆၃	၁		(၅)ရပ်ကွက်
၂	လပွတ္တာ	ရွေးနဒီရေပေါ်ဈေး	၂၉၀	၁		(၆)ရပ်ကွက်
၃	လပွတ္တာ	နန္ဒဝန်ဈေး(ပျံကျ)		၁		အမှတ်(၇)ရပ်ကွက်
၄	လပွတ္တာ	(၁)ရပ်ကွက်(ပျံကျ)		၁		အမှတ်(၁)ရပ်ကွက်
၅	လပွတ္တာ	ရာပြည့်ဈေး	၈၀	၁		အမှတ်(၄)ရပ်ကွက်
၁	(၃)မိုင်	(၃)မိုင်မြို့မဈေး	၃၀	၁		(၃)မိုင်၊(၁)ရပ်ကွက်
၁	ပြင်စလူ					
	မြို့နယ်ချုပ်		၇၆၃	၆		

(ခ) သောက်သုံးရေရရှိရေးလုပ်ငန်း

စဉ်	မြို့/ မြို့နယ်	စက်ရုံအမ ည်	တည်နေရာ	အမျိုး အစား	တစ်ရက် ထုတ်လုပ်မှု (ဂါလံ)	ဖြန့်ဖြူးနိုင်မှု (အိမ်ခြေ)
၁	လပွတ္တာ	ရေပေးဝေရုံ-၁	(၇)ရပ်ကွက်	ရေလှောင် ကန်	၂၀၀၀၀၀	၄၈၂၅
		ရေပေးဝေရုံ-၂	(၇)ရပ်ကွက်	ရေလှောင် ကန်	၂၀၀၀	၁၅၀၀

စဉ်	မြို့/မြို့နယ်	စက်ရုံအမည်	တည်နေရာ	အမျိုးအစား	တစ်ရက်ထုတ်လုပ်မှု (ဂါလံ)	ဖြန့်ဖြူးနိုင်မှု (အိမ်ခြေ)
၂	(၃)မိုင်	ရေပေးဝေရုံ	(၄)ရပ်ကွက်	ရေလှောင်ကန်	၁၀၀၀	၅၃၄
၃	ပြင်စလူ	ရေပေးဝေရုံ	(၂)ရပ်ကွက်	ရေလှောင်ကန်	၇၅၀	၅၅၀
မြို့နယ်ချုပ်					၂၀၃၇၅၀	၇၄၀၉

(ဂ) သန့်ရှင်းရေးလုပ်ငန်း

စဉ်	မြို့နယ်/မြို့	သန့်ရှင်းရေးသုံးစက်ကိရိယာများ(စီး)				လုပ်သားဦးရေ
		သန့်ရှင်းရေးယာဉ်	မိလ္လာယာဉ်	ဖုံစုပ်စက်	ရေစုပ်စက်	
၁	လပွတ္တာ	၃	၁			၈
၂	လပွတ္တာ (၃)မိုင်	၁				၃
၃	ပြင်စလူ	၃				၂
မြို့နယ်ချုပ်		၇	၁			၁၃

(ဃ) လမ်း/တံတားလုပ်ငန်း

(၁) လမ်းလုပ်ငန်း

စဉ်	မြို့နယ်/မြို့	လမ်းပေါင်း (လမ်း)	စုစုပေါင်းလမ်းအရှည် (မိုင်)	ကတ္တရာလမ်းပေါင်း		ကွန်ကရစ်လမ်းပေါင်း		မြေသားလမ်းပေါင်း	
				လမ်း	မိုင်	လမ်း	မိုင်	လမ်း	မိုင်
၁	လပွတ္တာ	၉	၀.၆၇	-	-	၉	၀.၆၇	-	-
၂	(၃)မိုင်	၁	၀.၀၉၅	-	-	၁	၀.၀၉၅	-	-
၃	ပြင်စလူ	-	-	-	-	-	-	-	-
မြို့နယ်ချုပ်		၁၀	၀.၇၆၅	-	-	၁၀	၀.၇၆၅	-	-

(၂) တံတားလုပ်ငန်း

စဉ်	မြို့နယ်/မြို့	တံတားပေါင်း(စင်း)				
		သံ	ကွန်ကရစ်	အုတ်	သစ်သား	ပေါင်း
၁	လပွတ္တာ		၆			၆
၂	လပွတ္တာ(၃)ခိုင်					
၃	ပြင်စလူ					
မြို့နယ်ချုပ်			၆			၆

(၃) လမ်းတံတားသုံးစက်ကိရိယာများ

စဉ်	မြို့နယ်/မြို့	လမ်းတံတားသုံးစက်ကိရိယာများ				လုပ်သား ဦးရေ
		မြေထိုး စက်	မြေကော် စက်	မြေကြိတ် စက်	မြေသယ် ယာဉ်	
၁	လပွတ္တာ	၁		၁	၂	
၂	လပွတ္တာ(၃)ခိုင်					
၃	ပြင်စလူ					
မြို့နယ်ချုပ်		၁		၁	၂	

ပုံနှိပ်လုပ်ငန်းနှင့် မီဒီယာလုပ်ငန်းများ

၄၃။ လပွတ္တာမြို့နယ်အတွင်း၌ တည်ရှိသည့် ပုံနှိပ်တိုက်နှင့်မီဒီယာလုပ်ငန်းများမှာ အောက်ပါအတိုင်းဖြစ်ပါသည် -

(က) ပုံနှိပ်လုပ်ငန်းနှင့် တေးသံသွင်း၊ ဗီဒီယို

စဉ်	မြို့နယ်/မြို့	ပုံနှိပ်စက်		အိတ် ပိတ်	အိတ် ပိတ်	တေးသံ သွင်း	ဗီဒီယို
		နိုင်ငံပိုင်	ပုဂ္ဂလိကပိုင်				
၁	လပွတ္တာ		၃	၁၇	၁၇		
၂	လပွတ္တာ(၃)ခိုင်			၁	၁		
၃	ပြင်စလူ						
မြို့နယ်ချုပ်			၃	၁၈	၁၈		

(ခ) မီဒီယာလုပ်ငန်းများ

မရှိပါ။

ပြည်တွင်းအသားတင်ထုတ်လုပ်မှုနှင့်ဝန်ဆောင်မှုတန်ဖိုး

၄၅။ လပွတ္တာမြို့နယ်၏ ပြည်တွင်းအသားတင် ထုတ်လုပ်မှုနှင့် ဝန်ဆောင်မှု တန်ဖိုးကို အောက်ပါအတိုင်း ဖော်ပြအပ်ပါသည်-

ကျပ်သန်းပေါင်း

စဉ်	အကြောင်းအရာ	၂၀၂၂-၂၀၂၃ခုနှစ်၊ ဧပြီမှ မတ်လ အထိအသားတင် ထုတ်လုပ်မှုတန်ဖိုး	၂၀၂၃-၂၀၂၄ ရည်မှန်း ချက်တန်ဖိုး	၂၀၂၃-၂၀၂၄ ခုနှစ်		
				တန်ဖိုး	အကောင် အထည် ဖော်နိုင်မှု	တိုး တက်မှု %
၁	ထုတ်လုပ်မှုတန်ဖိုး	၃၇၂၂၉၉.၂	၃၅၄၀၂၄.၈	၃၇၂၄၀၆.၇	၁၀၅.၂	၀.၀၃
၂	ဝန်ဆောင်မှု	၁၀၀၅၀၀.၈	၁၀၆၆၄၈.၈	၁၀၇၇၄၆.၈	၁၀၁	၇.၂
၃	ကုန်သွယ်မှုတန်ဖိုး	၈၃၈၀၄.၉	၈၈၀၈၂.၁	၈၉၆၉၈.၂	၁၀၁.၈	၇
၄	အသားတင်ထုတ် လုပ်မှုနှင့်ဝန်ဆောင် မှုတန်ဖိုး	၅၀၆၆၀၄.၉	၅၄၈၇၅၅.၇	၅၆၉၈၅၁.၇	၁၀၃.၈	၂.၄

လူတစ်ဦးချင်းဝင်ငွေ

၄၆။ လပွတ္တာမြို့နယ်၏ တစ်ဦးချင်းဝင်ငွေကို အောက်ပါအတိုင်း ဖော်ပြ အပ်ပါသည်-

စဉ်	မြို့နယ်	၂၀၂၁-၂၀၂၂	၂၀၂၂-၂၀၂၃	၂၀၂၃-၂၀၂၄
၁	လပွတ္တာ	၂၁၀၇၉၆၃	၂၂၈၂၉၃၁	၂၅၁၆၀၀၀

အသက်မွေးဝမ်းကျောင်းလုပ်ငန်းအလိုက် အလုပ်လုပ်သူဦးရေ

၄၇။ လပွတ္တာမြို့နယ်၏ အသက်မွေးဝမ်းကျောင်း လုပ်ငန်းအလိုက် အလုပ်လုပ်ကိုင်သူဦးရေမှာ အောက်ပါအတိုင်း ဖြစ်ပါသည်-

စီး	မြို့/မြို့နယ်	အစိုးရဝန်ထမ်း	ဝန်ဆောင်မှု	စိုက်ပျိုးရေး	မွေးမြူရေး	အရောင်းအဝယ်	စက်မှုလက်မှု	ရေလုပ်ငန်း	ကျပ်နန်း	အခြား	စုစုပေါင်း
၁	လပွတ္တာ	၃၀၈၉	၅၆၁၁	၅၆၉၃	၉၈၃၁	၆၉၂၆	၃၂၂၃	၂၀၉၃၉	၅၉၈၁၁	၅၆၃၉၉	၁၆၇၇၆၂
၂	(၃)မိုင်	၃၈၅	၁၈	၄၅	၁၄၅	၄၂		၃၅	၅၅၀	၁၂၅	၁၃၄၅
၃	ပြင်စလူ	၅၉	၁၂	၁၈၉	၂၂	၃၅	၆	၇၃၄	၃၈၅	၁၁၃	၁၅၅၅
	မြို့နယ်ချုပ်	၃၅၃၃	၅၆၄၁	၅၂၉၇	၉၉၉၈	၇၀၀၃	၃၂၂၉	၂၁၇၀၈	၆၀၇၄၆	၅၈၇၇	၁၇၀၆၆၂

အလုပ်လုပ်နိုင်သူဦးရေနှင့် အလုပ်လက်မဲ့ဦးရေ

၄၈။ လပွတ္တာမြို့နယ်တွင်ရှိသော အလုပ်လုပ်နိုင်သူဦးရေနှင့် အလုပ်လက်မဲ့နှုန်းကို အောက်ပါအတိုင်း ဖော်ပြအပ်ပါသည်-

စဉ်	မြို့နယ်/ မြို့	အလုပ်လုပ်နိုင်သူဦးရေ	လုပ်ငန်းခွင်ရှိလုပ်သားဦးရေ	အလုပ်လက်မဲ့ဦးရေ	အလုပ်လက်မဲ့ရာခိုင်နှုန်း
၁	လပွတ္တာ	၂၁၂၈၈၃	၂၀၀၉၇၀	၁၁၉၁၃	၅.၆၀
၂	လပွတ္တာ(၃)မိုင်	၁၉၀၂	၁၈၁၇	၈၅	၄.၄၇
၃	ပြင်စလူ	၁၇၉၀	၁၇၂၈	၆၂	၃.၄၆
	မြို့နယ်ချုပ်	၂၁၆၅၇၅	၂၀၄၅၁၅	၁၂၀၆၀	၅.၅၇

လူမှုရေးဆိုင်ရာအချက်အလက်များ

ပညာရေးကဏ္ဍ

၄၉။ လပွတ္တာမြို့နယ်တွင်ရှိသော ပညာရေးဆိုင်ရာ အချက်အလက်များမှာ အောက်ပါအတိုင်းဖော်ပြအပ်ပါသည်-

(က) အဆင့်မြင့်ပညာ

စဉ်	တက္ကသိုလ်/ ကောလိပ်/ သိပ္ပံကျောင်း အမည်	တည် နေရာ	အကျယ် အဝန်း (ဧက)	ဆရာ/ ဆရာမ ဦးရေ	ကျောင်း သား/သူ ဦးရေ	ဆရာနှင့် ကျောင်းသား အချိုး
၁	GTI	လပွတ္တာ(၃) မိုင်မြို့	၅.၆	၄၃	၂၂၀	၁:၅

၂၀၂၃ -၂၀၂၄ ပညာသင်နှစ်ဖြစ်ပါသည်။

(ခ) အခြေခံပညာ

(၁) အထကကျောင်းများ

စဉ်	ကျောင်း အမည်	တည်နေရာ	အကျယ် အဝန်း (ဧက)	ဆရာ/ ဆရာမ ဦးရေ	ကျောင်း သား / သူဦးရေ	ဆရာနှင့် ကျောင်း သားအချိုး
၁	အထက(၁)	အမှတ်(၅)ရပ်ကွက်	၁.၆၅၀	၄၃	၁၁၇၈	၁:၂၇
၂	အထက(၂)	အမှတ်(၁၀) ရပ်ကွက်	၁၀.၅၀၀	၂၈	၄၄၃	၁:၁၆
၃	အထက(၃)	အမှတ်(၃)ရပ်ကွက်	၀.၄၀၉	၅၁	၁၃၃၉	၁:၂၆
၄	အထက-ကန်ဘက်	ကန်ဘက်အုပ်	၆.၀၉၀	၄၀	၁၀၃၄	၁:၂၆
၅	အထက-ဘီတွတ်	ဘီတွတ်အုပ်စု	၆.၉၀၀	၂၉	၉၆၂	၁:၃၃
၆	အထက-ပိုးလောင်း	ပိုးလောင်းအုပ်စု	၇.၀၀	၂၈	၉၁၅	၁:၃၃
၇	အထက-ကြာကန်	ကြာကန်အုပ်စု	၁၅.၁၇၀	၄၁	၉၂၀	၁:၂၂
၈	အထက-သိပ္ပံကုန်းကြီး	ဆားချက်အုပ်စု	၉.၇၀၀	၂၅	၄၂၅	၁:၁၇

စဉ်	ကျောင်းအမည်	တည်နေရာ	အကျယ်အဝန်း (ဧက)	ဆရာ/ဆရာမ ဦးရေ	ကျောင်းသား / သူဦးရေ	ဆရာနှင့် ကျောင်းသားအချိုး
၉	အထက-ဂန့်အိတ်	ဂန့်အိတ်အုပ်စု	၁၂.၅၉၀	၂၁	၃၁၈	၁:၁၅
၁၀	အထက-ဘိုကုန်း	ဘိုင်းတောင့်ချောင်း	၇.၀၃၀	၂၈	၆၀၁	၁:၂၁
၁၁	အထက-သစ်ပုတ်	သစ်ပုတ်အုပ်စု	၈.၂၆၀	၂၆	၅၁၄	၁:၂၀
၁၂	အထက-တူးမြောင်း	တူးမြောင်းအုပ်စု	၇.၁၈၀	၃၂	၁၀၅၃	၁:၃၃
၁၃	အထက-ပျဉ်ထောင်တွင်း	သပြေကုန်းအုပ်စု	၇.၄၀၀	၃၁	၈၄၀	၁:၂၇
၁၄	အထက-ကြူတော	ကြူတောအုပ်စု	၂.၇၇	၁၈	၄၆၁	၁:၂၆
၁၅	အထက-(၃)ခိုင်	လပွတ္တာ(၃)ခိုင်မြို့	၁၆.၀၀	၄၁	၁၁၁၈	၁:၂၇
၁၆	အထက-ပြင်စလူ	ပြင်စလူမြို့	၁၇.၀၀	၂၂	၄၅၈	၁:၂၁
မြို့နယ်ချုပ်				၅၀၄	၁၂၅၇၉	၁:၂၅

၂၀၂၃-၂၀၂၄ ပညာသင်နှစ်ဖြစ်ပါသည်။

(၂) အထက-ခွဲ ကျောင်းများ

စဉ်	ကျောင်းအမည်	တည်နေရာ	အကျယ်အဝန်း (ဧက)	ဆရာ/ဆရာမ ဦးရေ	ကျောင်းသား/ သူဦးရေ	ဆရာနှင့် ကျောင်းသားအချိုး
၁	အထက(ခွဲ)ရွှေပြည်သာ	ရွှေပြည်သာကျေးရွာ	၄.၀၉၀	၁၇	၂၉၀	၁:၁၇
၂	အထက(ခွဲ)ကကရံ	ကကရံကျေးရွာ/အုပ်စု	၄.၄၄၀	၂၃	၅၃၂	၁:၂၃
၃	အထက(ခွဲ)အိုင်မ	သစ်ပုတ်အုပ်စု/အိုင်မရွာ	၅.၀၀	၁၇	၅၂၀	၁:၃၁
၄	အထက(ခွဲ)မြေဟောက်	မြေဟောက်ကျေးရွာ/အုပ်စု	၃.၀၀	၂၀	၇၄၄	၁:၃၇
၅	အထက(ခွဲ)လ/တောင်	လပွတ္တာလုပ်တောင်ကျေးရွာ	၁.၉၈၀	၂၁	၃၉၀	၁:၁၉
၆	အထက(ခွဲ)လ/မြောက်	လပွတ္တာလုပ်မြောက်ကျေးရွာ	၅.၆၃၀	၁၈	၂၆၃	၁:၁၅
၇	အထက(ခွဲ)ပိန္နဲကုန်း	ပိန္နဲကုန်းကျေးရွာ	၈.၂၈၀	၂၅	၆၅၅	၁:၃၀

စဉ်	ကျောင်းအမည်	တည်နေရာ	အကျယ် အဝန်း (ဧက)	ဆရာ/ ဆရာမ ဦးရေ	ကျောင်း သား/ သူဦးရေ	ဆရာနှင့် ကျောင်း သားအချိုး
၈	အထက(ခွဲ)ကိုင်းသောင်	ကိုင်းသောင်ကျေးရွာ	၆.၉၄၀	၂၂	၄၆၃	၁:၂၁
၉	အထက(ခွဲ)ဆားချက်	ဆားချက်ကျေးရွာ	၅.၀၀၀	၁၉	၅၃၈	၁:၂၈
၁၀	အထက(ခွဲ)ချမ်းသာကုန်း	ချမ်းသာကုန်းကျေးရွာ	၇.၀၀၀	၁၇	၃၄၃	၁:၂၀
၁၁	အထက(ခွဲ)ကုန်းကြီး	ကုန်းကြီးကျေးရွာ	၇.၀၀၀	၁၅	၃၂၄	၁:၂၂
၁၂	အထက(ခွဲ)ညောင်ကွင်းကံရွာ	ညောင်ကွင်းကံရွာ	၁.၇၅	၁၅	၂၇၅	၁:၁၈
၁၃	အထက(ခွဲ)ကန်ညီနောင်	ကန်ညီနောင်	၄.၇၈	၁၃	၂၇၉	၁:၂၁
၁၄	အထက(ခွဲ)ကညင်ကုန်း	ကညင်ကုန်းကျေးရွာ	၅.၅၅	၁၅	၂၈၉	၁:၁၉
၁၅	အထက(ခွဲ)ကညင်ကိုင်း	ကညင်ကိုင်းကျေးရွာ	၃.၀၀	၁၃	၃၂၂	၁:၂၅
၁၆	အထက(ခွဲ)ရှော်ချောင်း	ရှော်ချောင်းကျေးရွာ	၃.၀၀	၁၉	၃၅၉	၁:၁၉
၁၇	အထက(ခွဲ)ညောင်ချောင်း	ဖိုးခွေးကြီးကျေးရွာ	၅.၀၀	၁၃	၁၉၁	၁:၁၅
၁၈	အထက(ခွဲ)ဆားကျင်း	ဆားကျင်းကျေးရွာ	၅.၃၆	၁၇	၂၀၂	၁:၁၂
၁၉	အထက(ခွဲ)အပြင်ရေဆိုင်	အပြင်ရေဆိုင်ကျေးရွာ	၃.၁၄	၁၅	၃၃၆	၁:၂၂
၂၀	အထက(ခွဲ)အတွင်းရေဆိုင်	အတွင်းရေဆိုင်	၅.၂၈၀	၁၃	၂၃၈	၁:၁၈
၂၁	အထက(ခွဲ)-မင်းဘူးစု	မင်းဘူးစုကျေးရွာ	၃.၀၁၀	၁၆	၂၅၈	၁:၁၆
၂၂	အထက(ခွဲ)ကျွန်းချောင်း	ကျွန်းချောင်းကျေးရွာ	၄.၇၈၀	၁၂	၂၀၅	၁:၁၇
၂၃	အထက(ခွဲ)ကျီးချောင်း	ပြိတ္တာကြီးကျေးရွာ	၁.၂၀၀	၁၁	၂၀၉	၁:၁၉
၂၄	အထက(ခွဲ)လွှစာ	လွှစာကျေးရွာ	၆.၀၅၀	၁၆	၃၁၉	၁:၂၀
မြို့နယ်ချုပ်				၄၀၂	၈၅၄၄	၁:၂၁

၂၀၂၃ -၂၀၂၄ ပညာသင်နှစ်ဖြစ်ပါသည်။

(၃) အလကကျောင်းများ

စဉ်	ကျောင်းအမည်	တည်နေရာ	အကျယ် အဝန်း (ဧက)	ဆရာ/ ဆရာမ ဦးရေ	ကျောင်း သား/ သူ ဦးရေ	ဆရာနှင့် ကျောင်း သားအချိုး
၁	အလက(၁)	(၁)ရပ်ကွက်၊	၀.၇၄၁	၂၂	၆၀၂	၁:၂၇
၂	အလက-ဝိနွဲ့တောင်	ဝိနွဲ့တောင်ကျေးရွာ	၁.၉၀၀	၁၂	၂၃၃	၁:၁၉
၃	အလက-မောင်းဒီး	မောင်းဒီးကျေးရွာ	၀.၉၇၀	၁၄	၁၉၁	၁:၁၄
၄	အလက-လိပ်သစ်	လိပ်သစ်ကျေးရွာ	၅.၂၈၀	၁၁	၂၁၃	၁:၁၉
၅	အလက-ကျောက်တန်းကြီး	ကျောက်တန်းကြီး	၃.၀၀	၁၀	၁၂၀	၁:၁၁
၆	အလက-ခရေကုန်း	ခရေကုန်းကျေးရွာ	၁.၂၀၀	၁၁	၁၆၆	၁:၁၅
၇	အလက-အောင်လှ	အောင်လှကျေးရွာ	၆.၀၅၀	၁၁	၉၅	၁:၉
၈	အလက-ထင်းပုံကွင်း	ထင်းပုံကွင်း	၄.၉၉၀	၁၄	၂၃၆	၁:၁၇
၉	အလက-လေယာဉ်ကွင်း	လေယာဉ်ကွင်း	၅.၄၂၀	၁၁	၂၇၆	၁:၂၅
၁၀	အလက-ဘုန်းကြီးကုန်း	ဘုန်းကြီးကုန်း	၃.၀၀	၁၀	၃၆၁	၁:၃၆
၁၁	အလက-သင်္ကန်းကြီး	သင်္ကန်းကြီး	၅.၀၀	၁၁	၂၀၁	၁:၁၈
၁၂	အလက-ပက်တိတ်	ပက်တိတ်ကျေးရွာ	၁.၀၂	၁၁	၁၃၈	၁:၁၃
၁၃	အလက-နေရာပျံချီ	နေရာပျံချီကျေးရွာ	၃.၈၈	၁၄	၃၃၉	၁:၃၁
၁၄	အလက-ကညင်ကွင်း	ကညင်ကွင်း	၅.၀၅	၁၄	၂၄၉	၁:၁၈
၁၅	အလက-တာလူဖတော	တာလူဖတော	၅.၀၀	၁၆	၃၇၈	၁:၂၄
၁၆	အလက-ဘိုင်းဒေါင့်ချောင်း	ဘိုင်းဒေါင့်ချောင်း	၃.၂၈	၁၆	၃၉၆	၁:၂၅
၁၇	အလက-အောင်လှိုင်ကုန်း	အောင်လှိုင်ကုန်း	၃.၈၄	၁၁	၁၈၀	၁:၁၆
၁၈	အလက-ခရေကုန်းအောက်ကျင်း	ခရေကုန်းအောက်ကျင်း	၀.၆၆	၁၀	၁၃၀	၁:၁၃
၁၉	အလက-အနောက်ချောင်းမြကြီး	အနောက်ချောင်းမြကြီး	၃.၀၀	၉	၂၁၉	၁:၂၄
၂၀	အလက-မိချောင်းအိုင်	မိချောင်းအိုင်	၀.၃၅	၁၅	၄၄၈	၁:၃၀
၂၁	အလက-ကျောက်တန်းလေး	ကျောက်တန်းလေး	၀.၇၈	၁၀	၁၈၉	၁:၁၉
၂၂	အလက-ရွှေနန်းချောင်း	ရွှေနန်းချောင်း	၂.၂၉	၉	၁၂၂	၁:၁၄
၂၃	အလက-အရာတော်	အရာတော်	၅.၂၈	၁၁	၂၄၀	၁:၂၂

စဉ်	ကျောင်းအမည်	တည်နေရာ	အကျယ် အဝန်း (ဧက)	ဆရာ/ ဆရာမ ဦးရေ	ကျောင်း သား/ သူ ဦးရေ	ဆရာနှင့် ကျောင်း သားအချိုး
၂၄	အလက-အောင်လှိုင်ဖျား	အောင်လှိုင်ဖျား	၅.၈	၁၃	၃၉၄	၁:၃၀
၂၅	အလက-အုတ်တွင်း(မြ)	အုတ်တွင်းကျေးရွာ	၀.၉၁	၇	၁၀၅	၁:၁၅
၂၆	အလက-ရေဆိုင်ကုန်း	ရေဆိုင်ကုန်း	၀.၉၂	၁၅	၂၈၈	၁:၁၉
၂၇	အလက-စလူဆိပ်	စလူဆိပ်ကျေးရွာ	၅.၈၀	၁၃	၃၂၇	၁:၂၅
	မြို့နယ်ချုပ်			၃၃၁	၆၈၃၆	၁:၂၁

၂၀၂၃ -၂၀၂၄ ပညာသင်နှစ်ဖြစ်ပါသည်။

(င) အလကကျောင်းခွဲများ

စဉ်	ကျောင်းအမည်	တည်နေရာ	အကျယ် အဝန်း (ဧက)	ဆရာ/ ဆရာမ ဦးရေ	ကျောင်း သား/ သူဦးရေ	ဆရာနှင့် ကျောင်း သားအချိုး
၁	အလက(ခွဲ)-၉ ရပ်ကွက်	(၉)ရပ်ကွက်၊	၁.၁၃၃	၁၈	၇၅၄	၁:၄၂
၂	အလက(ခွဲ)ဇင်ရွဲလေး	ဇင်ရွဲလေးကျေးရွာ	၂၀.၀၀	၉	၉၃	၁:၁၀
၃	အလက(ခွဲ)အမတ်	အမတ်ကျေးရွာ	၅.၀၀	၁၁	၂၇၂	၁:၂၅
၄	အလက(ခွဲ)ရေတွင်းကုန်း	ရေတွင်းကုန်း	၅.၀၉၀	၉	၁၂၄	၁:၁၄
၅	အလက(ခွဲ)ဇင်ရွဲ	ဇင်ရွဲကျေးရွာ	၅.၀၀	၁၀	၁၄၇	၁:၁၅
၆	အလက(ခွဲ)ဒရယ်ဖြူကြီး	ဒရယ်ဖြူကြီး	၅.၀၀	၉	၁၇၃	၁:၁၉
၇	အလက(ခွဲ)ဝါးကုန်း	ဝါးကုန်းကျေးရွာ	၂.၀၅၀	၉	၈၉	၁:၁၀
၈	အလက(ခွဲ)ဇီးဖြူ	ဇီးဖြူကျေးရွာ	၁.၀၅၀	၈	၁၆၅	၁:၂၁
၉	အလက(ခွဲ)ကျွန်းချောင်း(ဘီ)	ဘီတွတ်ကျေးရွာ	၁.၀၀	၈	၁၂၈	၁:၁၆
၁၀	အလက(ခွဲ)သပြေချောင်း	သပြေချောင်း	၃.၀၀	၁၀	၂၀၃	၁:၂၀
၁၁	အလက(ခွဲ)ပန်းတုံးကွင်း	ပန်းတုံးကွင်း	၂.၂၆၀	၉	၁၈၈	၁:၂၁
၁၂	အလက(ခွဲ)အမတ်ကလေး	အမတ်ကလေး	၂.၆၅၀	၇	၁၈၄	၁:၂၆
၁၃	အလက(ခွဲ)ဘေးပေါက်(ဘိုး)	ဘေးပေါက်ကျေးရွာ	၃.၅၆၀	၁၃	၂၆၀	၁:၂၀
စဉ်	ကျောင်းအမည်	တည်နေရာ	အကျယ်	ဆရာ/ ဆရာမ	ကျောင်း သား	ဆရာနှင့် ကျောင်း သားအချိုး

			အဝန်း (ဧက)	ဆရာမ ဦးရေ	သား/ သူ ဦးရေ	ကျောင်း သားအချိုး
၁၄	အလက(ခွဲ)မြိုင်ချောင်း	မြိုင်ချောင်း	၃.၀၀	၁၁	၁၆၉	၁:၁၅
၁၅	အလက(ခွဲ)ကွကလေး	ကွကလေးကျေးရွာ	၂.၉၂၀	၈	၁၇၃	၁:၂၂
၁၆	အလက(ခွဲ)ဥယျာဉ်ကုန်း	ဥယျာဉ်ကုန်း	၄.၅၀၀	၉	၁၆၀	၁:၁၈
၁၇	အလက(ခွဲ)လေးဆိပ်	လေးဆိပ်ကျေးရွာ	၁.၄၈၀	၄	၁၃၉	၁:၃၅
၁၈	အလက(ခွဲ)ကွင်းပေါက်	ကွင်းပေါက်	၅.၀၀	၁၁	၂၃၁	၁:၂၁
၁၉	အလက(ခွဲ)ဒေါင့်ချောင်း	ဒေါင့်ချောင်း	၂.၁၀၀	၇	၄၀၂	၁:၅၇
၂၀	အလက(ခွဲ)သပြေချောင်း	သပြေချောင်း	၁.၀၇၀	၉	၁၆၆	၁:၁၈
၂၁	အလက(ခွဲ)ရေချိုကုန်း	ရေချိုကုန်း	၀.၉၂	၈	၂၃၇	၁:၃၀
၂၂	အလက(ခွဲ)မောင်ငယ်	မောင်ငယ်	၁.၉၆၀	၁၁	၃၀၂	၁:၂၇
၂၃	အလက(ခွဲ)ကနစိုချောင်း	ကနစိုချောင်း	၁.၂၀၀	၁၂	၂၈၈	၁:၂၄
၂၄	အလက(ခွဲ)မြစ်ပေါက်	မြစ်ပေါက်	၁.၁၅၀	၁၂	၃၇၁	၁:၃၁
၂၅	အလက(ခွဲ)သာခရမ်းကုန်း	သာခရမ်းကုန်း	၃.၀၀	၈	၁၇၄	၁:၂၂
၂၆	အလက(ခွဲ)ဘိုးမြေ	ဘိုးမြေကျေးရွာ	၄.၀၀	၇	၁၂၄	၁:၁၈
၂၇	အလက(ခွဲ)တယ်ပင်ကိုင်း	တယ်ပင်ကိုင်း	၃.၀၀	၇	၁၆၆	၁:၂၄
၂၈	အလက(ခွဲ)ကြိမ်နီ	ကြိမ်နီ	၁.၂၈	၇	၁၄၁	၁:၂၀
၂၉	အလက(ခွဲ) ဆားမလောက်	ဆားမလောက်	၃.၀၀	၆	၁၂၆	၁:၂၁
၃၀	အလက(ခွဲ) သနပ်ဖက်	သနပ်ဖက်	၃.၈၅	၉	၁၀၃	၁:၁၁
၃၁	အလက(ခွဲ) ရွှေကုန်း	ရွှေကုန်း	၂.၀၀	၇	၁၈၇	၁:၂၇
၃၂	အလက(ခွဲ) လိပ်အိုင်	လိပ်အိုင်	၃.၀၀	၆	၁၇၁	၁:၂၉
၃၃	အလက(ခွဲ)ကြိမ်ချောင်း(ဘီ)	ကြိမ်ချောင်း	၂.၇	၈	၁၁၃	၁:၁၄
၃၄	အလက(ခွဲ) ရှမ်းချောင်း(ထင်း)	ရှမ်းချောင်း	၁.၇၉	၆	၂၁၀	၁:၃၅
၃၅	အလက(ခွဲ)ကျီးချောင်း(ကျွန်း)	ကျီးချောင်း	၀.၆၇	၉	၆၅	၁:၇
၃၆	အလက(ခွဲ)ပုံကမာ	ပုံကမာ	၁.၉	၈	၂၁၀	၁:၂၆
၃၇	အလက(ခွဲ)ဘေးပေါက်	ဘေးပေါက်(ရှေ့)	၃.၀၇	၆	၁၀၁	၁:၁၇

စဉ်	ကျောင်းအမည်	တည်နေရာ	အကျယ် အဝန်း (ဧက)	ဆရာ/ ဆရာမ ဦးရေ	ကျောင်း သား/ သူ ဦးရေ	ဆရာနှင့် ကျောင်း သားအချိုး
၃၈	အလက(ခွဲ)ကံကြီးစု	ကံကြီးစု(ကုတ္တို)	၀.၈၂	၆	၁၁၃	၁:၁၉
၃၉	အလက(ခွဲ)ကျောက်ဖျာလေး	ကျောက်ဖျာလေး	၁.၅၅	၈	၁၇၉	၁:၂၂
၄၀	အလက(ခွဲ)ကွင်းယား(ပြင်)	ကွင်းယား	၃.၀၀	၁၀	၂၃၆	၁:၂၃
၄၁	အလက(ခွဲ)အစုလေး	အစုလေး	၀.၉၆	၉	၁၄၇	၁:၁၆
၄၂	အလက(ခွဲ)ရေတွင်းဆိပ်	ရေတွင်းဆိပ်ကျေးရွာ	၃.၃၀	၈	၁၈၂	၁:၂၃
၄၃	အလက(ခွဲ)ဝွေးချောင်း	ဝွေးချောင်းကျေးရွာ	၂.၆၅	၉	၁၃၀	၁:၁၄
	မြို့နယ်ချုပ်			၃၇၆	၈၂၉၆	၁:၂၂

၂၀၂၃ - ၂၀၂၄ ပညာသင်နှစ်ဖြစ်ပါသည်။

(၅) မူလတန်းလွန်ကျောင်းများ

စဉ်	မြို့နယ်/မြို့	ကျောင်း အရေအတွက်	ဆရာ/ ဆရာမဦးရေ	ကျောင်း သား/သူဦးရေ	ဆရာနှင့် ကျောင်းသားအချိုး
၁	လပွတ္တာ	၉၁	၅၉၁	၁၁၆၃၈	၁:၂၀

(၆) အမကကျောင်းများ

စဉ်	မြို့နယ်/ မြို့	ကျောင်း အရေအတွက်	ဆရာ/ ဆရာမဦးရေ	ကျောင်း သား/သူဦးရေ	ဆရာနှင့် ကျောင်းသားအချိုး
၁	လပွတ္တာ	၂၁၂	၇၈၉	၁၂၅၇၆	၁:၁၆

(၇) အမက(ခွဲ)ကျောင်းများ

စဉ်	မြို့နယ်/ မြို့	ကျောင်း အရေအတွက်	ဆရာ/ ဆရာမ ဦးရေ	ကျောင်းသား/ သူဦးရေ	ဆရာနှင့် ကျောင်းသား အချိုး
၁	လပွတ္တာ	၁၉	၃၂	၅၇၅	၁:၁၈

၂၀၂၃ - ၂၀၂၄ ပညာသင်နှစ်ဖြစ်ပါသည်။

(ဂ) မူလတန်းကြိုကျောင်း

လပွတ္တာမြို့နယ်အတွင်းမူလတန်းကြိုကျောင်းများဖွင့်လှစ်ခြင်း
မရှိပါ။

(ဃ) ဘုန်းတော်ကြီးသင် ပညာရေးကျောင်း

စဉ်	ကျောင်းအမည်	တည်နေရာ	ဆရာ/ ဆရာမဦးရေ	ကျောင်းသား/ သူဦးရေ	အချိုး
၁	မူလွန်-ပရဟိတ	(၂)ရပ်ကွက်	၁၀	၂၂၂	၁:၂၂
၂	အမက-မင်္ဂလာသိဒ္ဓိ	(၂)ရပ်ကွက်၊ ပြင်စလူ	၂	၇၂	၁:၃၆
၃	အမက-မရမ်း	မရမ်းကျေးရွာ	၂	၈၁	၁:၄၁
၄	အမက-ညီနောင်	ညီနောင်ကျေးရွာ	၂	၈၅	၁:၄၃
၅	အမက-ဝဲဒေါင့်ကံစု	ဝဲဒေါင့်ကံစု	၁	၂၀	၁:၂၀
၆	အမက-ကနုကမာ	ကနုကမာ	၁	၄၄	၁:၄၄
မြို့နယ်ချုပ်			၁၈	၅၂၄	၁:၂၉

(င) ကျောင်းနေအရွယ်ကလေးများ ကျောင်းအပ်နှံမှု

စဉ်	မြို့နယ်/မြို့	(၅)နှစ်ပြည့်ကလေး			ကျောင်းအပ်နှံမှု			ကျောင်း အပ်နှံမှု%
		ကျား	မ	ပေါင်း	ကျား	မ	ပေါင်း	
၁	လပွတ္တာ	၃၅၄၁	၃၂၂၄	၆၇၆၅	၃၅၄၁	၃၂၂၄	၆၇၆၅	၁၀၀
၂	လပွတ္တာ(၃)ခိုင်	၂၇	၃၃	၆၀	၂၇	၃၃	၆၀	၁၀၀
၃	ပြင်စလူ	၁၀	၁၇	၂၇	၁၀	၁၇	၂၇	၁၀၀
မြို့နယ်ချုပ်		၃၅၇၈	၃၂၇၄	၆၈၅၂	၃၅၇၈	၃၂၇၄	၆၈၅၂	၁၀၀

၂၀၂၃ -၂၀၂၄ ပညာသင်နှစ်ဖြစ်ပါသည်။

(စ) တက္ကသိုလ်ဝင်တန်း အောင်မြင်မှု

စဉ်	မြို့နယ်/မြို့	၂၀၂၁-၂၀၂၂ ခုနှစ်				၂၀၂၂-၂၀၂၃ ခုနှစ်			
		စာရင်းရှိ	ဖြေဆို	အောင်မြင်	%	စာရင်းရှိ	ဖြေဆို	အောင်မြင်	%
၁	လပွတ္တာ	၁၇၃	၁၆၄	၁၁၂	၆၉.၇၁	၇၉၀	၇၁၄	၄၅၉	၆၄.၂၉
၂	လပွတ္တာ(၃)ခိုင်	၅၇	၅၃	၂၃	၃၄.၄၀	၄၈	၄၄	၃၀	၆၈.၁၈
၃	ပြင်စလူ	၃၄	၃၄	၁၁	၃၂.၃၅	၅၃	၄၆	၂၄	၅၂.၁၇
မြို့နယ်ချုပ်		၂၆၄	၂၅၁	၁၄၆	၅၈.၁၇	၈၉၁	၈၀၄	၅၁၃	၆၃.၈၁

(ဆ) စာတတ်မြောက်မှုရာခိုင်နှုန်း

စဉ်	မြို့နယ်/မြို့	မြို့နယ်လူဦးရေ	(၁၅)နှစ်အထက်လူဦးရေ	စာတတ်မြောက်ဦးရေ	စာတတ်မြောက်မှုနှုန်း
၁	လပွတ္တာ	၃၀၈၇၀၉	၂၁၄၇၄၈	၃၀၅၈၄၀	၉၉.၀၇
၂	လပွတ္တာ(၃)ခိုင်	၂၅၅၂	၁၉၁၉	၂၄၃၀	၉၅.၂၁
၃	ပြင်စလူ	၂၅၁၀	၁၈၁၃	၂၃၉၂	၉၅.၃၀
မြို့နယ်ချုပ်		၃၁၃၇၇၁	၂၁၈၄၈၀	၃၁၀၆၆၂	၉၉.၀၀

(ဇ) သင်ကြားမှု၊ သင်ယူမှု၊ အထောက်အကူပြု စာသင်ခန်းများ ဖွင့်လှစ်နိုင်မှု အခြေအနေ

(၁) အထက ကျောင်းများ

စဉ်	မြို့နယ်/မြို့	အထက်တန်းကျောင်း					
		စာရင်းရှိ	Media တပ်ပြီး	3PLT တပ်ပြီး	2PLT တပ်ပြီး	1PLT တပ်ပြီး	ပေါင်း
၁	လပွတ္တာ	၁၇	၁	၁၄	၂		၁၇
၂	လပွတ္တာ(၃)ခိုင်	၁		၁			၁
၃	ပြင်စလူ	၁			၁		၁
မြို့နယ်ချုပ်		၁၉	၁	၁၅	၃		၁၉

(၂) အလက ကျောင်းများ

စဉ်	မြို့နယ်/ မြို့	အလယ်တန်းကျောင်း					ပေါင်း
		စာရင်းရို	Media တပ်ပြီး	3PLT တပ်ပြီး	2PLT တပ်ပြီး	1PLT တပ်ပြီး	
၁	လပွတ္တာ	၁၂		၁၂			၁၂
၂	လပွတ္တာ(၃)ခိုင်						
၃	ပြင်စလူ						
	မြို့နယ်ချုပ်	၁၂		၁၂			၁၂

(၃) အမက ကျောင်းများ

စဉ်	မြို့နယ်/ မြို့	မူလတန်းကျောင်း					ပေါင်း
		စာရင်းရို	Media တပ်ပြီး	3PLT တပ်ပြီး	2PLT တပ်ပြီး	1PLT တပ်ပြီး	
၁	လပွတ္တာ	၂၁၁			၃၈	၁၇၀	၂၀၈
၂	လပွတ္တာ(၃)ခိုင်						
၃	ပြင်စလူ	၁				၁	၁
	မြို့နယ်ချုပ်	၂၁၂			၃၈	၁၇၁	၂၀၉

(ဈ) စာကြည့်တိုက်များ ဖွင့်လှစ်နိုင်မှု

စဉ်	မြို့နယ်/ မြို့	အုပ်ချုပ်ရေး	ပညာရေး	ပြန်ဆက်	ဘုန်ကြီးကျောင်း	အခြား	ပေါင်း
၁	လပွတ္တာ	၆၀	၁၀၂	၂၆		၃၄၀	၅၂၈
၂	လပွတ္တာ(၃)ခိုင်		၁	၁			၂
၃	ပြင်စလူ	၁	၁	၁			၃
	မြို့နယ်ချုပ်	၆၁	၁၀၄	၂၈		၃၄၀	၅၃၃

ကျန်းမာရေးကဏ္ဍ

၅၀။ လပွတ္တာမြို့နယ်၏ ကျန်းမာရေးကဏ္ဍဆိုင်ရာ အချက်အလက်များမှာ အောက်ပါအတိုင်းဖြစ်ပါသည်-

(က) ဆေးရုံများ

စဉ်	ဆေးရုံအမည်	တည်နေရာ	အစိုးရ/ ပုဂ္ဂလိက	ကုတင်အရေ အတွက်
၁	လပွတ္တာ(၃)မိုင်	လပွတ္တာ(၃)မိုင်မြို့	အစိုးရ	၂၀၀
၂	တူးမြောင်း	တူးမြောင်း	အစိုးရ	၁၆
၃	ကန်ဘက်	ကန်ဘက်	အစိုးရ	၁၆
၄	ပိုးလောင်း	ပိုးလောင်း	အစိုးရ	၁၆
၅	ပြင်စလူ	ပြင်စလူ	အစိုးရ	၂၅
မြို့နယ်ချုပ်				၂၇၃

(ခ) ဆေးပေးခန်းများ

စဉ်	ဆေးပေးခန်း အမည်	တည်နေရာ	အစိုးရ/ ပုဂ္ဂလိက	ကုသသည့် ရောဂါအမျိုးအစား
၁	ကုတင်၂၀၀ဆေးရုံ	လပွတ္တာ(၃)မိုင်	အစိုးရ	အထွေထွေရောဂါ
၂	ပြင်ပလူနာဌာန	အမှတ်(၃)ရပ်ကွက်	အစိုးရ	အထွေထွေရောဂါ
၃	တူးမြောင်းတိုက်နယ်ဆေးရုံ	တူးမြောင်းကျေးရွာ	အစိုးရ	အထွေထွေရောဂါ
၄	ကန်ဘက်တိုက်နယ်ဆေးရုံ	ကန်ဘက်ကျေးရွာ	အစိုးရ	အထွေထွေရောဂါ
၅	ပိုးလောင်းတိုက်နယ်ဆေးရုံ	ပိုးလောင်း	အစိုးရ	အထွေထွေရောဂါ

(ဂ) ကျေးလက်ကျန်းမာရေးဌာန/ဌာနခွဲများ

(၁) ကျေးလက်ကျန်းမာရေးဌာနများ

စဉ်	ကျေးလက်ကျန်းမာရေးဌာနအမည်	တည်နေရာ
၁	ပြင်စလူဌာန	ပြင်စလူမြို့
၂	ကန်ဘက်ဌာန	ကန်ဘက်ကျေးရွာအုပ်စု
၃	ဘီတွတ်ဌာန	ဘီတွတ်ကျေးရွာအုပ်စု
၄	ရွှေပြည်သာဌာန	ရွှေပြည်သာကျေးရွာအုပ်စု

စဉ်	ကျေးလက်ကျန်းမာရေးဌာနအမည်	တည်နေရာ
၅	သိပ္ပံကုန်းကြီးဌာန	သိပ္ပံကုန်းကြီးကျေးရွာ
၆	သဃ်န်းကြီးဌာန	သဃ်န်းကြီးကျေးရွာ/အုပ်စု
၇	ဂန့်အိတ်ဌာန	ဂန့်အိတ်ကျေးရွာ/အုပ်စု
၈	ဘိုကုန်းဌာန	ဘိုကုန်းကျေးရွာ
၉	သစ်ပုတ်ဌာန	သစ်ပုတ်ကျေးရွာ/အုပ်စု
၁၀	တူးမြောင်းဌာန	တူးမြောင်းကျေးရွာ/အုပ်စု
၁၁	ကြာကန်ဌာန	ကြာကန်ကျေးရွာ/အုပ်စု
၁၂	အတွင်းရေဆိုင်ဌာန	အတွင်းရေဆိုင်ကျေးရွာ
၁၃	ရှော်ချောင်းဌာန	ရှော်ချောင်းကျေးရွာ/အုပ်စု
၁၄	ဉာဏ်ကွင်းကံရွာဌာန	ဉာဏ်ကွင်းကံရွာကျေးရွာ/အုပ်စု
၁၅	ကကရံဌာန	ကကရံကျေးရွာ/အုပ်စု
၁၆	ဘုန်းကြီးကုန်းဌာန	ဘုန်းကြီးကုန်းကျေးရွာ/အုပ်စု
၁၇	ပျဉ်ထောင်တွင်းဌာန	သပြေကုန်းအုပ်စု၊ ပျဉ်ထောင်တွင်းရွာ

(၂) ကျေးလက်ကျန်းမာရေးဌာနခွဲများ

စဉ်	ကျေးလက်ကျန်းမာရေး ဌာနခွဲအမည်	တည်နေရာ
၁	ကုန်းကြီးဌာနခွဲ	ကုန်းကြီးကျေးရွာ/အုပ်စု
၂	အရာတော်ဌာနခွဲ	အရာတော်ကျေးရွာ
၃	တယ်ပင်ကိုင်းဌာနခွဲ	တယ်ပင်ကိုင်းကျေးရွာ
၄	ညောင်တပင်ဌာနခွဲ	ညောင်တပင်ကျေးရွာ
၅	ကြူတောဌာနခွဲ	ကြူတောကျေးရွာ/အုပ်စု
၆	ထင်းပုံကွင်းဌာနခွဲ	ထင်းပုံကွင်းကျေးရွာ/အုပ်စု
၇	ရေတွင်းကုန်းဌာနခွဲ	ရေတွင်းကုန်းကျေးရွာ
၈	ဂုံညှင်းတန်းဌာနခွဲ	ဂုံညှင်းတန်းကျေးရွာ/အုပ်စု
၉	လိပ်သစ်ဌာနခွဲ	လိပ်သစ်ကျေးရွာ
၁၀	သရက်ပင်ကွင်းဌာနခွဲ	သရက်ပင်ကွင်းကျေးရွာ
၁၁	ရှမ်းချောင်းဌာနခွဲ	ရှမ်းချောင်းကျေးရွာ

စဉ်	ကျေးလက်ကျန်းမာရေး ဌာနခွဲအမည်	တည်နေရာ
၁၂	မောင်ငယ်ဌာနခွဲ	မောင်ငယ်ကျေးရွာ/အုပ်စု
၁၃	ကန်ညီနောင်ဌာနခွဲ	ကန်ညီနောင်ကျေးရွာ
၁၄	ဇီးဖြူ ဌာနခွဲ	ဇီးဖြူ ကျေးရွာ
၁၅	ကညင်ကုန်းဌာနခွဲ	ကညင်ကုန်းကျေးရွာ/အုပ်စု
၁၆	ဆင်ချောင်းဌာနခွဲ	ဆင်ချောင်းကျေးရွာ
၁၇	ကြိမ်နီဌာနခွဲ	ကြိမ်နီကျေးရွာ
၁၈	အောင်နိုင်ဌာနခွဲ	အောင်နိုင်ကျေးရွာ
၁၉	ထန်းပင်ကွင်းဌာနခွဲ	ထန်းပင်ကွင်းကျေးရွာ
၂၀	ဆားမလောက် ဌာနခွဲ	ဆားမလောက်ကျေးရွာ
၂၁	ဘေးပေါက်	ဘေးပေါက်ကျေးရွာ
၂၂	ဆားချက်ဌာနခွဲ	ဆားချက်ကျေးရွာ
၂၃	ပိန္နဲကုန်းဌာနခွဲ	ပိန္နဲကုန်းကျေးရွာ
၂၄	တာလူဖာတောဌာနခွဲ	တာလူဖာတောကျေးရွာ
၂၅	ပုံကမာဌာနခွဲ	ပုံကမာကျေးရွာ
၂၆	ကန့်မလာဌာနခွဲ	ကန့်မလာကျေးရွာ
၂၇	မြစ်ပေါက်ဌာနခွဲ	မြစ်ပေါက်ကျေးရွာ
၂၈	မိုင်းဒေါင့်ချောင်းဌာနခွဲ	မိုင်းဒေါင့်ချောင်းကျေးရွာ
၂၉	ကျောက်တန်းကြီးဌာနခွဲ	ကျောက်တန်းကြီးကျေးရွာ/အုပ်စု
၃၀	သပြေချောင်းဌာနခွဲ	သပြေချောင်းကျေးရွာ
၃၁	စလူဆိပ်ဌာနခွဲ	စလူဆိပ်ကျေးရွာ/အုပ်စု
၃၂	ဇင်ရွဲဌာနခွဲ	ဇင်ရွဲကျေးရွာ
၃၃	မိချောင်းအိုင်ဌာနခွဲ	မိချောင်းအိုင်ကျေးရွာ
၃၄	ရွေးဌာနခွဲ	ရွေးကျေးရွာ/အုပ်စု
၃၅	လ/တောင်ဌာနခွဲ	လ/တောင်ကျေးရွာ/အုပ်စု
၃၆	ဆင်ခြေယာဌာနခွဲ	ဆင်ခြေယာကျေးရွာ/အုပ်စု
၃၇	ဆားကျင်းဌာနခွဲ	ဆားကျင်းကျေးရွာ/အုပ်စု

စဉ်	ကျေးလက်ကျန်းမာရေး ဌာနခွဲအမည်	တည်နေရာ
၃၈	သဲဖြူဌာနခွဲ	သဲဖြူကျေးရွာ
၃၉	ကပြီဌာနခွဲ	ကပြီကျေးရွာ
၄၀	လွဇာဌာနခွဲ	လွဇာကျေးရွာ/အုပ်စု
၄၁	ကညင်ကိုင်းဌာနခွဲ	ကညင်ကိုင်းကျေးရွာ/အုပ်စု
၄၂	သိုင်းကုန်းဌာနခွဲ	သိုင်းကုန်းကျေးရွာ
၄၃	အမတ်ဌာနခွဲ	အမတ်ကျေးရွာ/အုပ်စု
၄၄	ကညင်ကွင်း	ကညင်ကွင်းကျေးရွာ/အုပ်စု
၄၅	ကွကွလေး	ကွကွလေးကျေးရွာ
၄၆	ပိုးလောင်းဌာနခွဲ	ပိုးလောင်းကျေးရွာ/အုပ်စု
၄၇	ကွင်းပေါက်ဌာနခွဲ	ကွင်းပေါက်ကျေးရွာ
၄၈	ကိုင်းသောင်ဌာနခွဲ	ကိုင်းသောင်ကျေးရွာ/အုပ်စု
၄၉	အောင်လှိုင်ဌာနခွဲ	အောင်လှိုင်ကျေးရွာ
၅၀	အောင်လှိုင်ကုန်းဌာနခွဲ	အောင်လှိုင်ကုန်းကျေးရွာ
၅၁	အိုင်မဌာနခွဲ	အိုင်မကျေးရွာ
၅၂	နေရာပျံချီဌာနခွဲ	နေရာပျံချီကျေးရွာ
၅၃	ခရေကုန်းဌာနခွဲ	ခရေကုန်းကျေးရွာ
၅၄	ကျောက်တန်းလေးဌာနခွဲ	ကျောက်တန်းလေးကျေးရွာ
၅၅	တောင်မင်းချောင်းဌာနခွဲ	တောင်မင်းချောင်းကျေးရွာ
၅၆	မောင်းဒီးဌာနခွဲ	မောင်းဒီးကျေးရွာ/အုပ်စု
၅၇	ကျောက်ဖြူဌာနခွဲ	ကျောက်ဖြူကျေးရွာ/အုပ်စု
၅၈	ကျောက်မှော်ဌာနခွဲ	ကျောက်မှော်ကျေးရွာ/အုပ်စု
၅၉	ကသပေါင်းဌာနခွဲ	ကသပေါင်းကျေးရွာ/အုပ်စု
၆၀	ပိန္နဲတောင်ဌာနခွဲ	ပိန္နဲတောင်ကျေးရွာ
၆၁	မြေဟောက်ဌာနခွဲ	မြေဟောက်ကျေးရွာ/အုပ်စု
၆၂	ကံ့ကော်ကုန်းဌာနခွဲ	ကံ့ကော်ကုန်းကျေးရွာ
၆၃	ပန်းတုံးကွင်းဌာနခွဲ	ပန်းတုံးကွင်းကျေးရွာ

စဉ်	ကျေးလက်ကျန်းမာရေး ဌာနခွဲအမည်	တည်နေရာ
၆၄	အုပ်တွင်းဌာနခွဲ	အုပ်တွင်းကျေးရွာ
၆၅	မင်းဘူးစုဌာနခွဲ	မင်းဘူးစုကျေးရွာ
၆၆	ရွာသစ်ဌာနခွဲ	ရွာသစ်ကျေးရွာ
၆၇	ကျောင်းသစ်ဌာနခွဲ	ကျောင်းသစ်ကျေးရွာ
၆၈	လေးဆိပ်ဌာနခွဲ	လေးဆိပ်ကျေးရွာ
၆၉	ကျွန်းချောင်းဌာနခွဲ	ကျွန်းချောင်းကျေးရွာ
၇၀	သပြေချောင်းဌာနခွဲ	သပြေချောင်းကျေးရွာ
၇၁	တယ်ပင်ကျီးချောင်းဌာနခွဲ	တယ်ပင်ကျီးချောင်းကျေးရွာ
၇၂	မြိုင်ချောင်းဌာနခွဲ	မြိုင်ချောင်းကျေးရွာ
၇၃	ဖိုးခွေးလေးဌာနခွဲ	ဖိုးခွေးလေးကျေးရွာ
၇၄	အနောက်ချောင်းပြဲကြီးဌာနခွဲ	အနောက်ချောင်းပြဲကြီးကျေးရွာ
၇၅	သပြေချောင်းဌာနခွဲ	သပြေချောင်းကျေးရွာ
၇၆	ရေချိုကုန်းဌာနခွဲ	ရေချိုကုန်းကျေးရွာ
၇၇	လွှစင်ကုန်းဌာနခွဲ	လွှစင်ကုန်းကျေးရွာ
၇၈	ဒေါင့်ချောင်းဌာနခွဲ	ဒေါင့်ချောင်းကျေးရွာ
၇၉	အပြင်ရေဆိုင်ဌာနခွဲ	အပြင်ရေဆိုင်ကျေးရွာ
၈၀	လဲပျောက်ဌာနခွဲ	လဲပျောက်ကျေးရွာ
၈၁	ဖိုးခွေးကြီးဌာနခွဲ	ဖိုးခွေးကြီးကျေးရွာ
၈၂	ဂုံညှင်းတန်းဌာနခွဲ	ဂုံညှင်းတန်းကျေးရွာ
၈၃	ချောင်းဝကုန်းဌာနခွဲ	ချောင်းဝကုန်းကျေးရွာ
၈၄	ဒရယ်ဖြူကြီးဌာနခွဲ	ဒရယ်ဖြူကြီးကျေးရွာ

(ဃ) ကျန်းမာရေးစောင့်ရှောက်မှု

စဉ်	မြို့နယ်/ မြို့	လူဦးရေ	ဆရာဝန်မှ ကျန်းမာရေး စောင့်ရှောက်မှုနှုန်း		သူနာပြုမှ ကျန်းမာရေး စောင့်ရှောက်မှုနှုန်း		လက်ထောက် ကျန်းမာရေးမှူးမှ ကျန်းမာရေး စောင့်ရှောက်မှုနှုန်း	
			ဆရာ ဝန် ဦးရေ	ဆရာဝန် နှင့်လူဦးရေ အချိုး	သူနာ ပြု ဦးရေ	သူနာပြု နှင့်လူဦးရေ အချိုး	လ/ထ ကျန်းမာ ရေးမှူး ဦးရေ	လ/ထ ကျန်းမာရေး မှူးနှင့်လူဦး ရေအချိုး
၁	လပွတ္တာ	၃၁၃၇၇၁	၂	၁:၁၅၆၈၈၅	၄၅	၁:၆၉၇၂	၈	၁:၃၉၂၁

(င) ဒေသတွင်းအများဆုံးဖြစ်တတ်သောရောဂါများ

စဉ်	မြို့နယ်/ မြို့	ရောဂါအမျိုးအစား													
		ငှက်ဖျား		ဝမ်းလျှော		တီဘီ		ဝမ်းကိုက်		အသည်းရောင်					
		ဖြစ်	သေ	ဖြစ်	သေ	ဖြစ်	သေ	ဖြစ်	သေ	ဖြစ်	သေ				
၁	လပွတ္တာ			၁၁၅၈				၁၉၀			၂၈၇				
၂	(၃)မိုင်														
၃	ပြင်စလူ														
	မြို့နယ်ချုပ်			၁၁၅၈				၁၉၀			၂၈၇				

(စ) HIV/AIDS -ရောဂါ ဖြစ်ပွား/ သေဆုံးဦးရေ

စဉ်	မြို့နယ်/ မြို့	၂၀၂၂-၂၀၂၃ ခုနှစ်		၂၀၂၃-၂၀၂၄ ခုနှစ်	
		ဖြစ်	သေ	ဖြစ်	သေ
၁	လပွတ္တာ			၃၀	
၂	လပွတ္တာ (၃)မိုင်				
၃	ပြင်စလူ				
	မြို့နယ်ချုပ်			၃၀	

(ဆ) ကျန်းမာရေးဆိုင်ရာ အညွှန်းကိန်းများ

စဉ်	မြို့နယ်/ မြို့	မိခင် ဦးရေ	ကလေး ဦးရေ	လူ(၁၀၀၀)လျှင်			
				မွေးနှုန်း	မိခင်သေနှုန်း	မွေးကင်းစ ကလေးသေနှုန်း	ကိုယ်ဝန် ပျက်နှုန်း
၁	လပွတ္တာ	၅၁၇၃	၂၆၁၂၆	၁၆.၀	၁၅၈.၆/ ၁၀၀၀၀၀LB	၃.၀ (၀.၀၀၃%)	၂.၄
၂	လပွတ္တာ(၃)ခိုင်						
၃	ပြင်စလူ						
မြို့နယ်ချုပ်		၅၁၇၃	၂၆၁၂၆	၁၆.၀	၁၅၈.၆/ ၁၀၀၀၀၀LB	၃ (၀.၀၀၃%)	၂.၄

လူမှုရေးအသင်းအဖွဲ့များ

၅၁။ လပွတ္တာမြို့နယ်ရှိ လူမှုရေးအသင်းအဖွဲ့များဆိုင်ရာ အချက်အလက် များမှာ အောက်ပါအတိုင်းဖြစ်ပါသည်-

(က) INGO

စဉ်	INGO အမည်	ရုံး/ ရုံးခွဲ တည်နေရာ	ဆောင်ရွက်သည့် လုပ်ငန်း
၁	Fullerton	(၄)ရပ်ကွက်	ချေးငွေ
၂	DGB microfinance	(၄)ရပ်ကွက်	ချေးငွေ
၃	Hana microfinance	(၅)ရပ်ကွက်	ချေးငွေ
၄	NogHyup	(၆)ရပ်ကွက်	ချေးငွေ
မြို့နယ်ချုပ်		၄	

(ခ) NGO (ဦးရေ)

စဉ်	မြို့နယ်/ မြို့	အမျိုးသမီး ရောဂါ	မိခင်/ကလေး အသင်း	စစ်မှုထမ်း ဟောင်း	ကြက်မြေနှိ	အရန် မီးသတ်
၁	လပွတ္တာ	၃၅၅၆၃	၂၁၈၈၆	၁၇၄	၃၄၆	၁၁၅၀
၂	လပွတ္တာ(၃)မိုင်					၁၀
၃	ပြင်စလူ				၁၀	၁၀
မြို့နယ်ချုပ်		၃၅၅၆၃	၂၁၈၈၆	၁၇၄	၃၅၆	၁၁၇၀

(ဂ) အသင်းအဖွဲ့များ

စဉ်	အသင်းအဖွဲ့ အမည်	ရုံး/ ရုံးခွဲ တည်နေရာ	မှတ်ပုံတင် အမှတ်	ဆောင်ရွက်သည့် လုပ်ငန်း
၁	စွမ်းဆောင်ရှင် အမျိုးသမီးများ	လပွတ္တာ(၃) မိုင်မြို့	၆/လပတ/၀၀၁	လူမှုကူညီရေးလုပ်ငန်း၊ ကျေးရွာဖွံ့ ဖြိုးရေးလုပ်ငန်း၊
၂	ရေလုပ်သားဖွံ့ဖြိုးတိုး တက်ရေး	(၇)ရပ်ကွက်	၆/လပတ/၀၀၅	ရေလုပ်သားများ ဖွံ့ဖြိုးတိုး တက်ရေးလုပ်ငန်း၊
၃	အငြိမ်းစားများ ကူညီရေး	(၅)ရပ်ကွက်	၆/လပတ/၀၀၈	အငြိမ်းစား အသင်းသားများ ကူညီ ထောက်ပံ့ရေး၊
၄	မေတ္တာရိပ်	(၆)ရပ်ကွက်	၆/လပတ/၀၁၁	ကျန်းမာရေးစောင့်ရှောက်မှု ပေးခြင်း၊
၅	အဲရိုး	ပြင်စလူမြို့	၆/လပတ/၀၁၂	ပညာရေး၊လူမှုရေးနှင့်ဘက်စုံဖွံ့ ဖြိုးရေးလုပ်ငန်း၊
၆	မြတ်သုခ	ဘုန်းကြီးကုန်း ကျေးရွာ	၆/လပတ/၀၁၃	ကျေးရွာအုပ်စုအတွင်း ကျန်းမာရေးကိစ္စကူညီခြင်း၊
၇	ရတနာ	(၁)ရပ်ကွက်	၆/လပတ/၀၁၄	လူနာများ ဆေးရုံဆေးခန်းသို့ ပို့ဆောင်နိုင်ရန်နှင့် လိုအပ်သော အောက်စီဂျင် ထောက်ပံ့နိုင်ရန်၊
၈	စည်ပင်မေတ္တာ	(၁)ရပ်ကွက်	၆/လပတ/၀၁၅	လူနာများ ဆေးရုံဆေးခန်းသို့ ပို့ဆောင်နိုင်ရန်နှင့် လိုအပ်သော အောက်စီဂျင် ထောက်ပံ့ နိုင်ရန်၊

စဉ်	အသင်းအဖွဲ့ အမည်	ရုံး/ ရုံးခွဲ တည်နေရာ	မှတ်ပုံတင် အမှတ်	ဆောင်ရွက်သည့် လုပ်ငန်း
၉	မော်တော်ယာဉ် လုပ်သားများအဖွဲ့	(၆)ရပ်ကွက်	၆/လပတ/၀၁၆	မော်တော်ယာဉ် လုပ်သားများ မတော်တဆ ဖြစ်ပွားပါက ဆေးရုံ ဆေးခန်းသို့ ပို့ဆောင်နိုင်ရန်နှင့် ၎င်းတို့၏မိသားစုဝင်များ ကျန်းမာ ရေးကိစ္စ ကူညီဆောင်ရွက်ရန်၊
၁၀	ကရုဏာလဝန်း	ကြာကန် ကျေးရွာ	၆/လပတ/၀၁၁	ကျေးရွာအုပ်စုနှင့်အနီးပတ်ဝန်းကျင် ရွာများမှ အရေးပေါ်လူနာများအား ဆေးရုံဆေးခန်းသို့အချိန်မီပို့နိုင်ရန်၊
၁၁	ကုသိုလ်ဖြစ်နာရေး ကူညီမှု	(၂)ရပ်ကွက်၊	၆/လပတ/၀၀၅	လူမျိုး/ဘာသာမရွေး အကူအညီ တောင်းခံလာပါက သက်မှတ် စည်းကမ်းများနှင့် ညီကူညီရန်
၁၂	ကမ်းလက်မေတ္တာ	ပျဉ်ထောင်တွင်း ကျေးရွာ	၆/လပတ/၀၀၃	ကျေးရွာအုပ်စုနှင့် အနီးပတ် ဝန်း ကျင်ကျေးရွာများမှ အရေးပေါ် လူနာများအား ဆေးရုံ၊ ဆေးခန်း သို့ အချိန်မီ ပို့ဆောင်နိုင်ရန်၊
၁၃	YGW အဝါရောင် မျိုးဆက်သစ်	ရေဆိုင်ကျေးရွာ	၆/လပတ/၀၀၈	ပြည့်စုံမှုမရှိသော ဆင်းရဲ နှမ်းပါး၊ မိဘမဲ့ကလေး သူငယ်များ၏ စားဝတ်နေရေး၊ပညာရေး၊ ကျန်း မာရေးတို့အား ထောက်ပံ့ကူညီ ဆောင်ရွက် ပေးရန်၊
၁၄	အံ့ဖွယ် ကျေးဇူးတော်	(၁၀)ရပ်ကွက်	၆/လပတ/၀၀၉	ဆင်းရဲနှမ်းပါး မိဘမဲ့ ကလေး ငယ်များ၏ စားဝတ်နေရေး၊ ပညာရေး၊ ကျန်းမာရေး တို့အား ထောက်ပံ့ကူညီ ဆောင်ရွက် ပေးရန်၊
၁၅	ကရုဏာမျက်ဝန်း	(၉)ရပ်ကွက်	၆/လပတ/၀၀၄	လူနာများအား ဆေးရုံဆေးခန်း သို့ လူနာတင်ယာဉ်ဖြင့် အခမဲ့ ပို့ဆောင်နိုင်ရန်၊ လူနာအတွက် လိုအပ်သည်များတက် နိုင်သမျှ လှူဒါန်းရန်နှင့် အခက်အခဲကြုံ တွေ့သူများအား တက်နိုင်သမျှ ကူညီရန်၊

စဉ်	အသင်းအဖွဲ့ အမည်	ရုံး/ ရုံးခွဲ တည်နေရာ	မှတ်ပုံတင် အမှတ်	ဆောင်ရွက်သည့် လုပ်ငန်း
၁၆	နုလုံးသား ကျန်းမာရေး	(၃)ရပ်ကွက်	၆/လပတ/၀၀၅	လူနာများအတွက် (၂၄)နာရီ ဝန်ဆောင်မှုပေးခြင်းနှင့် လိုအပ် သည့်သွေးအောက်စီဂျင်များကူညီ ဆောင်ရွက်နှင့်အခက်အခဲကြုံတွေ့ သူများအားတက်နိုင်သမျှကူညီရန်၊
၁၇	ရင်တွင်းမေတ္တာ	ကန်ဘက် အုပ်စု	၆/လပတ/၀၀၆	လူမျိုး/ဘာသာမရွေး လူနာများ အားဆေးရုံဆေးခန်းသို့ ပို့ဆောင် နိုင်ရန်နှင့် လိုအပ်သော အောက် စီဂျင် ရရှိနိုင်ရေး ကူညီထောက်ပံ့ နိုင်ရန်၊
၁၈	လူငယ်ဖွံ့ဖြိုးရေး ပရဟိတအသင်း	ဘီတွတ်အုပ် စု၊	၆/လပတ/၀၀၇	ပြည့်စုံမှုမရှိသော ကလေးသူငယ် များ၏စားဝတ်နေရေး၊ ပညာရေး၊ ကျန်းမာရေးတို့အား ထောက်ပံ့ ကူညီ ဆောင်ရွက်ပေးရန်၊

အားကစားနှင့် ဖျော်ဖြေရေးလုပ်ငန်းများ

၅၂။ လပတ္တမြို့နယ်ရှိ အားကစားနှင့် ဖျော်ဖြေရေးလုပ်ငန်းများ ဆိုင်ရာ အချက်အလက်များမှာ အောက်ပါအတိုင်းဖြစ်ပါသည်-

စဉ်	မြို့နယ်/ မြို့	အားကစားကွင်း					ဖျော်ဖြေရေး			
		ဘောလုံး	ဘော်လီဘော	ဘတ်စကက်	တင်းနစ်	ဂေါက်	အခြား	ရုပ်ရှင်ရုံ	ပန်းဖြူ	အခြား
၁	လပတ္တ	၂		၁	၂		၄		၁	
၂	လပတ္တ(၃)မိုင်	၃				၁				
၃	ပြင်စလူ	၁								
မြို့နယ်ချုပ်		၆		၁	၂	၁	၄		၁	

၆၉

အခန်း(၈)

ဘာသာရေးဆိုင်ရာအချက်အလက်များ

ဗုဒ္ဓဘာသာဆိုင်ရာ အဆောက်အဦများနှင့် သာသနာဝင်ပုဂ္ဂိုလ်များ

၅၃။ လပွတ္တာမြို့နယ်ရှိ ဗုဒ္ဓဘာသာဆိုင်ရာ အဆောက်အဦများနှင့် သာသနာဝင်ပုဂ္ဂိုလ်များ ဆိုင်ရာအချက်အလက်များအား အောက်ပါ အတိုင်း ဖော်ပြအပ်ပါသည်-

(က) သာသနိကအဆောက်အဦများ

စဉ်	မြို့/မြို့နယ်	ဘုရား	စေတီ	ပုထိုး	ဘုန်းကြီး ကျောင်း	သီလရှင် ကျောင်း	ဓမ္မာရုံ
၁	လပွတ္တာ	၃၅	၇၃		၄၈၀	၁	၅၀
၂	လပွတ္တာ(၃)မိုင်	၁	၁		၂		၁
၃	ပြင်စလူ		၂၃		၁၁၃		-
မြို့နယ်ချုပ်		၃၆	၉၇		၅၉၅	၁	၅၁

(ခ) ရဟန်းသံဃာနှင့်သီလရှင်များ

စဉ်	မြို့/မြို့နယ်	ရဟန်း	သာမဏေ	သီလရှင်
၁	လပွတ္တာ	၁၁၁၆	၃၉၉	၈၀
၂	လပွတ္တာ(၃)မိုင်	၇	၂	-
၃	ပြင်စလူ	၂၃၂	၄၆	-
မြို့နယ်ချုပ်		၁၃၅၅	၄၄၇	၈၀

(ဂ) ထင်ရှားသည့်ဘုရား၊စေတီနှင့်ပုထိုးများ

စဉ်	မြို့နယ်/ မြို့	ဘုရား၊စေတီ၊ပုထိုးအမည်	တည်နေရာ
၁	လပွတ္တာ	ဆုတောင်းပြည့်	(၅)ရပ်ကွက်
၂	လပွတ္တာ	အောင်တော်မူ	(၆)ရပ်ကွက်
၃	လပွတ္တာ	ရှင်စောမြတ်	လ/တောင်
၁	လပွတ္တာ(၃)မိုင်		
၁	ပြင်စလူ		
မြို့နယ်ချုပ်		၃	

(ဃ) ထင်ရှားသည့်ဘုန်းတော်ကြီးကျောင်းများ

စဉ်	မြို့နယ်/ မြို့	ဘုန်းကြီးကျောင်းအမည်	ဆရာတော်ဘွဲ့အမည်	တည်နေရာ
၁	လပွတ္တာ	လေးထပ်	ဦးနီဝါရဏ	(၅)ရပ်ကွက်
၂	လပွတ္တာ	သရက်တော	ဦးသုစိတ္တ	(၇)ရပ်ကွက်
၁	လပွတ္တာ(၃)မိုင်			
၁	ပြင်စလူ			
မြို့နယ်ချုပ်		၂		

အခြားဘာသာရေးအဆောက်အဦများ

၅၄။ လပွတ္တာမြို့နယ်ရှိ အခြားဘာသာရေး အဆောက်အဦများနှင့် ဆိုင်သော အချက်အလက်များအား အောက်ပါအတိုင်း ဖော်ပြအပ်ပါသည် -

စဉ်	မြို့နယ်/ မြို့	ခရစ်ယာန်		အစ္စလာမ်		ဟိန္ဒူ ဘုရားကျောင်း		တရုတ် ဘုရားကျောင်း	
		မြို့	ကျေးလက်	မြို့	ကျေးလက်	မြို့	ကျေးလက်	မြို့	ကျေးလက်
၁	လပွတ္တာ	၁	၃၆		၄	၂		၃	
၂	လပွတ္တာ(၃)မိုင်								
၃	ပြင်စလူ				၁				
မြို့နယ်ချုပ်		၁	၃၆		၅	၂		၃	

သမိုင်းဝင်ထင်ရှားသော အဆောက်အဦနှင့်နေရာများ

၅၅။ လပွတ္တာမြို့နယ်ရှိသော သမိုင်းဝင်ထင်ရှားသော အဆောက်အဦနှင့် နေရာများမှာ အောက်ပါအတိုင်းဖြစ်ပါသည် -

စဉ်	ရှေးဟောင်းသမိုင်းဝင်			အခြားအထင် ကရနေရာများ	မှတ်ချက်
	စေတီပုထိုးများ	ဘုန်းတော်ကြီးကျောင်းများ	အခြား		
၁	၃	၂			

အခန်း(၉)

ဒေသဖွံ့ဖြိုးရေးဆိုင်ရာအချက်အလက်များ

ဒေသဖွံ့ဖြိုးရေးလုပ်ငန်းများ ဆောင်ရွက်နိုင်မှုအခြေအနေ

၅၆။ လပွတ္တာမြို့နယ်၏ ဒေသဖွံ့ဖြိုးရေးလုပ်ငန်းများ ဆောင်ရွက်မှု အခြေအနေမှာ အောက်ပါအတိုင်းဖြစ်ပါသည်-

- (က) ကျေးလက်ဒေသဖွံ့ဖြိုးတိုးတက်ရေးဦးစီးဌာနနှင့် ကျေးလက်လမ်းဖွံ့ဖြိုးတိုးတက်ရေးဦးစီးဌာနဆောင်ရွက်သည့် လုပ်ငန်းများ
- (ခ) မြို့- ကျေးလက်၊ ကျေးရွာချင်းဆက်လမ်းများ

စဉ်	လမ်းအရေအတွက်	အရှည် (မိုင်-ဖာလုံ)	အမျိုးအစား										မှတ်ချက်		
			ကတ္တရာ		ကျောက်ချော		မြေသား		ဂဝံ		ကွန်ကရစ်				
			အရေအတွက်	မိုင်/ဖာလုံ	အရေအတွက်	မိုင်/ဖာလုံ	အရေအတွက်	မိုင်/ဖာလုံ	အရေအတွက်	မိုင်/ဖာလုံ	အရေအတွက်	မိုင်/ဖာလုံ			
၁	၄	၀/၅.၀၆			၂	၀/၅.၀၆									

(၂) တံတားများ
မရှိပါ။

(၃) သောက်သုံးရေရရှိရေးလုပ်ငန်း

စဉ်	လုပ်ငန်းတည် နေရာ	အမျိုးအစားနှင့်အတိုင်းအတာ						အကျိုးပြု အိမ်ခြေ
		ရေ ကန်	ရေ တွင်း	အပိစိ တွင်း	လျှို ပိတ်	မြစ်ရေ တင်	အခြား	
၁	သိုင်းကုန်း	၁						၁၂၂
၂	ကံသာ	၁						၁၂၁
၃	ညောင်ချောင်း	၁						၉၄
၄	ကန့်ဘလားချောင်း	၁						၃၆
၅	မန်းတောင်	၁						၈၀
၆	ကျောက်အိုင်	၁						၁၁၀
၇	ငဖော်	၁						၈၀
၈	ကျွန်းကလေး	၁						၁၀၇
၉	လိပ်အိုင်	၁						၁၅၇
၁၀	ခရေကုန်း	၁						၄၇၇
၁၁	ကြာကန်						၁	၆၈၀
၁၂	ကျောက်မှော်						၁	၄၇၇
၁၃	ကျောင်းသစ်						၁	၇၀
၁၄	ရွှေပြည်သာ						၁	၂၇၃
၁၅	သာလိကာကုန်း						၁	၂၆၉
	မြို့နယ်ချုပ်	၁၀					၅	၃၁၅၃

(၄) လျှပ်စစ်မီးလင်းရေးလုပ်ငန်း(ကျေးလက်)

မရှိပါ။

(၅) မြစ်မီးရောင်ကျေးရွာစီမံကိန်းလုပ်ငန်း

မရှိပါ။

(၆) ကျေးလက်အိမ်ယာဖွံ့ဖြိုးရေးလုပ်ငန်း

မရှိပါ။

(၇) ကျေးလက်အိမ်သာလုပ်ငန်း
မရှိပါ။

(ခ) အစိုးရနှင့်ပြည်သူ့ဆောင်ရွက်သည့် ဒေသဖွံ့ဖြိုးရေး
လုပ်ငန်းများ

စဉ်	လုပ်ငန်း တည်နေရာ	လုပ်ငန်း အမည်	အရွယ်အစား /အရှည်	ကုန်ကျငွေ			ငြီးစီး ရက်
				အစိုးရ	ပြည်သူ	ပေါင်း	
၁	ရွေးစုစည်း	ကွန်ကရစ်လမ်း	၈၇၅'x ၈'x၆"	၁၅.၀၀	၃.၀၀	၁၈.၀၀	၁၇.၁၀.၂၀၂၃
၂	အတွင်းရေဆိုင်	ကွန်ကရစ်လမ်း	၈၇၅'x ၈'x၆"	၁၅.၀၀	၃.၀၀	၁၈.၀၀	၃၁.၁၀.၂၀၂၃
၃	ပျဉ်ထောင်တွင်း	ကွန်ကရစ်လမ်း	၅၂၀'x၁၂'x၆"	၁၅.၀၀	၃.၀၀	၁၈.၀၀	၁၅.၁၁.၂၀၂၃
၄	ငဖော်	ကွန်ကရစ်လမ်း	၃၆၀၀'x၁၀'x ၁' ၆"	၁၅.၀၀	၃.၀၀	၁၈.၀၀	၁၂.၃.၂၀၂၄
၅	ရွာသစ်	ကွန်ကရစ်လမ်း	၁၁၁၀'x၆'x၆"	၁၅.၀၀	၃.၀၀	၁၈.၀၀	၁၇.၁၀.၂၀၂၃
၆	ကန့်ဘလား	ကွန်ကရစ်လမ်း	၂(၉၅၃'x၃')x ၆"	၁၅.၀၀	၃.၀၀	၁၈.၀၀	၁၇.၁၀.၂၀၂၃
၇	ကျောက်တန်းလေး	ကွန်ကရစ်လမ်း	၂၀၀'x၇'x၆"	၁၅.၀၀	၃.၀၀	၁၈.၀၀	၃၁.၁၂.၂၀၂၃
၈	သနပ်ဖက်	ကွန်ကရစ်လမ်း	၁၁၁၀'x၆'x၆"	၁၅.၀၀	၃.၀၀	၁၈.၀၀	၂၀.၁၀.၂၀၂၃
၉	ကရင်မချောင်း	ကွန်ကရစ်လမ်း	၁၁၁၀'x၆'x၆"	၁၅.၀၀	၃.၀၀	၁၈.၀၀	၁၅.၁၁.၂၀၂၃
၁၀	ညောင်ချောင်း	ကွန်ကရစ်လမ်း	၁၅၁၀'x၄'x၆"	၁၅.၀၀	၃.၀၀	၁၈.၀၀	၁၅.၁၁.၂၀၂၃
မြို့နယ်ချုပ်				၁၅၀.၀၀	၃၀.၀၀	၁၈၀.၀၀	

မြို့ပြစီမံကိန်း(TownPlan)နှစ်(၃၀)အတွက်မြေအသုံးချမှုဆိုင်ရာ လျာထားချက်

၅၈။ လပွတ္တာမြို့နယ်တွင်း မြို့ပြစီမံကိန်း(Town Plan)နှစ်(၃၀)အတွက်
မြေအသုံးချမှုဆိုင်ရာ လျာထားခြင်း မရှိပါ။

အခန်း(၁၀)

အထွေထွေ

၅၉။ အခြားတင်ပြလိုသောအချက်များ
မရှိပါ။

နိဂုံး

၆၀။ လပွတ္တာမြို့နယ်၏ ဒေသဆိုင်ရာအချက်အလက်များကို ဌာနဆိုင်ရာ
များမှ ပေးပို့သော အချက်အလက်များ၊ ဒေသဆိုင်ရာ အချက်အလက်
စာစောင်များ၊ မှတ်တမ်းများအပေါ်တွင် အခြေခံလျက် အကျဉ်းချုံးပြုစု
ထားခြင်းဖြစ်ပါသည်။ ဒေသဆိုင်ရာအချက်အလက်များအား မှတ်တမ်းတင်
စုစည်းတင်ပြခြင်းအားဖြင့် လပွတ္တာမြို့နယ် တစ်ခုလုံး၏ အချက်အလက်နှင့်
ဖွံ့ဖြိုးတိုးတက်မှုအခြေအနေများကို လေ့လာသိရှိနိုင်ပြီး မိမိတို့၏လုပ်ငန်းများ
ကို အထောက်အကူပြုမည်ဖြစ်ပါကြောင်း တင်ပြအပ်ပါသည်။

မြို့နယ်အုပ်ချုပ်ရေးမှူး
မြို့နယ်အထွေထွေအုပ်ချုပ်ရေးဦးစီးဌာန
လပွတ္တာမြို့နယ်

ရက်စွဲ၊ ၂၀၂၄နှစ်၊ မတ်လ (၃၁)ရက်