

ဧရာဝတီတိုင်းဒေသကြီး

မြန်အောင်ခရိုင်

မြို့နယ်အထွေထွေအုပ်ချုပ်ရေးဦးစီးဌာန

မြန်အောင်မြို့နယ်

ဒေသဆိုင်ရာအချက်အလက်များ

ရက်စွဲ၊ ၂၀၂၄ ခုနှစ်၊ မတ်လ (၃၁) ရက်

ကန့်သတ်
မာတိကာ
အပိုင်း(၁)

စဉ်	အကြောင်းအရာ	စာမျက်နှာ	
		မှ	ထိ
	မြေပုံ		
	အခန်း(၁) နိဒါန်း နှင့် ဒေသသမိုင်း	၁	၂
၁။	နိဒါန်း	၁	၂
၂။	ဒေသသမိုင်းအကျဉ်း	၂	
	အခန်း(၂) ပထဝီဝင်အနေအထား	၃	၅
၃။	တည်နေရာနှင့် အကျယ်အဝန်း	၃	
၄။	နယ်နိမိတ်	၃	
၅။	မြေမျက်နှာသွင်ပြင်	၄	
၆။	ရေဆင်း	၄	
၇။	ပင်လယ်ရေမျက်နှာပြင်အထက်အမြင့်	၅	
	အခန်း(၃) ရာသီဥတုနှင့်သဘာဝပတ်ဝန်းကျင်	၅	၇
၈။	ရာသီဥတု	၆	
၉။	သဘာဝပေါက်ပင်	၆	
၁၀။	တောရိုင်းတိရစ္ဆာန်များ	၆	
၁၁။	သဘာဝပတ်ဝန်းကျင်လက်ရှိအခြေအနေ	၆	
၁၂။	သဘာဝပတ်ဝန်းကျင်ထိန်းသိမ်းရေးလုပ်ငန်းများ	၆	

စဉ်	အကြောင်းအရာ	စာမျက်နှာ	
		မှ	ထိ
၁၃။	သဘာဝဘေးအန္တရာယ်ကျရောက်မှု	၇	
	အခန်း(၄) လူဦးရေဆိုင်ရာအချက်အလက်များ	၈	၁၂
၁၄။	နေထိုင်သည့်တိုင်းရင်းသားလူမျိုးစုများ	၈	
၁၅။	အိမ်ခြေ ၊ အိမ်ထောင်စုနှင့်လူဦးရေ (က)အိမ်ခြေ/အိမ်ထောင်စု (ခ)လူဦးရေ	၉ ၉ ၉	
၁၆။	လူဦးရေတိုးနှုန်းနှင့် ကျား/မ အချိုး (က)လူဦးရေတိုးနှုန်းနှင့်ကျား/မ အချိုး (ခ)မွေးဖွား၊သေဆုံး၊ပြောင်းဝင်၊ပြောင်းထွက်လူဦးရေ	၁၀ ၁၀ ၁၁	
၁၇။	ကိုးကွယ်သည့်ဘာသာ	၁၁	
၁၈။	နိုင်ငံခြားသားများနေထိုင်မှု	၁၂	
	အခန်း(၅) အုပ်ချုပ်ရေးဆိုင်ရာအချက်အလက်များ	၁၂	၁၄
၂၀။	ရွေးကောက်ပွဲဆိုင်ရာ ကိစ္စရပ်များ (က)မြို့နယ်ရွေးကောက်ပွဲကော်မရှင်အဖွဲ့ခွဲအဖွဲ့ဝင် စာရင်း (ခ) ဆန္ဒမဲပေးပိုင်ခွင့်ရှိသူဦးရေ (ဂ) နိုင်ငံရေးပါတီများ (ဃ)ရွေးချယ်ခံရသောလွှတ်တော်ကိုယ်စားလှယ်များ	၁၃ ၁၃ ၁၄ ၁၄	

စဉ်	အကြောင်းအရာ	စာမျက်နှာ	
		မှ	ထိ
	အခန်း(၆) စီးပွားရေးဆိုင်ရာ အချက်အလက်များ	၁၅	
၂၁။	စီးပွားရေးဆိုင်ရာ ခြုံငုံသုံးသပ်ချက်	၁၅	
၂၂။	မြေအသုံးချမှု	၁၆	
၂၃။	ဆည်မြောင်းတာဝန်များနှင့်ဆည်ရေသောက်ဧရိယာ	၁၇	
	(က) ကိုယ့်အားကိုယ်ကိုးဆည်များ	၁၇	
	(ခ) မြစ်ရေတင်စီမံကိန်းများ	၁၇	
	(ဂ) တံတားများ/ရေထိန်းတံခါးများ	၁၇	
၂၄။	စိုက်ပျိုးရေးလုပ်ငန်း	၁၇	
	(က) အဓိကသီးနှံ(၁၀)မျိုးစိုက်ပျိုးထုတ်လုပ်မှု	၁၈	
	(ခ) နှစ်ရှည်သီးနှံစိုက်ပျိုးမှုအခြေအနေ	၁၉	
	(ဂ) အခြားဈေးကွက်ဝင်သီးနှံများစိုက်ပျိုးထုတ်လုပ်မှု	၁၉	
	(ဃ) လယ်ယာသုံးစက်ကိရိယာသုံးစွဲမှုအခြေအနေ		
	(င) လယ်ယာသုံးထယ်၊ ထွန်နှင့်ကျွဲနွားကောင်ရေ	၂၀	
	(စ) ဒေသတွင်းဆန်ဖူလုံမှုရာခိုင်နှုန်း	၂၀	
	(ဆ) ဒေသတွင်းဆီဖူလုံမှု ရာခိုင်နှုန်း	၂၁	
		၂၂	

စဉ်	အကြောင်းအရာ	စာမျက်နှာ	
		မှ	ထိ
၂၅။	မွေးမြူရေးလုပ်ငန်း	၂၂	
	(က) မွေးမြူရေးဇုန်များ	၂၂	
	(ခ) မြို့မွေးမြူရေး(ကောင်ရေ)	၂၃	
	(ဂ) မြို့အသားထုတ်လုပ်မှု(ပိဿာ)	၂၃	
	(ဃ) မြို့ကြက်/ဘဲ/ငှက်ထုတ်လုပ်မှု(လုံး)	၂၄	
	(င) နို့ထွက်ပစ္စည်းထုတ်လုပ်မှု	၂၄	
	(စ)မြို့နယ်ငါး/ပုစွန်မွေးမြူမှုအခြေအနေ	၂၅	
	(ဆ) ရေချို၊ ရေငန်းငါးဖမ်းလုပ်ငန်းမှ အသားထုတ်လုပ်မှု	၂၅	
၂၆။	စက်မှုလက်မှုလုပ်ငန်း	၂၅	
	(က) စက်မှုဇုန်များ	၂၅	
	(ခ) မြို့ရှိစက်ရုံများ	၂၆	
	(ဂ) မြို့ရှိအလုပ်ရုံများ	၂၇	၂၈
	(ဃ) အိမ်တွင်းစက်မှုလက်မှုလုပ်ငန်းများ	၂၈	၂၉
၂၇။	သစ်တောလုပ်ငန်းဆောင်ရွက်မှုအခြေအနေ	၂၉	
	(က) သစ်တောများ	၂၉	
	(ခ) စီးပွားဖြစ်သစ်တောစိုက်ခင်း	၃၀	
	(ဂ) သစ်ထုတ်လုပ်မှု	၃၀	
	(ဃ) သစ်တောထွက်ပစ္စည်းများ	၃၁	

စဉ်	အကြောင်းအရာ	စာမျက်နှာ	
		မှ	ထိ
၂၈။	တွင်းထွက်ပစ္စည်းထုတ်လုပ်မှုလုပ်ငန်း	၃၂	
	(က) ဓါတ်သတ္တုတူးဖော်ထုတ်လုပ်မှု	၃၂	
	(ခ) ကျောက်မျက်တူးဖော်ထုတ်လုပ်မှု	၃၂	
၂၉။	စွမ်းအင်နှင့်လျှပ်စစ်ကဏ္ဍ	၃၂	
	(က) ဓာတ်ဆီ/ဒီဇယ် အရောင်းဆိုင်များ	၃၂	၃၃
	(ခ) သဘာဝဓါတ်ငွေ့ပိုက်လိုင်း	၃၃	
	(ဂ) သဘာဝဓါတ်ငွေ့အရောင်းဆိုင်များ	၃၃	
၃၀။	ပို့ဆောင်ရေးနှင့်လမ်းပန်းဆက်သွယ်ရေးလုပ်ငန်း	၃၃	
	(က) လေကြောင်းလမ်း	၃၃	
	(ခ) ရေကြောင်းလမ်း	၃၄	
	(ဂ) ရထားလမ်းနှင့်ဘူတာရုံများ	၃၄	
	(ဃ) ကားဂိတ်များ	၃၄	၃၆
၃၁။	ပြည်သူ့ဆောက်လုပ်ရေးလုပ်ငန်းများ	၃၆	
	(က) ကားလမ်းများ	၃၆	၃၇
	(ခ) မြို့ချင်းဆက်လမ်းများ	၃၇	၃၈
	(ဂ) တံတားများ	၃၉	၄၀
	(ဃ) လမ်း/တံတားသုံးစက်ကိရိယာများ	၄၁	
၃၂။	ဟိုတယ်နှင့်ခရီးသွားလုပ်ငန်း	၄၁	
	(က) ဟိုတယ်	၄၁	

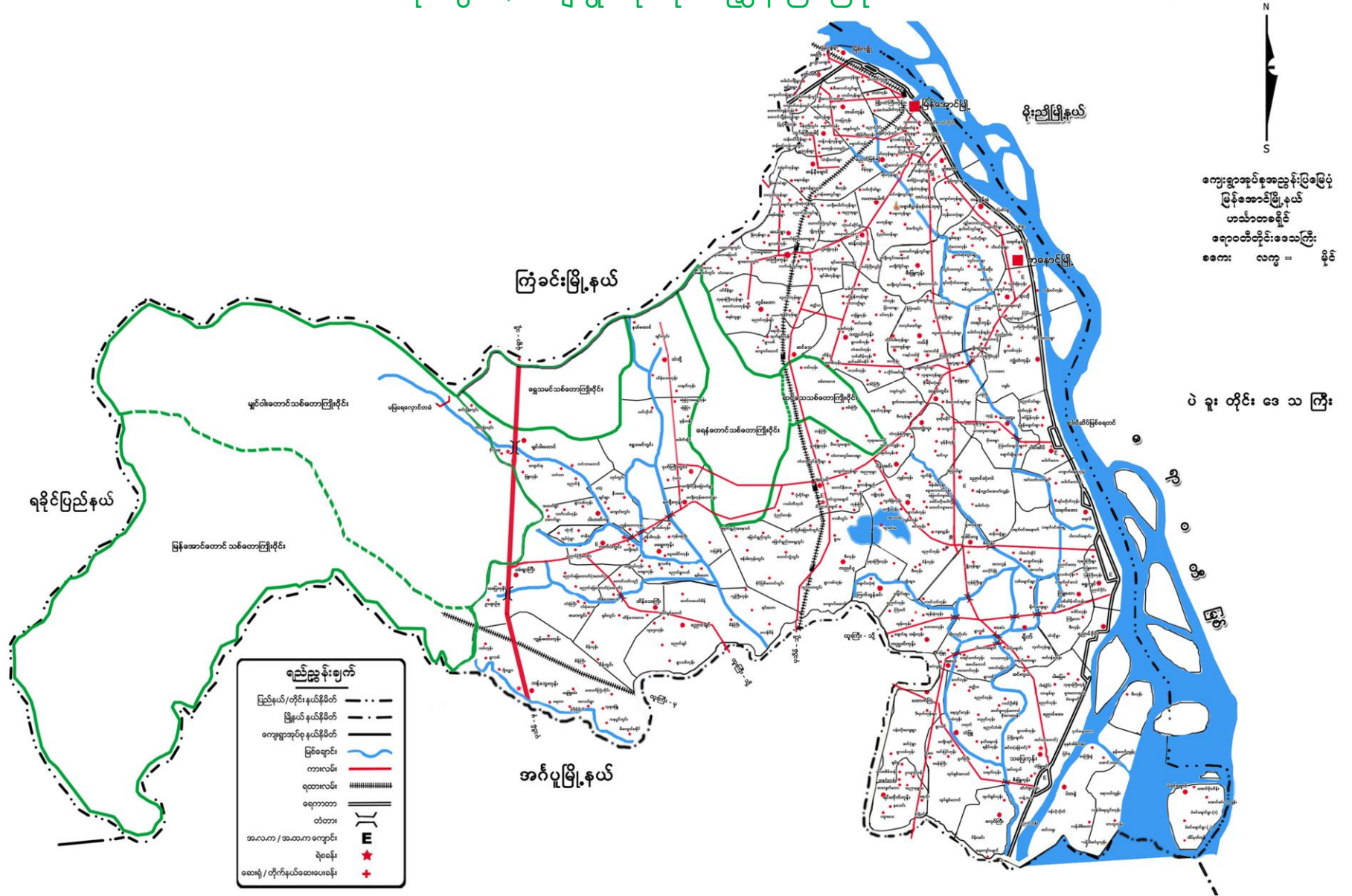
စဉ်	အကြောင်းအရာ	စာမျက်နှာ	
		မှ	ထိ
	(ခ) မိုတယ်၊အင်း၊ တည်းခိုခန်း	၄၁	
	(ဂ)) ကမ်းခြေ/ အပန်းဖြေနေရာ	၄၁	
၃၃။	သမဝါယမအသင်းများ	၄၂	
၃၄။	စီးပွားရေးဆိုင်ရာ အခြေခံအဆောက်အအုံများ	၄၂	
	(က) ကုမ္ပဏီ၊ကုန်စည်ဒိုင်၊ပွဲရုံ၊ဈေးနှင့်ကုန် တိုက်များ	၄၂	၄၃
	(ခ) ဘဏ်များ		
	(ဂ) စတိုးဆိုင်နှင့်အရောင်းဆိုင်များ	၄၄	
		၄၄	၄၅
၃၅။	စည်ပင်သာယာရေးလုပ်ငန်းများ	၄၅	
	(က)ဈေးလုပ်ငန်း	၄၅	
	(ခ)သောက်သုံးရေရရှိရေးလုပ်ငန်း	၄၆	
	(ဂ)သန့်ရှင်းရေးလုပ်ငန်း	၄၆	
	(ဃ)လမ်း၊တံတားလုပ်ငန်း	၄၇	
	(င)လမ်း၊တံတားသုံးစက်ကိရိယာများ	၄၈	
၃၆။	ပုံနှိပ်လုပ်ငန်းနှင့် မီဒီယာလုပ်ငန်းများ	၄၈	
	(က) ပုံနှိပ်လုပ်ငန်းနှင့် တေးသံသွင်း၊ ဗွီဒီယို	၄၈	
	(ခ) မီဒီယာလုပ်ငန်းများ	၄၈	
၃၇။	ပြည်တွင်းအသတ်ထုတ်လုပ်မှုနှင့်ဝန်ဆောင်မှုတန်ဖိုး	၄၉	
၃၈။	လူတစ်ဦးချင်းဝင်ငွေ	၄၉	

စဉ်	အကြောင်းအရာ	စာမျက်နှာ	
		မှ	ထိ
၃၉။	အသက်မွေးဝမ်းကြောင်းလုပ်ငန်းအလိုက် အလုပ်လုပ် သူဦးရေ	၅၀	
၄၀။	အလုပ်လုပ်နိုင်သူဦးရေနှင့်အလုပ်လက်မဲ့ဦးရေ	၅၁	
	အခန်း(၇) လူမှုရေးဆိုင်ရာ အချက်အလက်များ	၅၁	
၄၁။	ပညာရေးကဏ္ဍ (က) အဆင့်မြင့်ပညာ (ခ) အခြေခံပညာ (ဂ) မူလတန်းကြိုကျောင်း (ဃ) ဘုန်းတော်ကြီးသင်ပညာရေးကျောင်း (င) ကျောင်းနေအရွယ်ကလေးများ ကျောင်းအပ်နှံမှု (စ) တက္ကသိုလ်ဝင်တန်းအောင်မြင်မှု (ဆ) စာတတ်မြောက်မှု ရာခိုင်နှုန်း (ဇ) သင်ကြားမှု သင်ယူမှုအထောက်အကူပြုစာသင် ခန်းများဖွင့်လှစ်နိုင်မှု (ဈ) စာကြည့်တိုက်များဖွင့်လှစ်နိုင်မှု	၅၁ ၅၁ ၅၂ ၆၁ ၆၁ ၆၁ ၆၂ ၆၃ ၆၃ ၆၅	၆၀ ၆၄
၄၂။	ကျန်းမာရေးကဏ္ဍ (က) ဆေးရုံများ (ခ) ဆေးပေးခန်းများ (ဂ) ကျေးလက်ကျန်းမာရေးဌာန/ဌာနခွဲ	၆၅ ၆၆ ၆၇ ၆၈	၇၀

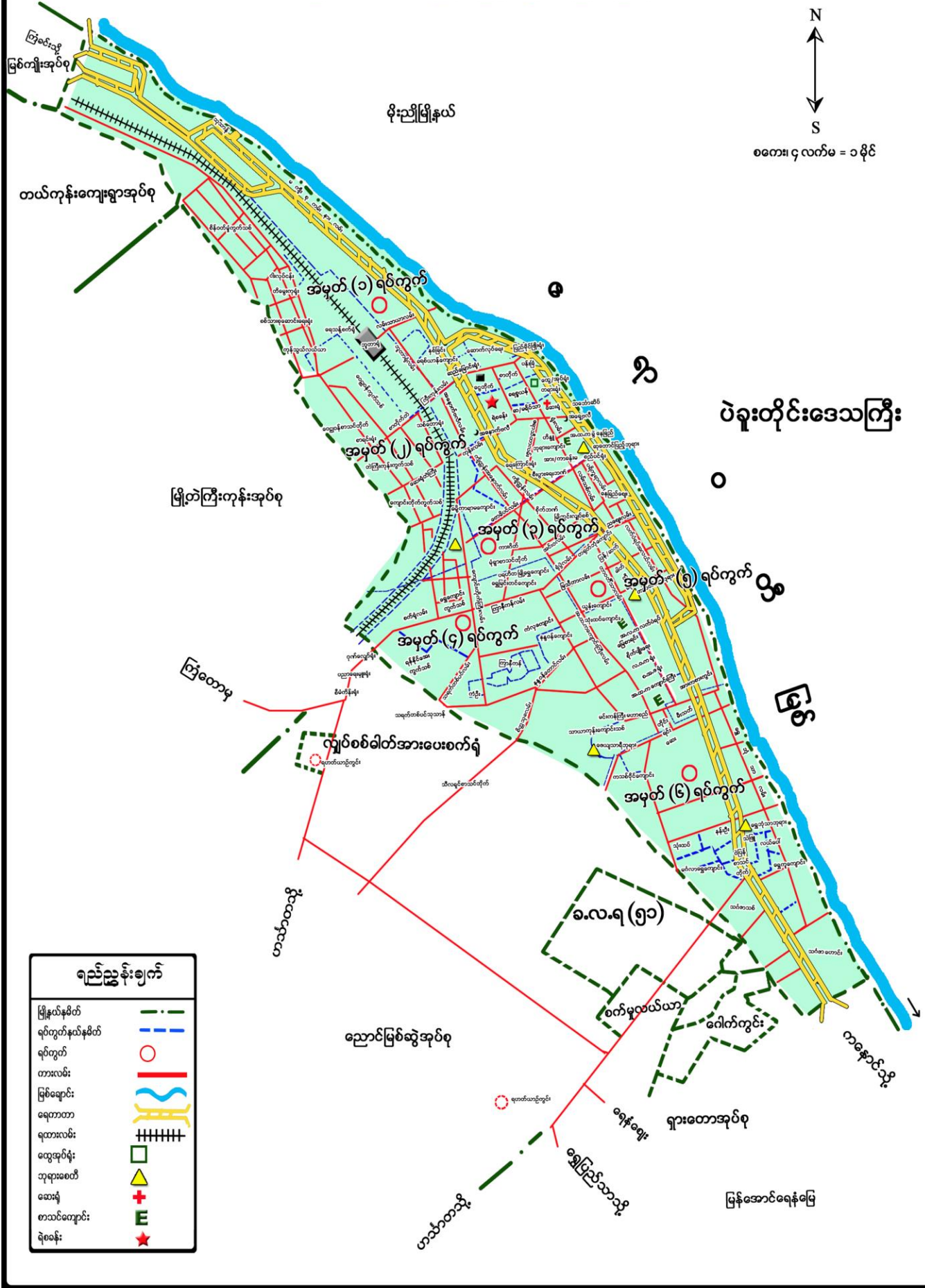
စဉ်	အကြောင်းအရာ	စာမျက်နှာ	
		မှ	ထိ
	(ဃ) ကျန်းမာရေးစောင့်ရှောက်မှု	၇၁	
	(င) ဒေသတွင်း အများဆုံးဖြစ်တတ်သောရောဂါများ	၇၂	
	(စ) HIV/ AIDS-ရောဂါ ဖြစ်ပွား/ သေဆုံးဦးရေ	၇၂	
	(ဆ) ကျန်းမာရေးဆိုင်ရာ အညွှန်းကိန်းများ	၇၃	
၄၃။	လူမှုရေးအသင်းအဖွဲ့များ	၇၃	
	(က) INGO	၇၄	
	(ခ) NGO (ဦးရေ)	၇၅	
	(ဂ) အသင်းအဖွဲ့များ	၇၅	၇၉
၄၄။	အားကစားနှင့်ဖျော်ဖြေရေးလုပ်ငန်းများ	၇၉	
	အခန်း(၈)	၈၀	၉၁
	ဘာသာရေးဆိုင်ရာအချက်အလက်များ		
၄၅။	ဗုဒ္ဓဘာသာဆိုင်ရာအဆောက်အဦများနှင့်သာသနာဝင် ပုဂ္ဂိုလ်များ	၈၀	
	(က) သာသနိကအဆောက်အဦများ	၈၀	
	(ခ) ရဟန်းသံဃာနှင့်သီလရှင်များ	၈၀	
	(ဂ) ထင်ရှားသည့်ဘုရား၊စေတီ၊ပုထိုးများ	၈၁	
	(ဃ) ထင်ရှားသည့်ဘုန်းတော်ကြီးကျောင်းများ	၈၁	၈၂

စဉ်	အကြောင်းအရာ	စာမျက်နှာ	
		မှ	ထိ
၄၆။	အခြားဘာသာရေးအဆောက်အဦများ	၈၂	
၄၇။	သမိုင်းဝင်ထင်ရှားသောအဆောက်အဦနှင့်နေရာများ	၈၃	
	အခန်း(၉) ဒေသဖွံ့ဖြိုးရေးဆိုင်ရာအချက်အလက်များ	၈၄	
၄၈။	ဒေသဖွံ့ဖြိုးရေးလုပ်ငန်းများဆောင်ရွက်နိုင်မှုအခြေအနေ (က) ကျေးလက်ဒေသဖွံ့ဖြိုးတိုးတက်ရေးဦးစီးဌာန နှင့် ကျေးလက်လမ်းဦးစီးဌာနမှ ဆောင်ရွက်သည့် လုပ်ငန်းများ (ခ) အစိုးရနှင့်ပြည်သူ့ဆောင်ရွက်သည့်ဒေသဖွံ့ဖြိုးရေး လုပ်ငန်းများ	၈၄ ၈၈	၈၇ ၉၀
၄၉။	မြို့ပြစီမံကိန်း(TownPlan)နှစ်(၃၀)အတွက် မြေအသုံးချမှု ဆိုင်ရာလျာထားမှု	၉၁	
	အခန်း(၁၀) အထွေထွေ	၉၂	
၅၀။	အခြားတင်ပြလိုသောအချက်များ	၉၂	
၅၁။	နိဂုံး	၉၂	

ရောဝတီတိုင်းဒေသကြီး၊ မြန်အောင်ခရိုင်၊ မြန်အောင်မြို့နယ်၊ ရပ်ကွက်/ကျေးရွာအုပ်စု အညွှန်းပြမြေပုံ



ဧရာဝတီတိုင်းဒေသကြီး၊ မြန်အောင်ခရိုင်၊ မြန်အောင်မြို့နယ်၊ မြန်အောင်မြို့၊ မြို့အကွက်ချမြေပုံ



N
↑
↓
S
စကေး၊ ၄ လက်မ = ၁ မိုင်

ရည်ညွှန်းချက်	
မြို့နယ်နယ်နိမိတ်	---
ရပ်ကွက်နယ်နိမိတ်	---
ရပ်ကွက်	○
တားလမ်း	—
မြစ်ချောင်း	~
ရေတာတာ	
ရထားလမ်း	□
ကျေးအုပ်စု	△
ဘုရားစေတီ	+
ဆေးရုံ	E
စာသင်ကျောင်း	E
ရဲစခန်း	★

ဧရာဝတီတိုင်းဒေသကြီး၊ မြန်အောင်ခရိုင်၊ မြန်အောင်မြို့နယ်၊ ကနောင်မြို့၊ မြို့အကွက်ချမြေပုံ

↑
↓
S
စကေး ၄ လက်မ = ၁ မိုင်

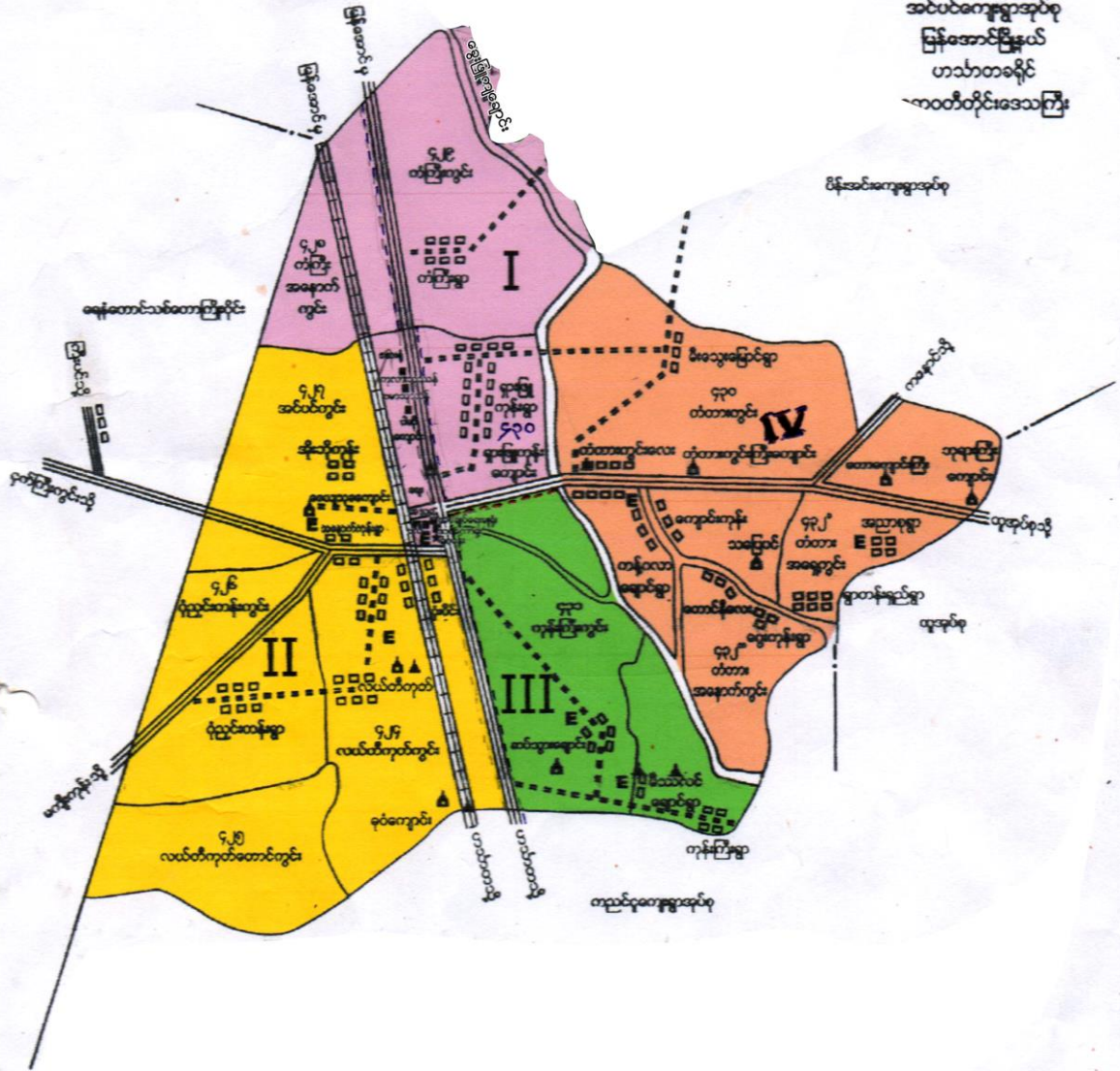


အဓိကဓာတ်	
မြို့နယ်နိမိတ်	---
ခရိုင်နယ်နိမိတ်	---
ရပ်ကွက်နယ်နိမိတ်	○
တားဆီးရံ	—
မြစ်ချောင်း	~
ရေတာတာ	
ရထားလမ်း	—+—
ဘုရားစေတီ	▲
ဆေးရုံ	+
စာသင်ကျောင်း	E
ရဲစခန်း	★

ရှေ့တိုင်းဒေသကြီး၊ မြန်အောင်ခရိုင်၊ မြန်အောင်မြို့နယ်၊
အင်ပင်မြို့၊ မြို့အကွက်ချမြေပုံ



တွင်းအညွှန်းပြမြေပုံ
အင်ပင်ကျေးရွာအုပ်စု
မြန်အောင်မြို့နယ်
ဟင်္သာတခရိုင်
ရှေ့တိုင်းဒေသကြီး



အညွှန်းဇယား

-----	ကျေးရွာအုပ်စုကြေးနယ်နိမိတ်
~~~~~	တွင်းကြေးနယ်နိမိတ်
+++++	ရထားလမ်း
=====	တားလမ်း
=====	ကျေးရွာရင်းဆက်လမ်း
▲	ဘုရား/စေတီ
▲	ဘုန်းတော်ကြီးအကျောင်း
E	စာသင်ကျောင်း
□□	လူနေအိမ်များ

- အမှတ်(၁) ရပ်ကွက်
- အမှတ်(၂) ရပ်ကွက်
- အမှတ်(၃) ရပ်ကွက်
- အမှတ်(၄) ရပ်ကွက်

# မြန်အောင်မြို့နယ်ဒေသဆိုင်ရာအချက်အလက်များ

## အခန်း(၁)

### နိဒါန်းနှင့်ဒေသသမိုင်း

#### နိဒါန်း

၁။ အထွေထွေအုပ်ချုပ်ရေးဦးစီးဌာနသည် ပြည်ထဲရေးဝန်ကြီးဌာနအောက်ရှိ ဌာနတစ်ခုဖြစ်ပြီး တရားဥပဒေစိုးမိုးရေးနှင့် ရပ်ရွာအေးချမ်းသာယာရေး၊ နိုင်ငံတော်အစိုးရ၏ မူဝါဒများ အကောင်အထည်ဖော်ရေး၊ ကောင်းမွန်သောအုပ်ချုပ်ရေးစနစ်ဖော်ဆောင်ရေး၊ ပြည်သူ့ဗဟိုပြုဒေသဖွံ့ဖြိုးရေးလုပ်ငန်းများ ဆောင်ရွက်ရေး ရည်မှန်းချက်တာဝန်များကို အောင်မြင်အောင် ဆောင်ရွက်လျက်ရှိပါသည်။

အထွေထွေအုပ်ချုပ်ရေးဦးစီးဌာနတွင် တာဝန်ထမ်းဆောင်ကြသည့် အဆင့် ဆင့်သော အရာထမ်း၊ အမှုထမ်းများသည် ရုံးချုပ်အဆင့်မှ အောက်ခြေ ရပ်ကွက်/ကျေးရွာအုပ်စု အဆင့်အထိ အထွေထွေအုပ်ချုပ်ရေးဦးစီးဌာနရုံး အသီးသီးတွင် တာဝန်ထမ်းဆောင်ကြပြီး နိုင်ငံတော် အုပ်ချုပ်ရေးယန္တရားချောမွေ့စွာ လည်ပတ်ရေးတွင် ပါဝင်ဆောင်ရွက်ခြင်း၊ ဝန်ကြီးဌာန၏ ရည်မှန်းချက် တာဝန်များ၊ အခြားဝန်ကြီးဌာနမှ ပေးအပ်သောတာဝန်များနှင့် ဒေသဆိုင်ရာ အစိုးရအဖွဲ့များမှပေးအပ်သော လုပ်ငန်းတာဝန်များကို ကျေပွန်စွာထမ်းဆောင် နေကြရသည်ဖြစ်ရာ ဒေသဆိုင်ရာအချက်အလက် များပြုစုထားရှိခြင်းသည် များစွာအရေးပါလာပါသည်။

ဒေသဆိုင်ရာ အချက်အလက်များပြုစုခြင်းဖြင့် မိမိတို့၏လုပ်ငန်း ဆောင်ရွက်ရာတွင် အထောက်အကူပြုသကဲ့သို့ အကြီးအကဲများ နယ်မြေသို့ ကွင်းဆင်းရာတွင်နယ်မြေ၏ အချက်အလက်များကို လွယ်ကူစွာ သိရှိနိုင်မည်ဖြစ်ပါသည်။ ဤစာအုပ်သည် မြန်အောင် မြို့နယ်၏ဒေသဆိုင်ရာ အချက်အလက်များ(၂၀၂၃ခုနှစ်ဇူလိုင်လမှ ၂၀၂၄ခုနှစ်မတ်လအထိ)သက်ဆိုင်ရာဌာနအသီးသီးမှပေးပို့သော ကိန်းဂဏန်းများနှင့်အညီ ပြုစုတင်ပြထားခြင်းဖြစ်ပါ သည်။

**ဒေသသမိုင်းအကျဉ်း**

၂။ မြန်အောင်မြို့နယ်သည် တတိယမြန်မာနိုင်ငံတော်ကို တည်ထောင်ခဲ့သော အလောင်းမင်းတရားကြီး ဦးအောင်ဇေယျသည် ရွှေဘိုမြို့ကိုအခြေခံပြီး မြန်မာနိုင်ငံတဝှမ်းလုံးကို စည်းရုံး သိမ်းသွင်းခဲ့ရာတွင် ဟံသာဝတီမွန်တပ်များကို ဧရာဝတီ မြစ်ကြောင်းအတိုင်း စုန်ဆင်းတိုက်ခိုက်ခဲ့ပါသည်။ မြန်မာသက္ကရာဇ် ၁၁၁၆ခုနှစ်၊ တပေါင်းလပြည့်ကျော် (၇)ရက်နေ့တွင် ပုဂံခေတ်အခေါ် ဂူထွဋ်မြို့၊ ညောင်ရမ်းခေတ်အခေါ် လွန်ဆေးမြို့သို့ တပ်တော် ဆိုက်ရောက် သိမ်းပိုက်တော်မူခဲ့ပါသည်။ ထိုမှ အစပြု၍ ဂူထွဋ် (ခေါ်) လွန်ဆေး မြို့တွင် ရန်အပေါင်းတို့ကို အလျင်အမြန်အောင်မြင် တော်မူသည့် အထိမ်းအမှတ်အဖြစ် မြို့အမည်ကို **မြန်အောင်မြို့** ဟု ပြင်ဆင် ခေါ်ဆိုခဲ့ရာ ယနေ့တိုင် ဖြစ်ပါသည်။ မြန်အောင်မြို့ ကို ပြည်ထဲရေးနှင့် သာသနာရေးဝန်ကြီးဌာန ၏ ၂၈-၂-၇၃ ရက်စွဲပါ စာအမှတ်၊ ၁၀၃/ ၂၂ / စိတ် (၁)ဖြင့် ထုတ်ပြန်သည့် အမိန့်ကြော်ငြာ စာနှင့် ပြည်ထဲရေးနှင့် သာသနာရေးဝန်ကြီးဌာန၏ ၃၀-၄-၇၃ ရက်စွဲပါ စာအမှတ်၊ ၁၀၃/၂၂ /စိတ် (၁)ဖြင့်ထုတ်ပြန်သည့် အမိန့်ကြော်ငြာစာ (ပြင်ဆင်ချက်) အရ ဖွဲ့စည်းခဲ့သည်။ **ကနောင်မြို့** ကို ပြည်ထဲရေးနှင့် သာသနာရေးဝန်ကြီးဌာန၏ ၃-၉-၇၃ ရက်စွဲပါစာအမှတ်၊ ၂/၂၇၁/ အထ(၂)ဖြင့် ထုတ်ပြန်သည့် အမိန့်ကြော်ငြာစာအရ ဖွဲ့စည်းခဲ့သည်။ **အင်ပင်မြို့**ကို ပြည်ထဲရေး ဝန်ကြီးဌာန၏ (၆-၉-၂၀၁၈) ရက်စွဲပါ စာအမှတ်၊ ပထရ/၈ (၂၆၇)/ ရေး ၁ ဖြင့် ထုတ်ပြန်သည့်အမိန့်ကြော်ငြာစာအရ ဖွဲ့စည်းပါသည်။



အခန်း(၂)

ပထဝီဝင် အနေအထား

တည်နေရာ နှင့်အကျယ်အဝန်း

၃။ မြန်အောင်မြို့နယ်သည် မြောက်လတ္တီတွဒ် ၁၈ ဒီဂရီ ၁၇ မိနစ် နှင့် ၁၈ ဒီဂရီ ၅၂ မိနစ် အကြား အရှေ့လောင်ဂျီတွဒ် ၉၅ ဒီဂရီ ၁၈ မိနစ်၊ ၉၅ ဒီဂရီ ၄၆ မိနစ် အကြားတွင် တည်ရှိပါသည်။ အရှေ့မှ အနောက်သို့(၄၇)မိုင်နှင့် တောင်မှမြောက်သို့ (၂၈)မိုင်ရှည်လျား ပါသည်။ မြန်အောင်မြို့နယ်နှင့် မြို့တို့၏ ဧရိယာ စတုရန်းမိုင်မှာ အောက်ပါအတိုင်း ဖြစ်ပါသည်-

စဉ်	မြို့နယ် အမည်	မြို့နယ် ဧရိယာ စတုရန်းမိုင်		ကျေးရွာ အုပ်စု စတုရန်းမိုင်	မြို့နယ် ဧရိယာ စတုရန်းမိုင်
		မြို့	ဧရိယာ		
၁	မြန်အောင်	မြန်အောင်	၂.၅၈၂	၅၈၄.၀၈၂	၅၈၆.၆၆၄
၂	မြန်အောင်	ကနောင်	၁.၃၈	-	၁.၃၈
၃	မြန်အောင်	အင်ပင်	၁၁.၂၇	-	၁၁.၂၇
မြို့နယ်ချုပ်			၁၅.၂၃၂	၅၈၄.၀၈၂	၅၉၉.၃၁၄

နယ်နိမိတ်

၄။ မြန်အောင်မြို့နယ်၏ အရှေ့ဘက်တွင် ဧရာဝတီမြစ် တောင်ဘက်တွင် အင်္ဂပူမြို့နယ် ထိစပ်လျက်ရှိပါသည်။ အနောက်ဘက် တွင် ရခိုင်ရိုးမနှင့် ထိစပ်လျက်ရှိပြီး မြောက်ဘက်တွင် ကြံခင်းမြို့နယ် တို့နှင့် နယ်နိမိတ်ထိစပ်လျက်ရှိပါသည်။

### မြေမျက်နှာသွင်ပြင်

၅။ မြန်အောင်မြို့နယ်၏ အရှေ့ဘက်တွင် ဧရာဝတီမြစ်သည် မြောက်မှ တောင်သို့ စီးဆင်းလျက်ရှိပြီး ဧရာဝတီမြစ်ရိုးတစ်လျှောက် မြောက်မှတောင်သို့ မြေမျက်နှာသွင်ပြင် ညီညာပြန့်ပြူးမှုရှိပြီး မြို့နယ် ၏ အနောက်ဘက်တွင် ကုန်းမြင့်များ၊ တောင်ကုန်း၊ တောင်စွယ်များ တည်ရှိသည်။ မြို့နယ်အတွင်း မမြေချောင်း ၊ ပဲစေ့ချောင်းများသည် အနောက်မှ အရှေ့သို့ စီးဆင်းပါသည်။

### ရေဆင်း

၆။ မြန်အောင်မြို့နယ်၏ အရှေ့ဘက်တွင် ဧရာဝတီမြစ်သည် မြောက်မှ တောင်သို့ (၂၈)မိုင် စီးဆင်း ပါသည်။ နွေ/မိုး သဘောများ၊ စက်လှေများ သွားလာနိုင်ပါသည်။ မြန်အောင်မြို့နယ်၏ မြောက်ဘက် ကြံခင်းမြို့နယ်၏နယ်စပ်တွင် ဖားတရှဉ်းချောင်းသည် မြို့နယ်နှင့်ထိစပ် ဧရိယာ(၄)မိုင်ခန့် အနောက်မှအရှေ့သို့ စီးဆင်းပါသည်။ မြို့နယ် အတွင်း ထင်ရှားသော ချောင်းအဖြစ် မမြေချောင်းသည် အနောက်ဘက် ရခိုင်ရိုးမတွင် ချောင်းဖျားခံ၍ မြို့နယ်အတွင်း (၃၅)မိုင်ခန့် ကွေ့ကောက်ဝင်ရောက် စီးဆင်းကာ အင်္ဂပူ မြို့နယ်အတွင်း ဆက်လက်ဖြတ်သန်း စီးဆင်းပါသည်။ မမြေချောင်းသည် နွေရာသီတွင် ရေအနက်(၁)ပေ ၊ (၁)ပေခွဲခန့်သာရှိသဖြင့် သင်္ဘော၊ စက်လှေ များ မသွားလာနိုင်ပါ။ မိုးရာသီတွင်လည်း ရေစီးကြမ်းသဖြင့် သင်္ဘော၊ စက်လှေများ မသွားလာနိုင်ပါ။ ရေချိုဖြစ်၍ သောက်သုံးရေ အဖြစ် အသုံးပြု နိုင်ပါသည်။

**ပင်လယ်ရေမျက်နှာပြင်အထက်အမြင့်**

၇။ မြန်အောင်မြို့နယ်သည် ပင်လယ်ရေမျက်နှာပြင် အထက် အမြင့်(၆၇)ပေ အထက်တွင် တည်ရှိပါသည်။

**အခန်း(၃)**

**ရာသီဥတုနှင့် သဘာဝပတ်ဝန်းကျင်**

**ရာသီဥတု**

၈။ မြန်အောင်မြို့နယ်သည်ပူအိုက်စိုစွတ်သောရာသီဥတုရှိပြီး အမြင့်ဆုံး အပူချိန် (၄၂)ဒီဂရီ စင်တီဂရိတ်နှင့် အနိမ့်ဆုံးအပူချိန်မှာ(၁၂)ဒီဂရီစင် တီဂရိတ် ဖြစ်ပါသည်။ နှစ်အလိုက်ဖြစ်ပေါ်ခဲ့သော မိုးရေချိန် နှင့် အပူချိန်မှာ အောက်ပါအတိုင်းဖြစ်ပါသည်-

စဉ်	ခုနှစ်	မိုးရေချိန်		အပူချိန်	
		မိုးရွာ ရက်	စုစုပေါင်း မိုးရေ ချိန်(လက်မ)	နွေရာသီ(.C)	ဆောင်းရာသီ (.C)
				အမြင့်ဆုံး	အနိမ့်ဆုံး
၁	၂၀၂၀	၉၂	၄၃.၅၇	၄၂	၁၂
၁	၂၀၂၁	၆၈	၃၃.၄၁	၄၀	၁၈
၃	၂၀၂၂	၇၅	၃၁.၂၃	၄၂	၁၈
၄	၂၀၂၃	၈၇	၄၂.၈၈	၄၄	၁၇
၅	၂၀၂၄	-	-	၄၀	၁၁

**သဘာဝပေါက်ပင်များ**

၉။ မြို့နယ်အတွင်း ပေါက်ရောက်သော အပင်များမှာ ကျွန်း၊ ပျဉ်းကတိုး၊ သစ်ယာ၊ အင်၊ ကညင်၊ အင်ကြင်း၊ မျောက်ချော၊ ဒီးဒူး၊ တောင်သရက်၊ ဖက်ဝန်း၊ မအူ၊ သင်းဝင်၊ ချဉ်ယုတ်၊ နှော၊ မျောက်ငို၊ နဘဲ၊ သပြေ၊ ဘုမ္မရာဇာ၊ နလင်ကျော်၊ ဆင်တုံးမနွယ်၊ ဘုန်းမသိမ်၊ ဆေးမြင်းခွာ၊ ဘင်္ဂံစသည့်အပင်များ ပေါက်ရောက် ပါသည်။

**တောရိုင်းတိရစ္ဆာန်များ**

၁၀။ မြန်အောင်မြို့နယ်တွင် တွေ့ရှိရသော တောရိုင်းတိရစ္ဆာန် များမှာ ဆင်၊ ပြောင်၊ ဆတ်၊ ဂျီ၊ သမင်၊ တောင်ဆိတ်၊ ဒေါင်း၊ ကျားသစ်၊ တောဝက်၊ တောခွေး၊ ယုန်၊ တောကြက်၊ တောကြောင်၊ ဒရယ်၊ဖြူ ၊ ရှဉ့် ၊ ဖွတ်၊ ပဒတ် စသည့်တွားသွားသတ္တဝါတို့ နေထိုင်ကျက်စားပါသည်။

**သဘာဝပတ်ဝန်းကျင်လက်ရှိအခြေအနေ**

၁၁။ မြန်အောင်မြို့နယ်၏ လက်ရှိ သဘာဝပတ်ဝန်းကျင် အခြေအနေမှာ သစ်တော ဖုံးလွှမ်းမှု (၃၉.၄၄%) ရှိပါသည်။ ၎င်းအနက်မှ ကြိုးဝိုင်း သစ်တောဖုံးလွှမ်းမှုမှာ (၃၉.၄၄%)ဖြစ်ပြီး ကြိုးပြင်ကာကွယ်တော ဖုံးလွှမ်းမှု မရှိပါ။

**သဘာဝပတ်ဝန်းကျင်ထိန်းသိမ်းရေးလုပ်ငန်းများ**

၁၂။ မြန်အောင်မြို့နယ်သည် သဘာဝပတ်ဝန်းကျင် ထိန်းသိမ်းရေး လုပ်ငန်းများအတွက် ကြိုးဝိုင်းတော (၁၅၇၇၁၉) ဧကရှိပါသည်။ သစ်တောစိုက်ခင်း တည်ထောင်နိုင်မှုမှာ ပုဂ္ဂလိက ကျွန်းစိုက်ခင်း (၃၅၀)ဧက၊ သစ်မာ (၇၉၄) ဧက၊ ကျေးရွာထင်းစိုက်ခင်း (၂၃၂)ဧက ဖြစ်ပါသည်။

**သဘာဝဘေးအန္တရာယ်ကျရောက်မှု**

၁၃။ မြန်အောင်မြို့နယ်အတွင်း ဧရာဝတီမြစ်၏ စိုးရိမ်ရေမှတ်မှာ (၆၇)ပေ ဖြစ်ပါသည်။ မြန်အောင်မြို့နယ်အတွင်း သဘာဝဘေး အန္တရာယ်ကျရောက်မှုမှာ ၂၀၂၃ခုနှစ်၊ ဧပြီလမှ ၂၀၂၄ ခုနှစ်၊ မတ်လ အထိ လေဘေး(၃)ကြိမ်၊ မီးဘေး(၆)ကြိမ်၊ ကမ်းပြို (၁) ကြိမ် ရင်ဆိုင် ကြုံတွေ့ခဲ့ရပြီး ပျက်စီးဆုံးရှုံးမှုမှာ အောက်ပါအတိုင်း ဖြစ်ပါသည်-

စဉ်	သဘာဝဘေး အန္တရာယ် အမည်	ဖြစ် ပွား ကြိမ်	သေ/ ပျောက် ဦးရေ	အဆောက် အဦပျက်စီး ဆုံးရှုံးမှု	ဆုံးရှုံးမှု တန်ဖိုး (ကျပ်သန်း)
၁	မုန်တိုင်းဘေး				
၂	ဆူနာမီဘေး				
၃	ငလျင်ဘေး				
၄	မီးဘေး	၆	-	၄	၅.၀၄
၅	ရေဘေး				
၆	လေပြင်းဘေး	၃	-	၅	၂.၇၆
၇	ကမ်းပြို	၁	-	၆	၁.၂
၈	မိုးကြိုး				
<b>ပေါင်း</b>		<b>၁၀</b>		<b>၁၅</b>	<b>၉.၀၀</b>

အခန်း(၄)

လူဦးရေဆိုင်ရာအချက်အလက်များ

နေထိုင်သည့်တိုင်းရင်းသားလူမျိုးစုများ

၁၄။ မြန်အောင်မြို့နယ်တွင်နေထိုင်ကြသော တိုင်းရင်းသား လူမျိုးစုများမှာ အောက်ပါအတိုင်းဖြစ်ပါသည်-

စဉ်	လူမျိုး	နေထိုင်သည့် လူဦးရေ	မြို့နယ်လူဦးရေ	မြို့နယ်လူဦးရေ၏ ရာခိုင်နှုန်း
၁	ကချင်	-	၂၁၉၂၇၃	-
၂	ကယား	-	။	-
၃	ကရင်	၁၁၂၄၁	။	၅.၁၃%
၄	ချင်း	၁၆၃၉	။	၀.၇၅%
၅	မွန်	-	။	-
၆	ဗမာ	၂၀၆၃၃၇	။	၉၄.၀၉%
၇	ရခိုင်	၃၈	။	၀.၀၂%
၈	ရှမ်း	၁၆	။	၀.၀၁%
ပေါင်း		၂၁၉၂၇၁	၂၁၉၂၇၃	၁၀၀.၀၀%

ကန့်သတ်

၉

အိမ်ခြေ၊ အိမ်ထောင်စု၊ လူဦးရေ

၁၅။ မြန်အောင်မြို့နယ်၏ ၂၀၂၄ ခုနှစ်၊ မတ်လကုန်အထိ အိမ်ခြေ၊ အိမ်ထောင်စု လူဦးရေမှာ အောက်ပါအတိုင်း ဖြစ်ပါသည်-

(က) အိမ်ခြေ/အိမ်ထောင်စု

စဉ်	အကြောင်းအရာ	အိမ်ခြေ	အိမ်ထောင်စု	ရပ်ကွက်	ကျေးရွာ အုပ်စု	ကျေးရွာ
၁	မြို့နေ	၈၃၁၈	၈၅၂၈	၁၅		
၂	ကျေးလက်နေ	၄၉၅၈၁	၅၀၄၃၉		၅၈	၄၉၄
	<b>မြို့နယ်ချုပ်</b>	<b>၅၇၈၉၉</b>	<b>၅၈၉၆၇</b>	<b>၁၅</b>	<b>၅၈</b>	<b>၄၉၄</b>

(ခ) လူဦးရေ

စဉ်	အကြောင်းအရာ	အသက်(၁၈)နှစ်အထက်			အသက်(၁၈)နှစ်အောက်			စုစုပေါင်း		
		ကျား	မ	ပေါင်း	ကျား	မ	ပေါင်း	ကျား	မ	ပေါင်း
၁	မြို့နေ	၁၁၂၆၅	၁၃၉၂၅	၂၅၁၉၀	၃၉၈၁	၃၇၆၆	၇၇၄၇	၁၅၂၄၆	၁၇၆၉၁	၃၂၉၃၇
၂	ကျေးလက်နေ	၆၅၆၇၁	၇၃၈၄၂	၁၃၉၅၁၃	၂၃၁၈၈	၂၃၆၃၅	၄၆၈၂၃	၈၈၈၅၉	၉၇၄၇၇	၁၈၆၃၃၆
	<b>မြို့နယ်ချုပ်</b>	<b>၇၆၉၃၆</b>	<b>၈၇၈၆၇</b>	<b>၁၆၄၇၀၃</b>	<b>၂၇၁၆၉</b>	<b>၂၇၄၀၁</b>	<b>၅၄၅၇၀</b>	<b>၁၀၄၁၀၅</b>	<b>၁၁၅၁၆၈</b>	<b>၂၁၉၂၇၃</b>

ကန့်သတ်

**လူဦးရေတိုးနှုန်းနှင့်ကျားမအချိုး**

၁၆။ မြန်အောင်မြို့နယ်၏ ၂၀၂၃ ခုနှစ်၊ ဧပြီလမှ ၂၀၂၄ ခုနှစ် မတ်လ အထိ လူဦးရေတိုးနှုန်း ကျား၊ မ အချိုးမှာ အောက်ပါ အတိုင်းဖြစ်ပါသည်-

(က) လူဦးရေတိုးနှုန်းနှင့်ကျားမအချိုး

စဉ်	မြို့နယ် / မြို့	ယခင်နှစ် လူဦးရေ	ယခုနှစ် လူဦးရေ	တိုးလာ ဦးရေ	တိုးနှုန်း	ကျား/မ အချိုး		
						ကျား	မ	အချိုး
၁	မြန်အောင်	၂၀၄၉၉၉	၂၀၅၆၁၀	၆၁၁	၀.၂၉	၂၃၉	၃၇၂	၁:၁.၅၅၆
၂	ကနောင်	၃၇၀၈	၃၇၀၇	-၁	-၀.၀၂	-၄	၃	၁:၁.၃၃
၃	အင်ပင်	၉၉၀၄	၉၉၅၆	၅၂	၀.၅၂	၂၈	၂၄	၁:၀.၈၅၇
မြို့နယ်ချုပ်		၂၁၈၆၁၁	၂၁၉၂၇၃	၆၆၂	၀.၃၀	၂၆၃	၃၉၉	၁:၁.၅၂



(ခ) မွေးဖွား၊သေဆုံး၊ပြောင်းဝင်၊ပြောင်းထွက်လူဦးရေ

စဉ်	မြို့နယ် / မြို့	မူလ လူဦးရေ	မွေးဖွား ဦးရေ	သေဆုံး ဦးရေ	ပြောင်းဝင်ဦးရေ	ပြောင်းထွက် ဦးရေ	လက်ရှိ လူဦးရေ
၁	မြန်အောင်	၂၀၅၆၀၁	၁၅၆	၁၄၇	၁၂	၁၂	၂၀၅၆၁၀
၂	ကနောင်	၃၇၁၀	၁	၄			၃၇၀၇
၃	အင်ပင်	၉၉၆၀	၆	၁၀		-	၉၉၅၆
မြို့နယ်ချုပ်		၂၁၉၂၇၁	၁၆၃	၁၆၁	၁၂	၁၂	၂၁၉၂၇၃

ကိုးကွယ်သည့်ဘာသာ

၁၇။ မြန်အောင်မြို့နယ်တွင် နေထိုင်ကြသူများ၏ ကိုးကွယ်သည့် ဘာသာ အလိုက် လူဦးရေမှာ အောက်ပါ အတိုင်းဖြစ်ပါသည်-

စဉ်	မြို့နယ်/ မြို့	ဗုဒ္ဓဘာသာ	ခရစ်ယာန်	ဟိန္ဒူဘာသာ	အစ္စလာမ်ဘာသာ	နတ်အခြား	ပေါင်း
၁	မြန်အောင်	၁၉၇၁၆၇	၇၀၃၉	၈၄	၁၃၂၀		၂၀၅၆၀၀
၂	ကနောင်	၃၆၇၉			၂၈		၃၇၀၇
၃	အင်ပင်	၉၅၄၂	၂၁၈		၁၉၆		၉၉၅၆
မြို့နယ်ချုပ်		၂၁၀၃၈၈	၇၂၅၇	၈၄	၁၅၄၄		၂၁၉၂၇၃

**နိုင်ငံခြားသားများနေထိုင်မှု**

၁၈။ မြန်အောင်မြို့နယ်အတွင်း နိုင်ငံခြားသားများ နေထိုင်သူဦးရေ မှာ အောက်ပါအတိုင်းဖြစ်ပါသည်-

စဉ်	မြို့နယ်/ မြို့	နိုင်ငံခြား သားလူမျိုး	နေထိုင် ဦးရေ	မြို့နယ် လူဦးရေ	မြို့နယ် လူဦးရေ၏ ရာခိုင်နှုန်း
၁	မြန် အောင်	တရုတ်	-	၂၁၉၂၇၃	
၂	။	အိန္ဒိယ	၂	၂၁၉၂၇၃	၀.၀၀၀၉%
၃	။	ပါကစ္စတန်	-	၂၁၉၂၇၃	-
မြို့နယ်ချုပ်			၂	၂၁၉၂၇၃	၀.၀၀၀၉%

**အခန်း(၅)**

**အုပ်ချုပ်ရေးဆိုင်ရာအချက်အလက်များ**

**အုပ်ချုပ်ရေးနယ်မြေဖွဲ့စည်းမှု**

၁၉။ မြန်အောင်မြို့နယ်၏ အုပ်ချုပ်ရေးနယ်မြေ ဖွဲ့စည်းမှုမှာ အောက်ပါအတိုင်း ဖြစ်ပါသည်-

စဉ်	မြို့နယ်	မြို့	ရပ်ကွက်	ကျေးရွာအုပ်စု	ကျေးရွာ
၁	၁	၂	၁၅	၅၈	၄၉၄
မြို့နယ်ချုပ်		၂	၁၅	၅၈	၄၉၄

**ရွေးကောက်ပွဲဆိုင်ရာကိစ္စရပ်များ**

၂၀။ မြန်အောင်မြို့နယ်၏ ရွေးကောက်ပွဲဆိုင်ရာ ကိစ္စရပ်များအား အောက်ပါအတိုင်း ဖော်ပြအပ်ပါသည်-

(က) မြန်အောင်မြို့နယ် ရွေးကောက်ပွဲကော်မရှင် အဖွဲ့ခွဲဥက္ကဋ္ဌနှင့် အဖွဲ့ဝင်များ၏ လျာထားစာရင်းအား တိုင်းဒေသကြီး ကော်မရှင်အဖွဲ့ခွဲသို့ တင်ပြထားလျက်ရှိပြီး အတည် ပြုခန့်ထား နိုင်ခြင်း မရှိသေးပါကြောင်း တင်ပြအပ် ပါသည်။

(ခ) ဆန္ဒမဲပေးပိုင်ခွင့်ရှိသူဦးရေ

စဉ်	မြို့နယ်/ မြို့	မြို့နယ်/ မြို့လူဦးရေ	ကျား	မ	ပေါင်း
၁	မြန်အောင်	၂၀၅၆၁၀	၅၈၃၆၇	၆၉၆၆၄	၁၂၈၀၃၁
၂	ကနောင်	၃၇၀၇	၈၈၇	၁၁၂၆	၂၀၁၃
၃	အင်ပင်	၉၉၅၆	၂၆၀၃	၃၂၀၁	၅၈၀၄
<b>မြို့နယ်ချုပ်</b>		<b>၂၁၉၂၇၃</b>	<b>၆၁၈၅၇</b>	<b>၇၃၉၉၁</b>	<b>၁၃၅၈၄၈</b>

(ဂ) နိုင်ငံရေးပါတီများ

စဉ်	ပါတီအမည်	ခရိုင်အဆင့်ပါတီ ဥက္ကဋ္ဌ အမည်	အမှုဆောင် ဦးရေ	ခရိုင် ပါတီ ဝင်ဦး ရေ
၁	ပြည်ထောင်စုကြံ့ခိုင်ရေး နှင့် ဖွံ့ဖြိုးရေးပါတီ (ခရိုင်)	ဦးနေဝင်းဇော်	၁၀	-
၂	ပြည်ထောင်စုကြံ့ခိုင်ရေး နှင့် ဖွံ့ဖြိုးရေးပါတီ (မြို့နယ်)	ဒေါ်ယဉ်မြတ်သူ	၁၅	၉၁၆၁
၃	တိုင်းရင်းသားစည်းလုံး ညီညွတ်ရေးပါတီ(ခရိုင်)	ဦးရဲဆွေ	၃	-
၄	တိုင်းရင်းသားစည်းလုံး ညီညွတ်ရေးပါတီ (မြို့နယ်)	ဦးရဲဆွေ	၁၇	၇၀၀
၅	ပြည်သူ့ရှေ့ဆောင်ပါတီ	ဦးဝင်းကြည်	၁၅	၃၅၄၂

(ဃ) ရွေးချယ်ခံရသော လွှတ်တော်ကိုယ်စားလှယ်များ မရှိပါ။

**အခန်း(၆)**

**စီးပွားရေးဆိုင်ရာအချက်အလက်**

**စီးပွားရေးဆိုင်ရာခြုံငုံသုံးသပ်ချက်**

၂၁။ မြန်အောင်မြို့နယ်သည် ဧရာဝတီတိုင်းဒေသကြီး အတွင်းတွင် တည်ရှိပြီးစီးပွားရေးအရဖွံ့ဖြိုးတိုးတက် မှုရှိသော မြို့နယ်တစ်ခုဖြစ်ပါသည်။ မြို့နယ်အတွင်းရှိဒေသခံ ပြည်သူလူထုသည် စိုက်ပျိုးရေး လုပ်ငန်းကို အဓိကလုပ်ကိုင် ဆောင်ရွက်ကြပါသည်။ ထို့အပြင် ပွဲရုံလုပ်ငန်း၊ မြစ်ကျောက်စရစ် ထုတ်လုပ်ခြင်း လုပ်ငန်း များကိုလည်း စီးပွားဖြစ်လုပ်ကိုင်ကြပါသည်။ မြန်အောင်မြို့နယ်သည် မြန်မာနိုင်ငံ အထက်/အောက် ဒေသများသို့ ကုန်းလမ်း၊ ရေလမ်းများဖြင့် သွားလာနိုင်ပြီး လမ်းပန်း ဆက်သွယ် ရေးကောင်းမွန်သော မြို့နယ် ဖြစ်ပါသည်။ မြို့နယ်၏ အဓိက ထွက်ကုန်များမှာ ဆန်စပါး၊ မတ်ပဲ၊ မြစ်ကျောက် စရစ်ဖြစ်ပြီး အခြား ဒေသများသို့ အများဆုံး တင်ပို့ ရောင်းချပါသည်။ မြန်အောင်မြို့နယ်သည် ပြည်၊ ရန်ကုန် ဒေသများမှ မီးဖိုချောင် သုံးပစ္စည်းများ၊ လျှပ်စစ်ပစ္စည်းများနှင့် အိမ်ဆောက် ပစ္စည်းများကို အဓိကတင်သွင်းရပါသည်။

**မြေအသုံးချမှု**

၂၂။ မြန်အောင်မြို့နယ်၏ မြေအမျိုးအစားအလိုက် အသုံးချထားသည့် ဧကအား အောက်ပါအတိုင်း ဖော်ပြအပ်ပါသည်-

စဉ်	မြေအမျိုးအစား	ဧရိယာ(ဧက)
၁	အသားတင်စိုက်ပျိုးမြေဧရိယာပေါင်း	၁၅၉၁၂၇
	(က) လယ်မြေဧရိယာ	၁၁၉၅၃၇
	(ခ) ယာမြေ	၁၂၄၃၇
	(ဂ) ကိုင်း/ကျွန်းမြေ	၁၃၃၁၅
	(ဃ) ဥယျာဉ်မြေ	၁၃၈၃၈
	(င) ခန့်	-
၂	လှုပ်ထားမြေဧရိယာပေါင်း	-
	(က) လယ်မြေဧရိယာ	-
	(ခ) ယာမြေ	-
	(ဂ) ကိုင်း/ကျွန်းမြေ	-
	(ဃ) ဥယျာဉ်မြေ	-
	(င) ခန့်	-
၃	စားကျက်မြေ	၆၈၀၆
၄	စက်မှုလုပ်ငန်းသုံးမြေ	၁၉၇
၅	မြို့မြေ	၆၃၉
၆	ရွာမြေ	၇၆၀၀
၇	အခြားမြေ	၁၂၈၅
၈	ကြိုးဝိုင်း/ကြိုးပြင်ကာကွယ်တောဧရိယာ	၁၅၇၇၁၉
၉	တောရိုင်း	၂၀၄
၁၀	မြေရိုင်း	၄၇၁
၁၁	စိုက်ပျိုးခြင်းမပြုနိုင်သောဧရိယာ	၆၆၀၄၀
	<b>မြို့နယ်ချုပ်</b>	<b>၄၀၀၀၈၈</b>

၁၇

**ဆည်မြောင်းတာဝန်များနှင့်ဆည်ရေသောက်ဧရိယာ**

၂၃။ မြန်အောင်မြို့နယ်ရှိ ဆည်မြောင်းတာဝန်များနှင့် ဆည်ရေသောက်ဧရိယာမှာအောက်ပါအတိုင်း ဖော်ပြအပ်ပါသည်-

(က) ကိုယ့်အားကိုယ်ကိုးဆည်များ

မရှိပါ။

(ခ) မြစ်ရေတင်စီမံကိန်းများ

စဉ်	စီမံကိန်းအမည်	တည်နေရာ	အကျိုးပြုဧက	မှတ်ချက်
၁	ငပိဆိပ်	ငပိဆိပ်အုပ်စု	၃၇၅၀	
၂	ကဇွန်းခုံ	ကဇွန်းခုံအုပ်စု	၃၀၀၀	
၃	မြစ်ကျိုး	မြစ်ကျိုးအုပ်စု	၂၂၅၀	
<b>မြို့နယ် ချုပ်</b>			၉၀၀၀	

(ဂ) တာဝန်များ/ရေထိန်းတံခါး

စဉ်	တာဝန်/ရေထိန်းတံခါး			ကာကွယ်သည့် မြစ်/ချောင်း	အကျိုးပြု ဧက
	အမည်	အမျိုးအစား	အရှည် (ပေ)		
၁	မြန်အောင်	မြေသား	၃၉.၂၅	ဧရာဝတီ	၁၃၆၃၂၁
<b>မြို့နယ်ချုပ်</b>		မြေသား	၃၉.၂၅	ဧရာဝတီ	၁၃၆၃၂၁

**စိုက်ပျိုးရေးလုပ်ငန်း**

၂၄။ မြန်အောင်မြို့နယ်၏ စိုက်ပျိုးရေးလုပ်ငန်း ဆောင်ရွက်နိုင်မှု အခြေအနေမှာ တစ်ဖက်ပါအတိုင်း ဖြစ်ပါ သည်-

(က) အဓိကသီးနှံ(၁၀)မျိုး စိုက်ပျိုးထုတ်လုပ်မှု

စဉ်	သီးနှံ အမည်	၂၀၂၃-၂၀၂၄ခုနှစ် လျာထားဧက		၂၀၂၃-၂၀၂၄ ခုနှစ်			
				စိုက်	ရိတ်	နှုန်း	အထွက် (တင်း)
၁	စပါး	နွေ	၉၃၂၇	၉၈၃၀	-	-	-
		မိုး	၁၁၈၆၉၇	၁၁၈၆၉၇	၁၁၈၆၉၇	၈၅.၃၄	၁၀၁၂၉၆၀၂
၂	မြေပဲ	မိုး	၇၀၃၃	၇၂၁၂	၇၂၁၂	၇၄.၃၅	၅၃၆၂၁၂
		ဆောင်း	၁၉၀၁၉၄	၁၉၀၁၉၄	၁၁၆၀၅	၆၇.၀၆	၇၇၈၂၃၁
၃	နှမ်း	မိုး	၁၇၃၂	၁၃၇၂	၁၃၇၂	၁၃.၉၉	၂၄၂၃၁
		ဆောင်း	၇၆၈၂	၇၆၈၂	၇၆၈၂	၁၂.၃၃	၉၄၇၁၉
၄	နေ ကြာ	မိုး	၂၆၀၀	၁၉၇၀	၁၉၇၀	၉.၈	၁၉၃၀၆
		ဆောင်း	၉၂၃၄	၈၁၂၈	၆၇၅၆	၁၅.၇၂	၁၀၆၂၁၂
၅	မတ်ပဲ	-	၈၀၃၂၇	၈၀၃၂၇	၃၇၉၉၃	၁၈.၁၃	၆၈၈၈၁၃
၆	ပဲတီ စိမ်း	မိုး	-	-	-	-	-
		ဆောင်း	၂၁၉၄	၅၅၄၁	၁၅၉၃	၁၈.၁၇	၂၈၉၄၅
၇	ပဲစင်း ငုံ	-	-	-	-	-	-
၈	ဝါ	-	-	-	-	-	-
၉	ကြံ	-	၁၆၇	၁၆၇	၁၆၇	၂၃.၂၅	၃၈၈၃
၁၀	အစေ့ ထုတ် ပြောင်း	-	၃၀၄၁	၃၀၄၁	-	-	-



၁၉

(ခ) နှစ်ရှည်သီးနှံစိုက်ပျိုးမှုအခြေအနေ

စဉ်	သီးနှံ အမည်	စိုက် (ဧက)	ရိတ် (ဧက)	အထွက် နှုန်း (ပိဿာ)	အထွက် ပေါင်း (ပိဿာ)
၁	သစ်စိမ့်	-	-	-	-
၂	ရှောက်/ သံပရာ	၁၈၅	၁၈၅	၅၄၄၆.၅၄	၁၀၀၇၇၄၇
၃	လိမ္မော်	၅	-	-	-
၄	သရက်	၄၃၃	၄၃၃	၁၁၀၅၂.၀၀	၄၇၈၅၅၁၆
၅	ကျွဲကော/ရှောက်ချို	၁၅	၁၅	၂၆၉၅.၂၁	၄၀၄၂၈
၆	သီဟို	၃၉၄	-	-	-
၇	မကျည်း	၂၈၈	၂၃၁	၃၀၇၀.၂၅	၈၅၅၉၁

(ဂ) အခြားဈေးကွက်ဝင်သီးနှံများစိုက်ပျိုးထုတ်လုပ်မှု

စဉ်	သီးနှံ အမည်	စိုက်ဧက	ရိတ် ဧက	အထွက် နှုန်း	အထွက် ပေါင်း
၁	ကြက်သွန်နီ	၂၈၄	၁၈၁	၃၀၀၆.၀၃	၅၄၄၀၉၁
၂	ငရုတ်	၁၅၁၇	၁၂၃၈	၆၂၉.၀၀	၇၇၈၇၀၄
၃	ကုလားပဲ	၃၆၉	၃၁၉	၁၃.၂၁	၄၂၁၄
၄	ဟင်းသီးဟင်းရွက်	၈၂၆၇	၈၂၆၇	၃၆၄၂.၈၉	၃၀၁၁၅၇၆၀
၅	ငြုပ်ကောင်း	၃၄၂	၁၉၀	၃၉.၂၁	၇၄၅၀
၆	ဘိုကိတ်	၄၇၈၃	၁၂၈၃	၂၁.၉၈	၂၈၂၀၀
၇	နနွင်း	၁၁၀	၁၁၀	၂၃၅၂.၀၇	၂၅၈၇၂၈

(ဃ) လယ်ယာသုံးစက်ကိရိယာ သုံးစွဲမှုအခြေအနေ

ဇယား	အစိုးရ							ပုဂ္ဂလိက						
	လယ်ထွန်စက်	လက်တွန်းထွန်စက်	မျိုးစေ့ချစက်	Combine Harvester	ရိတ် သိမ်းစက်	ချွေလှေ့ စက်	ရေစုပ်စက်	လယ်ထွန်စက်	လက်တွန်းထွန်စက်	မျိုးစေ့ချစက်	Combine Harvester	ရိတ်သိမ်းစက်	ချွေလှေ့ စက်	ရေစုပ်စက်
၁	၁၇		၁	၇				၂၅၃	၃၂၅၄		၇၅	၉	၃၁	၃၇၄၁

(င) လယ်ယာသုံးထယ်ထွန်နှင့်ကျွဲနွားကောင်ရေ

စဉ်	ထယ်အရေအတွက်	ထွန်အရေအတွက်	ကျွဲနွားကောင်ရေ	နွားကောင်ရေ
၁	၁၂၄၁၂	၁၃၈၇၄	၈၄၂	၂၆၂၆၁

ကန့်သတ်

၂၁

(စ) ဒေသတွင်း ဆန်ဖူလုံမှုရာခိုင်နှုန်း

စဉ်	အကြောင်းအရာ	ရေတွက်ပုံ	၂၀၂၂-၂၃ အမှန်	၂၀၂၃-၂၄ အမှန်	မှတ် ချက်
၁	လူဦးရေ	ဦး	၂၁၈၇၅၈	၂၁၉၂၇၃	
၂	လူတစ်ဦး တစ်နှစ်စားသုံးမှု	တင်း	၃၃၄၅၀၃၆	၃၁၈၄၂၉၀	
	-ကျေးလက်နေ	တင်း	၂၉၆၂၃၈၀	၂၁၉၇၈၉ ၀	
	-မြို့နေ	တင်း	၃၈၂၆၅၆	၉၈၆၄၀၀	
၃	ဝမ်းစာလိုအပ်ချက်	တင်း	၃၃၄၅၀၃၆	၃၁၈၄၂၉ ၀	
၄	စပါးစိုက်ဧကပေါင်း	ဧက	၁၂၇၉၀	၁၂၈၀၂၄	
	-အထွက်နှုန်း	တင်း	၇၇.၇၇	၇၈.၄၆	
	-အထွက်တင်း	တင်း	၉၉၄၈၀၈၂	၁၀၀၄၅၁၆ ၇	
၅	လာမည့်နှစ်စပါး စိုက် ဧက	ဧက	၁၂၇၉၀၂	၁၂၀၀၂၄	
၆	ချန်လှပ်ရမည့်တင်း	တင်း	၂၅၅၈၀၄	၅၅၇၄၀၃	
၇	အသုံးပြုတင်း	တင်း	၃၉၈၄၅၄၆	၃၇၃၈၆၈ ၄	
၈	ပိုလုံမှု	တင်း	၅၉၆၃၅၃၆	၆၃၀၆၄၈၄	
၉	ဝမ်းစာကျန်ရှိမှု	တင်း	၅၉၆၃၅၃၆	၆၃၀၆၄၈၄	
၁၀	ဖူလုံမှု	%	၂၄၉.၆၆	၂၆၈.၆၈	

ကန့်သတ်

(ဆ) ဒေသတွင်းဆီဖူလုံမှုရာခိုင်နှုန်း

စဉ်	အကြောင်းအရာ	ရေတွက်ပုံ	၂၀၂၂-၂၃အမှန်	၂၀၂၃-၂၄အမှန်	မှတ်ချက်
၁	လူဦးရေ	ဦး	၂၁၈၆၁၁	၂၁၉၂၇၃	
၂	လူတစ်ဦးတစ်နှစ်စားသုံးမှု	ပိဿာ	၆	၉.၃၉	
	ဝမ်းစာလိုအပ်ချက်	တန်	၂၂၄၇.၄	၃၃၅.၂၇	
	ဆီထွက်ရှိမှု	မက်/ တန်	၂၂၄၇	၃၅၈၄၂၃၇.၉၃	
၃	အလေအလွင့်နှင့်အခြား	တင်း	၃၇၅၉၀၃၇	၁၇၀၄၇၂.၇၂	
၄	ချန်လှပ်ရမည့်တင်း	ဧက	၃၆၆၈၀	၁၅၉၉၀၉.၅	
	အသုံးပြုမှု	မက်/ တန်	၂၃၈၂၇၅၇	၅၄၉.၃၉	
	လိုအပ်မှု	မက်/ တန်	၂၂၇၈.၃၇	၄၉၈၅.၇၀	
၅	ဖူလုံမှု	ရာခိုင်နှုန်း	၂၇၃.၁၃ %	၁၇၄.၅၆	

**မွေးမြူရေးလုပ်ငန်းများ**

၂၅။ မြန်အောင်မြို့နယ်၏ မွေးမြူရေးလုပ်ငန်း ဆောင်ရွက်နိုင်မှု အခြေအနေမှာ အောက်ပါအတိုင်း ဖြစ်ပါသည်-

(က) **မွေးမြူရေးဇုန်များ**  
မရှိပါ

၂၃

(ခ) မြို့နယ်မွေးမြူရေး (ကောင်ရေ)

စဉ်	မြို့နယ် /မြို့	ခုနှစ်	ကျွဲ	နွား	ဝက်	သိုး/ဆိတ်	ကြက်	ဘဲ	ငုံး
၁	မြန်အောင်	၂၀၂၃-၂၄	၁၈၆၅	၃၄၁၄၉	၁၅၆၂၃	၅၃၆၀	၃၀၂၄၃၀	၄၀၂၆၇	-
၂	ကနောင်	။	၃၁	၁၀၉	၅၂၃	၈၇၇	၉၈၉၅	၄၀၂၁	-
၃	အင်ပင်	။	၈၆	၇၁၂	၁၁၆	၁၀၉	၂၉၄၇	၃၀၇	-
မြို့နယ်ချုပ်			၁၉၈၂	၃၄၉၇၀	၁၆၂၆၂	၆၃၄၆	၃၁၅၂၇၂	၄၄၅၉၅	-

(ဂ) မြို့နယ်အသားထုတ်လုပ်မှု (ပိဿာ)

စဉ်	မြို့နယ်/မြို့	ခုနှစ်	ကျွဲ	နွား	ဝက်	သိုး/ဆိတ်	ကြက်	ဘဲ	ကြက်ဆင်/ဘဲငန်း
၁	မြန်အောင်	၂၀၂၃-၂၀၂၄	-	၁၅၉၈၆၈	၇၄၈၅၀၀	၉၅၉၁	၇၄၉၉၅၁	၅၅၅၈၁	၃၁၄၅၂
၂	ကနောင်	၂၀၂၃-၂၀၂၄	-	၃၉၀၀	၂၈၃၂၇၅	၃၅၉၄	၃၃၃၃၇၈	၄၅၁၀၂	၅၉၅၄
၃	အင်ပင်	၂၀၂၃-၂၀၂၄	-	၁၀၀၄၁၉	၄၄၇၇၉	၅၆၈၈	၈၆၅၃၂၄	၉၈၆၅၇	၉၁၅၄
မြို့နယ်ချုပ်				၂၆၄၁၈၇	၁၀၇၆၅၅၄	၁၈၈၇၃	၁၉၄၈၆၅၃	၁၉၉၃၄၀	၄၆၅၆၀

၂၄

(ဃ) မြို့နယ်ကြက်/ဘဲ/ငုံးဥထုတ်လုပ်မှု (လုံး)

စဉ်	မြို့နယ်/မြို့	ခုနှစ်	ကြက်ဥ	ဘဲဥ	ငုံးဥ
၁	မြန်အောင်	၂၀၂၃- ၂၀၂၄	၁၀၂၀၅၁၉၂	၁၂၆၄၉၀၀	-
၂	ကနောင်	၂၀၂၃- ၂၀၂၄	၁၅၈၇၄၀	၅၈၉၆၀	-
၃	အင်ပင်	၂၀၂၃- ၂၀၂၄	၂၉၂၁၆၂	၈၉၅၄၁၅	-
မြို့နယ်ချုပ်			၁၀၆၅၆၀၉၄	၂၂၁၉၂၇၅	-

(င) မြို့နယ်နို့ထွက်ပစ္စည်းထုတ်လုပ်မှု

စဉ်	မြို့နယ်/မြို့	ခုနှစ်	နို့စားနွား (ကောင်ရေ)	နို့ထွက် (ပိဿာ)
၁	မြန်အောင်	၂၀၂၃-၂၀၂၄	၅၃	၆၇၅၀

၂၅

(စ) မြို့နယ်ငါး၊ ပုစွန်မွေးမြူမှု အခြေအနေ

စဉ်	ခုနှစ်	ငါး			ပုစွန်		
		အရေအတွက် (ကန်)	ဧက	ထုတ်လုပ်မှု ပိဿာ	အရေအတွက် (ကန်)	ဧက	ထုတ်လုပ်မှု ပိဿာ
၁	၂၀၂၃-၂၀၂၄	၃၀	၆၂.၃၂၈	၅၂၃.၆၃	-	-	-

(ဆ) ရေချိုရေငန်ငါးဖမ်းလုပ်ငန်းမှအသားထုတ်မှု(တန်)

စဉ်	ခုနှစ်	ငါး			ပုစွန်		
		လေလံအရေအတွက်	လုပ်ငန်းအရေအတွက်	ထုတ်လုပ်မှု (တန်)	လေလံအရေအတွက်	လုပ်ငန်းအရေအတွက်	ထုတ်လုပ်မှု (တန်)
၁	၂၀၂၃-၂၀၂၄	၂၃	၆၃	၂၃၁၄.၇၃	-	-	-

**စက်မှုလက်မှုလုပ်ငန်း**

၂၆။ မြန်အောင်မြို့နယ်၏ စက်မှုလက်မှုလုပ်ငန်း ဆောင်ရွက်နိုင်မှု အခြေအနေ မရှိပါ။

(က) စက်မှုဇုန်များ မရှိပါ။

(ခ) မြို့နယ်ရှိစက်ရုံများ

စဉ်	မြို့နယ်/မြို့	စက်ရုံအမည်	အမျိုးအစား	နိုင်ငံပိုင်	ပုဂ္ဂလိကပိုင်	လုပ်သားအင်အား
၁	မြန်အောင်	ရောင်နီစက်ရုံ	အရက်ချက်စက်ရုံ	-	၁	၂၀၇
၂	မြန်အောင်	ဓာတ်အားပေးစက်ရုံ	လျှပ်စစ်ဓာတ်အား	၁	-	၇၄
၃	။	မြန်အောင် ရေနံမြေ	ရေနံထုတ်လုပ်မှု	၁	-	၂၄၂
၄	။	ရွှေပြည်သာ ရေနံ မြေ	ရေနံထုတ်လုပ်မှု	၁	-	၁၅၀
၅	။	ရေသန့်စက်ရုံ			၂	၂၄
မြို့နယ်ချုပ်				၃	၃	၆၉၇



(ဂ) မြို့နယ်ရှိအလုပ်ရုံများ

စဉ်	မြို့နယ်/ မြို့	အလုပ်ရုံ အမျိုးအစား	နိုင်ငံ ပိုင်	ပုဂ္ဂလိ ကပိုင်	လုပ်သား အင်အား
၁	မြန် အောင်	ဆန်စက်		၉၀	၂၉၅
၂	။	သစ်စက်		၁၇	၃၄
၃		အမှုန့် ကြိတ်စက်		၉	၁၅
၄		ဆီစက်		၁၁	၃၄
၅		ရေခဲစက်		၂	၅
၆		ဆေးလိပ်ခုံ		၇	၆၀
၇		ပဲလှော်ဖို		၉	၃၁
၈		ပဲပြား လုပ်ငန်း		၁	၇
၉		ပရိဘောဂ		၈	၂၆
၁၀		မီးသွေး တောင်		၁	၃
၁၁		ပုန်းညက်		၁	၂
၁၂		ရေနံချက်ဖို		၇	၅၄
၁၃		ဝပ်ရှော့		၄၀	၆၁
၁၄	ကနောင်	မြို့တွင်း ဆန်စက်		၂	၈
၁၅		ပုန်းညက်		၂	၁၂

စဉ်	မြို့နယ်/မြို့	အလုပ်ရုံ အမျိုးအစား	နိုင်ငံ ပိုင်	ပုဂ္ဂလိ ကပိုင်	လုပ်သား အင်အား
၁၆	အင်ပင်	ဆန်စက်		၅	၄၉
၁၇		ဆီစက်		၃	၂၈
၁၈		သကြားစက်ရုံ		၁	၂၀
မြို့နယ်ချုပ်				၂၁၆	၇၄၄

(ဃ) အိမ်တွင်းစက်မှုလက်မှုလုပ်ငန်းများ

စဉ်	မြို့နယ်/မြို့	စက်မှုလက်မှုလုပ် ငန်းအမျိုးအစား	အရေအတွက်	လုပ်သား အင်အား
၁	မြန်အောင်	စက်ချုပ်လုပ်ငန်း	၈၅၁	၉၁၀
၂		မုန့်လုပ်ငန်း	၂၀၇	၂၃၅
၃		ပန်းတိမ်လုပ်ငန်း	၁၅	၄၅
၄		ပန်းပဲ	၃၇	၆၅
၅		ဇကော၊ဇံကာ၊ဖျာ	၄၇၂	၄၈၀
၆		စတီးဂဟေ	၄၄	၈၀
၇		ဖယောင်းတိုင်	၂	၅
၈		ကြိုးကြစ်	၆၃	၆၅
၉		အိုးလုပ်ငန်း	၅၆	၆၀
၁၀		ပန်းချီ	၄	၅
၁၁	ကနောင်	စက်ချုပ်လုပ်ငန်း	၁၄	၁၇
၁၂		မုန့်လုပ်ငန်း	၆	၁၁
၁၃		ပန်းတိမ်လုပ်ငန်း	၂	၇

၂၉

စဉ်	မြို့နယ်/မြို့	စက်မှုလက်မှုလုပ်ငန်းအမျိုးအစား	အရေအတွက်	လုပ်သားအင်အား
၁၄		ပန်းပဲလုပ်ငန်း	၁	၃
၁၅		စတီးဂဟေ	၅	၁၀
၁၆	အင်ပင်	စက်ချုပ်	၅၂	၅၂
၁၇		မုန့်လုပ်ငန်း	၁၀	၁၈
၁၈		ပန်းပဲ	၂	၄
၁၉		ပန်းတိမ်	၂	၄
၂၀		စတီးဂဟေ	၁	၃
၂၁		ပရိဘောဂ	၂	၆
မြို့နယ်ချုပ်			၁၈၄၈	၂၀၈၅

**သစ်တောလုပ်ငန်းဆောင်ရွက်မှုအခြေအနေ**

၂၇။ မြန်အောင်မြို့နယ်၏ သစ်တောလုပ်ငန်းနှင့်ပတ်သက်သော အချက်အလက်များမှာ အောက်ပါ အတိုင်းဖြစ်ပါသည်-

**(က) သစ်တောများ**

စဉ်	အကြောင်းအရာ	ဧရိယာ (ဧက)	ပေါက်သည့်အပင် များ
၁	ကြိုးဝိုင်း	၁၅၇၇၁၈.၉၆	ကျွန်း၊ ပျဉ်းကတိုး၊ ဘင်္ဂါ၊ ဒီဒူး၊ အင်၊ တောင်သရက်၊ သစ်ပုဂံ၊ ဇင်ပျိုး၊ ကြက်ရိုး၊ ထောက်ကျွန်း၊ မျောက်ချော၊ နဘဲ၊ ချဉ်ယုတ်၊ ဖက်ဝန်းနှင့် ကြသောင်းဝါး၊ မျှင်ဝါး၊ ခရင်းဝါး၊ တင်းဝါးများ အများဆုံး ပေါက်ရောက်ပါသည်။
၂	ကြိုးပြင်	-	-
မြို့နယ်ချုပ်		၁၅၇၇၁၈.၉၆	

(ခ) စီးပွားဖြစ်သစ်တောစိုက်ခင်း

စဉ်	စိုက်ပျိုးသူ	နိုင်ငံ/ပုဂ္ဂလိကပိုင်	စိုက်ဧက	တည်နေရာ	အပင်အမျိုးအစား	အရေအတွက်
၁	သစ်တော (ဦးရေ) (၂၀၀)ဦး	နိုင်ငံ	၄၀၀	မျှင်ဝါး တောင် ကြိုးဝိုင်း အကွက်အမှတ် (၆၃/၃၂/၅၄/၅၇)	ကျွန်း	၃၈၃၅၀၀
၂	ပုဂ္ဂလိက (၅)ဦး	ပုဂ္ဂလိက	၈၅	ရွှေသမင်းကြိုးဝိုင်း အကွက်အမှတ် (၃၄/၂၂/၃၆)	သစ်မာ/ဝါး	၁၂၀၀၀
မြို့နယ်ချုပ်			၄၈၅			၃၉၅၅၀၀

(ဂ) သစ်ထုတ်လုပ်မှု

စဉ်	အမျိုးအစား	နိုင်ငံ	ပုဂ္ဂလိကပိုင်	ထုတ်လုပ်မှု(တန်)
၁	ကျွန်း	၁၁၈၃.၈၉	-	၁၁၈၃.၈၉
၂	သစ်မာ	၃၇.၉၂၄၈	၅၃.၇၀၇	၉၁.၆၃၁၈
စုစုပေါင်း		၁၂၂၁.၈၁၄၈	၅၃.၇၀၇	၁၂၇၅.၅၂၁၈

(ဃ) သစ်တောထွက်ပစ္စည်းများ

စဉ်	အမျိုးအစား	ရေတွက်ပုံ	ထုတ်လုပ်မှု
၁	ထင်း (ကုဗတန်)	ကုဗတန်	၉၀၀
၂	မီးသွေး (ကုဗတန်)	ကုဗတန်	၅၅၄၉.၈၄
၃	ဝါး(လုံး)	လုံး(၀၀၀)	၁၁၂၄
၄	ခနီ(ဗျစ်)	ဗျစ်(၀၀၀)	၁၇၃၁
၅	ရှားစေး(လုံး)	လုံး	-
၆	သစ်ခေါက် (ပိဿာ)	ပိဿာ	၈၅၀၀
၇	သစ်ခွ(ပိဿာ)	ပိဿာ	-
၈	သနပ်ခါး (ပိဿာ)	ပိဿာ	-
၉	ဖာလာစေ့ (ပိဿာ)	ပိဿာ	-
၁၀	ပျားရည် (ပိဿာ)	ပိဿာ	-

၃၂

**တွင်းထွက်ပစ္စည်းထုတ်လုပ်မှုလုပ်ငန်း**

၂၈။ မြန်အောင်မြို့နယ်၏ တွင်းထွက်ပစ္စည်း ထုတ်လုပ်မှု လုပ်ငန်း နှင့်ပတ်သက်သော အချက်အလက်များမှာ အောက်ပါအတိုင်း ဖြစ်ပါသည်-

- (က) ဓါတ်သတ္တုတူးဖော်ထုတ်လုပ်မှု မရှိပါ။
- (ခ) ကျောက်မျက်တူးဖော်ထုတ်လုပ်မှု မရှိပါ။

**စွမ်းအင်နှင့်လျှပ်စစ်ကဏ္ဍ**

၂၉။ မြန်အောင်မြို့နယ်၏စွမ်းအင်/လျှပ်စစ်ကဏ္ဍနှင့်ပတ်သက် သော အချက်အလက်များမှာ အောက်ပါ အတိုင်းဖြစ် ပါသည်-

(က) ဓါတ်ဆီ/ဒီဇယ်အရောင်းဆိုင်

စဉ်	မြို့နယ်/ မြို့	ဆိုင် အမည်	နိုင်ငံ ပိုင်	ပုဂ္ဂလိ ကပိုင်	တစ်နှစ်ရောင်းချမှု စည်ပေါင်း	
					ဓါတ်ဆီ	ဒီဇယ်
၁	မြန်အောင်	ရွှေဖျိုင်း ဖြူ-၁		၁	၂၅၅၅	-
၂	မြန်အောင်	ရွှေဖျိုင်း ဖြူ-၂		၁	၅၁၁၀	၃၆၅၀
၃	မြန်အောင်	ထက်		၁	၅၄၇၅	၄၃၈၀
၄	မြန်အောင်	ငြိမ်းချမ်း ရေး		၁	၃၆၅၀	၄၀၁၅

စဉ်	မြို့နယ်/ မြို့	ဆိုင် အမည်	နိုင်ငံ ပိုင်	ပုဂ္ဂလိ ကပိုင်	တစ်နှစ်ရောင်းချမှု စည်ပေါင်း	
					ဓါတ်ဆီ	ဒီဇယ်
၅	မြန်အောင်	နောင် ရှမ်း		၁	၃၂၈၀	၄၇၄၅
၆	ကနောင်	အဓိပတိ		၁	၃၂၈၅	၃၆၅၀
၇	အင်ပင်	Royal		၁	၄၃၈၀	၄၀၁၅
<b>မြို့နယ်ချုပ်</b>				<b>၇</b>	<b>၂၇၇၃၅</b>	<b>၂၄၄၅၅</b>

(ခ) သဘာဝဓါတ်ငွေ့အရောင်းဆိုင်များ

မရှိပါ။

**ပို့ဆောင်ရေးနှင့် လမ်းပန်းဆက်သွယ်ရေးလုပ်ငန်း**

၃၀။ မြန်အောင်မြို့နယ်၏ပို့ဆောင်ရေးနှင့် လမ်းပန်းဆက်သွယ်  
ရေး လုပ်ငန်းနှင့်ပတ်သက်သော အချက်အလက်များမှာ အောက်ပါ  
အတိုင်း ဖြစ်ပါသည်-

(က) လေကြောင်းလမ်း

မရှိပါ။

(ခ) ရေကြောင်းလမ်း

စဉ်	ရေကြောင်းလမ်းအမည်	မြို့နယ်အတွင်း		အရှည် ရေ မိုင်	ဆိပ်ကမ်း အရေအတွက်	
		မှ	ထိ		သင်္ဘော ဆိပ်	အခြား
၁	မြန်အောင်-ပြည်	မြန်အောင်	ဖားတရည်း	၄	၁	-
၂	မြန်အောင်- ဟင်္သာတ	မြန်အောင်	ရွှေကျင်	၁၈	၃	
မြို့နယ်ချုပ်				၂၂	၄	

(ဂ) ရထားလမ်းနှင့် ဘူတာရုံများ

စဉ်	ရထားလမ်း အမည်	မြို့နယ်အတွင်း		အရှည် မိုင်	ဘူတာ အရေအတွက်	
		မှ	ထိ		ကြီး	သေး
၁	မြန်အောင်	မြန်အောင်	ကြံခင်း	၅	၁	
၂	မြန်အောင်	မြန်အောင်	ကညင်ငူ	၁၉	၅	၁
မြို့နယ်ချုပ်				၂၄	၆	၁

(ဃ) ကားဂိတ်များ

စဉ်	ကားဂိတ် အမည်	ပြေးဆွဲသည့် ခရီးစဉ်	ပြေးဆွဲသည့် ယာဉ်အမျိုး အစား	ပြေးဆွဲသည့် ယာဉ်စီးရေ
၁	ဧရာသစ္စာ (ယာဉ်ကြီး)	မြန်အောင်-ရန်ကုန်- နေပြည်တော်	Aircon Bus	၃၄
၂	ဧရာသစ္စာ (ယာဉ်ငယ်)	မြန်အောင်-ရန်ကုန်	Aircon Bus	၁၃



၃၅

စဉ်	ကားဂိတ်အမည်	ပြေးဆွဲသည့် ခရီးစဉ်	ပြေးဆွဲသည့် ယာဉ်အမျိုးအစား	ပြေးဆွဲသည့် ယာဉ်စီးရေ
၃	ကနောင်မင်းသား	မြန်အောင်- ထုံးဘို- ရန်ကုန်	။	၁၇
၄	ရွှေစင်စင်ကြံ	မြန်အောင်- ကြံခင်း	။	၁၀
၅	ရတနာ	မြန်အောင်- ဟင်္သာတ - ပုသိမ်-ပြည်- ရန်ကုန်- မကွေး	။	၄၇
၆	ဘုန်းမြတ်ပိုင်	မြန်အောင်- ရန်ကုန်	။	၇
၇	ကနောင်မင်းသား	မြန်အောင်- ရန်ကုန်	။	၅
၈	မာန်မျိုးဆက် သစ်	မြန်အောင်- ရန်ကုန်	။	၈
၉	မန္တလာထွန်း	မြန်အောင်- မန္တလေး	။	၈

စဉ်	ကားဂိတ်အမည်	ပြေးဆွဲသည့် ခရီးစဉ်	ပြေးဆွဲသည့် ယာဉ်အမျိုးအစား	ပြေးဆွဲသည့် ယာဉ်စီးရေ
၁၀	တိုင်းလုံးကျော်	မြန်အောင်-မန္တလေး	။	၁၀
၁၁	မြတ်မန္တလာထွန်း	မြန်အောင်-မန္တလေး	။	၉
၁၂	ရွှေတော်ဝင်	မြန်အောင်-ကြံခင်း	။	၁၂
မြို့နယ်ချုပ်				၁၈၀

လမ်းဦးစီးဌာနနှင့် တံတားဦးစီးဌာနမှ ဆောင်ရွက်သည့် လုပ်ငန်းများ

၃။ ပြည်သူ့ဆောက်လုပ်ရေး လုပ်ငန်းများမှာ အောက်ပါအတိုင်းဖြစ်ပါသည်-

(က) ကားလမ်း

စဉ်	ကားလမ်းအမည်	မြို့နယ်အတွင်း		အရှည် မိုင်
		မှ	ထိ	
၁	မြန်အောင်-ကြံခင်း	မြန်အောင်(၂)	အစုကြီး	၄/၀
၂	ဟင်္သာတ-ဆုံကုန်း-မြန်အောင်	ညောင်မြစ်ဆွဲ	ကညင်ငူ	၂၂/၂
၃	အင်ပင်-လက်ပံကွင်း-ညောင်ခြေထောက်လမ်း	အနောက်ကုန်း	ညောင်ခြေထောက်	၁၂/၂

၃၇

စဉ်	ကားလမ်းအမည်	မြို့နယ်အတွင်း		အရှည် မိုင်
		မှ	ထိ	
၄	ထူးကြီး-ထိန်သေးလမ်း	ညောင်ချင်	ကုန်းတလုံး	၅/၇
၅	မြို့ပတ်လမ်း	ညောင်မြစ်ဆွဲ	မြန်အောင်- ၁	၁/၇.၄၄ ၉'
၆	ပုသိမ်-မုံရွာလမ်း	၇၁/၀	၈၂/၆	၁၁/၆
	<b>စုစုပေါင်း</b>			<b>၅၈/၀. ၄၄၉'</b>

(ခ) မြို့နယ်ချင်းဆက်လမ်းများ

စဉ်	လမ်းအမည်	အရှည် (မိုင်- ဖာလုံ)	အမျိုးအစား				
			ကတ္တရာ	ကွန်ကရစ်	ကျောက် လမ်း	အမာ ခံလမ်း	မြေသားလမ်း
၁	ဟင်္သာတ-ဆုံကုန်း- မြန်အောင်	၂၂/၂	၂၂/၂		-	-	
၂	ကြံခင်း- မြန်အောင်လမ်း	၄/၀	၄/၀		-	-	
၃	အင်ပင်- လက်ပံကွင်း ညောင်ခြေထောက်	၁၂/၂	-	၀/၀.၄၁၀'	၂/၀	၁၀/၁.၂၅၀'	

စဉ်	လမ်းအမည်	အရှည် (မိုင်- ဖာလုံ)	အမျိုးအစား				
			ကတ္တရာ	ကွန်ကရစ်	ကျောက် လမ်း	အမာ ခံ လမ်း	မြေသားလမ်း
၄	ထူးကြီး- ထိန်သေးလမ်း	၅/၇	-		-	၅/၇	
၅	ပုသိမ်-မုံရွာလမ်း	၁၁/၆	၁၁/၆		-	-	
၆	မြို့ပတ်လမ်း	၁/၇.၄၄၉'	၁/၇.၄၄၉'		-	-	
မြို့နယ်ချုပ်		၅၈/၀.၄၄၉'	၃၉/၇.၄၄၉'	၀/၀.၄၁၀'	၂/၀	၁၆/၀.၂၅၀'	

(ဂ) တံတားများ

(၁) ပေ(၁၈၀)အထက်တံတားများ

စဉ်	တံတား အမည်	အရှည် (ပေ)	အမျိုး အစား	တည်ဆောက် သည့်ခုနှစ်	သွားလာ နိုင်သည့် ယာဉ် (ကား/ ရထား)
၁	မမြ ချောင်းကူး တံတား	၁၈၀	ကွန်ကရစ်	၁၉၉၂	ကား
၂	ပဲစေ့ ချောင်းကူး တံတား	၁၈၀	ကွန်ကရစ်	၁၉၉၂	ကား

(၂) ပေ(၁၈၀)အောက်တံတားများ

စဉ်	ပေ(၅၀)မှ (၁၈၀)ရှိ တံတား အမည်	အ ရှည် ပေ	အမျိုး အစား	တည် ဆောက် သည့် ခုနှစ်	သွားလာ နိုင်သည့် ယာဉ် (ကား/ ရထား)	ပေ(၅၀) အောက် တံတား အရေ အတွက်	တံ တား စုစု ပေါင်း
၁	တံတား အမှတ်၄/၆	၅၀	ကွန် ကရစ်	၂၀၁၈	ကား	-	
၂	တံတား အမှတ်၁/၇	၆၀	ကွန် ကရစ်	၂၀၁၆	ကား	-	
၃	တံတား အမှတ်၂/၈	၁၀၀	ဘေလီ	၁၉၉၆	ကား	-	
၄	တံတား အမှတ် ၁/၁၁	၁၁၀	ဘေလီ	၂၀၀၇	ကား	-	-
						<b>၈၅</b>	<b>၈၉</b>

(ဃ) လမ်းတံတားသုံးစက်ကိရိယာများ

စဉ်	မြို့နယ် /မြို့	လမ်းတံတားသုံးစက်ကိရိယာများ				လုပ်သား ဦးရေ
		မြေထိုး စက်	မြတ် ကော် စက်	မြေ ကြိတ် စက်	မြေသယ် ယာဉ်	
၁	မြန်အောင်	-	-	၂	-	၅၀ ဦး
၂	ကနောင်	-	-	-	-	-
စုစု ပေါင်း			၂			၅၀ ဦး

(င) လမ်းတံတားအသုံးပြုခကောက်ခံသည့်လုပ်ငန်း

မရှိပါ။

ဟိုတယ်နှင့်ခရီးသွားလုပ်ငန်း

၃၂။ မြန်အောင်မြို့နယ်ရှိဟိုတယ်နှင့် ခရီးသွားလုပ်ငန်းနှင့်ပတ်သက် သော အချက်အလက်များမှာ အောက်ပါအတိုင်း ဖြစ်ပါသည်-

(က) ဟိုတယ်၊ မိုတယ်၊ အင်း၊ တည်းခိုခန်း

(၁) ဟိုတယ် ။

မရှိပါ။

(၂) မိုတယ်၊ အင်း၊ တည်းခိုခန်း

စဉ်	မိုတယ်အရေ အတွက်	အင်းအရေ အတွက်	တည်းခိုခန်း အရေအတွက်
၁	-	-	၁၅

(ခ) ကမ်းခြေနှင့် အပန်းဖြေနေရာများ။

မရှိပါ။

**သမဝါယမအသင်းများ**

၃၃။ မြန်အောင်မြို့နယ် တွင်ရှိသော သမဝါယမအသင်းများမှာ အောက်ပါအတိုင်း ဖြစ်ပါသည်-

စဉ်	မြို့နယ်	သမဝါယမ အသင်းပေါင်း	သမဝါယမ အသင်းစုပေါင်း	မှတ်ချက်
၁	မြန်အောင်	၈၄	၁	
၂	ကနောင်	၁၁၉	-	
၃	အင်ပင်	၁၃၂	၁	
	<b>မြို့နယ်ချုပ်</b>	<b>၃၃၅</b>	<b>၂</b>	

**စီးပွားရေးဆိုင်ရာ အခြေခံအဆောက်အဦများ**

၃၄။ မြန်အောင်မြို့နယ်တွင်ရှိသော စီးပွားရေးဆိုင်ရာ အခြေခံ အဆောက်အဦများမှာ အောက်ပါအတိုင်း ဖြစ်ပါသည်-

(က) ကုမ္ပဏီ၊ ကုန်စည်ဒိုင်၊ ပွဲရုံများ၊ဈေးနှင့်ကုန်တိုက်များ

(၁) ကုမ္ပဏီများ

စဉ်	ကုမ္ပဏီအမည်	ဆောင်ရွက်သည့်လုပ်ငန်း	တည်နေရာ
၁	အားမာန်ချီ	တည်ဆောက်ရေးလုပ်ငန်း	မြန်အောင်
၂	မာန်ဟုန်ချီ	တည်ဆောက်ရေးလုပ်ငန်း	မြန်အောင်
၃	Thoon San	တည်ဆောက်ရေးလုပ်ငန်း	မြန်အောင်
၄	ဝင့်ထည်ဝါ	တည်ဆောက်ရေးလုပ်ငန်း	မြန်အောင်

(၂) ကုန်စည်ဒိုင်များ။

မရှိပါ။



(၃) ပွဲရုံများ

စဉ်	ပွဲရုံအမည်	ရောင်းဝယ် သည့် ပစ္စည်းများ	တည်နေရာ
၁	တက်နေဦး	ပဲပွဲရုံ	ကြာနီကန်လမ်း၊အမှတ်(၄) ရပ်ကွက်
၂	ပြည့်ဖြိုးကျော်	ပဲပွဲရုံ	ညဈေးလမ်း၊အမှတ်(၅)ရပ် ကွက်
၃	ဦးခဲမှိန်	ကုန်စုံပွဲရုံ	ဈေးတောင်လမ်း၊အမှတ်(၃)ရပ်ကွက်
၄	စောသီတာ	ဆန်ပွဲရုံ	သာဘဝမ်းစက်လမ်း၊ညောင်မြစ်ဆွဲ
၅	ပြည့်ဖြိုး	ပဲပွဲရုံ	ပေကုန်းရွာ၊ထန်းသုံးပင်အုပ်စု
၆	ရတနာပိုင်	ပဲပွဲရုံ	ကြာနီကန်လမ်း၊ အမှတ်(၄)ရပ်ကွက်
၇	ဦးဝင်းမြင့်	ကုန်စုံပွဲရုံ	ပရိက္ခရာလမ်း၊ အမှတ်(၃)ရပ်ကွက်
၈	ဦးနေမျိုးခိုင်	ပွဲရုံ	အမှတ်(၃)၊ ညဈေးလမ်း

(၄) ဈေးများ

စဉ်	မြို့နယ်	ဈေးအမည်	တည်နေရာ	မှတ်ချက်
၁	မြန် အောင်	နေခြည်ဈေး	အမှတ်(၃)ရပ်ကွက်၊ ပရိက္ခရာလမ်း၊မြန်အောင်မြို့	
၂	မြန်အောင်	သပြေကုန်း ဈေး	သပြေကုန်းကျေးရွာ အုပ်စု	ကျေး လက်ဈေး
၃	မြန်အောင်	အင်ပင်ဈေး	အမှတ်(၁)ရပ်ကွက်၊ အင်ပင်မြို့	
၄	မြန်အောင်	အေးမြချမ်း သာ	တာခွတ်ကြီးကုန်းကျေးရွာ အုပ်စု	ကျေး လက်ဈေး
၅	မြန်အောင်	ပြည့်ဖြိုး အောင်	တာခွတ်ကြီးကုန်းကျေးရွာ အုပ်စု	ကျေး လက်ဈေး
၆	မြန်အောင်	ကနောင်ဈေး	အမှတ်(၃)ရပ်ကွက်၊ ကနောင်မြို့	

(၅) ကုန်တိုက်များ။  
မရှိပါ။

(ခ) ဘဏ်များ

စဉ်	မြို့နယ်	ဘဏ်အမည်	အစိုးရ	ပုဂ္ဂလိက	စုစုပေါင်း
၁	မြန်အောင်	စီးပွားရေးဘဏ်	၁		၁
၂		စိုက်/ဘဏ်	၁		၁
၃		MOB		၁	၁
၄		CB		၁	၁
၅		AYA		၁	၁
၆		KBZ		၁	၁
	မြို့နယ်ချုပ်		၂	၄	၆

(ဂ) စတိုးဆိုင်နှင့်အရောင်းဆိုင်များ

စဉ်	ဆိုင်အမျိုးအစား	အရေအတွက်
၁	စတိုးဆိုင်	၂၀
၂	ရွှေဆိုင်	၃၈
၃	လျှပ်စစ်ပစ္စည်းဆိုင်	၉
၄	ဖုန်း/ဖုန်းပစ္စည်းအရောင်းဆိုင်	၁၅
၅	စာအုပ်ဆိုင်	၅
၆	ဆေးဆိုင်	၂၃
၇	စားသောက်ဆိုင်	၁၇
၈	လက်ဖက်ရည်ဆိုင်	၁၈
၉	ကုန်မာဆိုင်	၂၃
၁၀	စိုက်ပျိုးရေးပစ္စည်းဆိုင်	၇
၁၁	ဆောက်လုပ်ရေးပစ္စည်းဆိုင်	၅

ကန့်သတ်

၄၅

စဉ်	ဆိုင်အမျိုးအစား	အရေအတွက်
၁၂	ဝန်ဆောင်မှုလုပ်ငန်းဆိုင်	-
၁၃	ဆန်ဆိုင်	၃၄
၁၄	အဝတ်အထည်ဆိုင်	၄၀
၁၅	နီဗွာန်ကုန်ဆိုင်	၁
	<b>စုစုပေါင်း</b>	<b>၂၅၅</b>

**စည်ပင်သာယာရေးလုပ်ငန်းများ**

၃၅။ မြန်အောင်မြို့နယ်၏ စည်ပင်သာယာရေးလုပ်ငန်းများမှာအောက်ပါ အတိုင်းဖြစ်ပါသည်-

**(က) ဈေးလုပ်ငန်း**

စဉ်	မြို့နယ်	ဈေးအမည်	ဆိုင်ခန်း အရေအတွက်	နိုင်ငံပိုင်	ပုဂ္ဂလိကပိုင်	တည်နေရာ
၁	မြန်အောင်	နေခြည်ဈေး	၈၃၅	၁	-	အမှတ်(၃) ရပ်ကွက်၊ မြန်အောင်မြို့
၂	မြန်အောင်	သပြေကုန်းဈေး	၁၉၉	၁	-	သပြေကုန်းကျေးရွာ အုပ်စု
၃	။	အေးမြချမ်းသာ	၃၄	၁	-	တာခွတ်ကြီးကုန်းကျေးရွာ အုပ်စု
၄	။	ပြည့်ဖြိုးအောင်	၂၂	၁	-	တာခွတ်ကြီးကုန်းကျေးရွာအုပ်စု
၅	ကနောင်	ကနောင်ဈေး	၆၆	၁	-	အမှတ်(၃)ရပ်ကွက်၊ကနောင်မြို့
၆	အင်ပင်	အင်ပင်ဈေး	၂၄၃	၁	-	အင်ပင်ကျေးရွာအုပ်စု
<b>မြို့နယ်ချုပ်</b>			<b>၁၃၉၉</b>	<b>၆</b>		

ကန့်သတ်

၄၆

(ခ) သောက်သုံးရေ ရရှိရေးလုပ်ငန်း

စဉ်	မြို့နယ်	စက်ရုံအမည်	တည်နေရာ	အမျိုးအစား	(၁)ရက်ထုတ်လုပ်ဂါလံ	ဖြန့်ဖြူးသည့်အိမ်ခြေ
၁	မြန်အောင်	MAG	အမှတ်(၃)ရပ်ကွက်	R.O	၄၀၀၀	၁၀၀၀
၂	"	PSK	အမှတ်(၅)ရပ်ကွက်	R.O	၄၀၀၀	၁၀၀၀
မြို့နယ်ချုပ်					၈၀၀၀	၂၀၀၀

(ဂ) သန့်ရှင်းရေးလုပ်ငန်း

စဉ်	မြို့နယ်	သန့်ရှင်းရေးသုံးစက်ကိရိယာများ(စီး)				လုပ်သားဦးရေ
		သန့်ရှင်းရေးယာဉ်	မိလ္လာယာဉ်	ပုံစုပ်စက်	ရေစုပ်စက်	
၁	မြန်အောင်	၃	၁	-	၁	၂၂
၂	ကနောင်					
၃	အင်ပင်					
မြို့နယ်ချုပ်		၃	၁	-	၁	၂၂

၄၇

(ဃ) လမ်း/တံတားလုပ်ငန်း

(၁) လမ်းလုပ်ငန်း

စဉ်	မြို့နယ်	လမ်းပေါင်း (လမ်း)	စုစုပေါင်းလမ်းအရှည် (မိုင်)	ကတ္တရာလမ်းပေါင်း		ကျောက်ခင်းလမ်း		ကွန်ကရစ်လမ်း		ခြေ	
				လမ်း	မိုင်	လမ်း	မိုင်	လမ်း	မိုင်	လမ်း	မိုင်
၁	မြန်အောင်	၁၃	၁/၂၄၆	၄	၀/၃၂၇	၁	၀/၀.၉၁	၇	၀/၅.၀၇	၁	၀/၁.၂၁

(၂) တံတားလုပ်ငန်း

စဉ်	မြို့နယ်	တံတားပေါင်း(စင်း)				
		သံ	ကွန်ကရစ်	အုတ်	သစ်သား	ပေါင်း
၁	မြန်အောင်	-	၃	-	-	၃
၂	ကနောင်	-	၁	-	-	၁
၃	အင်ပင်	-	၁	-	-	၁
မြို့နယ်ချုပ်			၅	-	-	၅

(၃) လမ်းတံတားသုံးစက်ကိရိယာများ

စဉ်	မြို့နယ် /မြို့	လမ်းတံတားသုံးစက်ကိရိယာများ				လုပ် သား ဦးရေ
		မြေထိုး စက်	မြေ ကော်စက်	မြေ ကြိတ် စက်	မြေသယ် ယာဉ်	
၁	မြန်အောင်	၁	-	၁	-	၂၄
၂	ကနောင်	-	-	-	-	-
၃	အင်ပင်	-	-	-	-	-
စုစုပေါင်း		၁	-	၁	-	၂၄

ပုံနှိပ်လုပ်ငန်းနှင့် မီဒီယာလုပ်ငန်းများ

၃၆။ မြန်အောင်မြို့နယ်တွင်ရှိသော ပုံနှိပ်တိုက်နှင့်မီဒီယာ လုပ်ငန်းများမှာ အောက်ပါအတိုင်း ဖြစ်ပါသည်-

(က) ပုံနှိပ်လုပ်ငန်းနှင့် တေးသံသွင်း၊ ဗီဒီယို

စဉ်	မြို့နယ်	ပုံနှိပ်စက်		ကွန်ပျူတာ	မိတ္တူ	တေးသံ သွင်း	ဗီဒီ ယို
		နိုင်ငံ ပိုင်	ပုဂ္ဂလိ ကပိုင်				
၁	မြန်အောင်	-	၃	၂၈	၂၈	-	-
၂	ကနောင်	-	-	၂	၂	-	-
၃	အင်ပင်	-	-	၁	၁	-	-
မြို့နယ်ချုပ်		-	၃	၃၁	၃၁	-	-

(ခ) မီဒီယာလုပ်ငန်းများ။

မရှိပါ။

၄၉

ပြည်တွင်းအသားတင်ထုတ်လုပ်မှုနှင့်ဝန်ဆောင်မှုတန်ဖိုး

၃၇။ မြန်အောင်မြို့နယ်၏ ပြည်တွင်းအသားတင် ထုတ်လုပ်မှုနှင့် ဝန်ဆောင်မှု တန်ဖိုးကို အောက်ပါ အတိုင်း ဖော်ပြအပ်ပါသည်-

( ကျပ်သန်းပေါင်း )

စဉ်	အကြောင်း အရာ	၂၀၂၂-၂၀၂၃ ဘဏ္ဍာ နှစ်တန်ဖိုး	၂၀၂၃-၂၀၂၄ ဘဏ္ဍာ နှစ် ရည်မှန်းချက် တန်ဖိုး	၂၀၂၃-၂၀၂၄ခုနှစ် ဆောင်ရွက်နိုင်မှု		
				တန်ဖိုး	အကောင် အထည် ဖော်နိုင်မှု	တိုး တက်မှု %
၁	ထုတ်လုပ်မှု တန်ဖိုး	၁၆၅၀၄၂.၂	၁၆၆၁၉၂.၆	၁၇၀၈၀.၂	၁၀၂.၈	၃.၅
၂	ဝန်ဆောင်မှု တန်ဖိုး	၅၅၉၀၂.၀	၅၉၆၉၄.၆	၆၀၃၁၀.၁	၁၀၁.၀	၇.၉
၃	ကုန်သွယ်မှု တန်ဖိုး	၃၇၂၉၂.၇	၄၀၃၄၁.၈	၃၉၈၄၇	၉၈.၈	၆.၈
၄	စုစုပေါင်းထုတ်လုပ် မှုနှင့်ဝန်ဆောင် မှုတန်ဖိုး	၂၅၈၂၃၆.၉	၂၆၆၂၂၉.၀	၂၇၀၉၅၈.၀	၁၀၁.၈	၄.၉

လူတစ်ဦးချင်းဝင်ငွေ

၃၈။ မြန်အောင်မြို့နယ်၏ တစ်ဦးချင်းဝင်ငွေကို အောက်ပါအတိုင်း ဖော်ပြအပ်ပါ သည်-

စဉ်	၂၀၂၁-၂၀၂၂	၂၀၂၂-၂၀၂၃	၂၀၂၃-၂၀၂၄
၁	၁၃၃၁၉၇၂	၁၄၃၈၀၄၀	၁၄၃၈၀၄၀
	၁၃၃၁၉၇၂	၁၄၃၈၀၄၀	၁၄၃၈၀၄၀

**အသက်မွေးဝမ်းကျောင်းလုပ်ငန်းအလိုက် အလုပ်လုပ်သူဦးရေ**

၃၉။ မြန်အောင်မြို့နယ်၏ အသက်မွေးဝမ်းကျောင်း လုပ်ငန်း အလိုက် အလုပ်လုပ်ကိုင်သူဦးရေမှာ အောက်ပါအတိုင်းဖြစ်ပါသည်-

မြို့နယ်	အင်ပင်	၂	၃	၄	၅	
					လူ	မိ
၄၀၄၄	၁၃၄	၈၄	၃၈၂၆	၂၄၀	အစိုးရဝန်ထမ်း	၂၄၀
၂၆၆	၂၅	-	၂၄၀	၂၄၀	ဝန်ဆောင်မှု	၂၄၀
၅၅၀၄၂	၂၇၅၄	၇၁	၅၂၁၇	၅၂၁၇	စိုက်ပျိုးရေး	၅၂၁၇
၄၆၂၈	၃၈၇	၂၄	၄၂၁၇	၄၂၁၇	မွေးမြူရေး	၄၂၁၇
၈၈၂၁	၉၈၁	၁၇၁	၇၆၆၉	၇၆၆၉	အရောင်းအဝယ်	၇၆၆၉
၈၅၄	၂၈	၃၂	၇၉၄	၇၉၄	စက်မှုလက်မှု	၇၉၄
၁၇၁၀	၁	၇	၁၇၀၂	၁၇၀၂	ရေလုပ်ငန်း	၁၇၀၂
၄၄၈၇၇	၅၃၇	၉၀၀	၄၃၄၄၀	၄၃၄၄၀	ကျွန်း	၄၃၄၄၀
၁၁၆၅၇	၅၃၇	၃၄၇	၁၀၇၇၃	၁၀၇၇၃	အခြား	၁၀၇၇၃
၁၃၁၈၉၉	၅၃၈၄	၁၆၃၆	၁၂၄၈၇၉	၁၂၄၈၇၉	စုစုပေါင်း	၁၂၄၈၇၉



**အလုပ်လုပ်နိုင်သူဦးရေနှင့် အလုပ်လက်မဲ့ဦးရေ**

၄၀။ မြန်အောင် မြို့နယ်တွင်ရှိသော အလုပ်လုပ်နိုင်သူဦးရေနှင့် အလုပ်လက်မဲ့နှုန်းကို အောက်ပါအတိုင်း ဖော်ပြအပ်ပါသည်-

စဉ်	မြို့ နယ်	အလုပ် လုပ်နိုင် သူဦးရေ	လုပ်ငန်းခွင်ရှိ လုပ်သားဦးရေ	အလုပ် လက်မဲ့ဦးရေ	အလုပ် လက်မဲ့ ရာခိုင်နှုန်း
၁	မြန်အောင်	၁၃၄၅၂၈	၁၂၆၃၁၆	၈၂၁၂	၆.၁၁
၂	ကနောင်	၁၇၈၈	၁၆၅၃	၁၃၅	၇.၅၅
၃	အင်ပင်	၄၁၇၀	၃၉၃၀	၂၄၀	၅.၇၆
	မြို့နယ်ချုပ်	၁၄၀၄၈၆	၁၃၁၈၉၉	၈၅၈၇	၆.၁၁

**အခန်း(၇)**

**လူမှုရေးဆိုင်ရာအချက်အလက်များ**

**ပညာရေးကဏ္ဍ**

၄၁။ မြန်အောင်မြို့နယ်တွင်ရှိသောပညာရေးဆိုင်ရာ အချက်အလက် များမှာ အောက်ပါအတိုင်း ဖော်ပြအပ်ပါသည်-

(က) **အဆင့်မြင့်ပညာ**

မရှိပါ။

(ခ) အခြေခံပညာ

(၁) အထကကျောင်းများ

စဉ်	ကျောင်းအမည်	တည်နေရာ	အကျယ်အဝန်း (ဧက)	ဆရာ/ဆရာမဦးရေ	ကျောင်းသား / သူဦးရေ	ဆရာနှင့်ကျောင်းသားအချိုး
၁	အထက (၁) မြန်အောင်	အမှတ် (၄)ရပ်ကွက်	၂.၉၃	၂၈	၈၄၅	၁:၃၀
၂	အထက(၂) မြန်အောင်	အမှတ်(၁) ရပ်ကွက်	၂.၀၆	၂၈	၄၈၇	၁:၁၇
၃	အထက - တာဝ	တာဝတွဲကြီးကုန်း	၆.၇၈	၂၆	၆၄၄	၁:၂၄
၄	အထက - ဇလုပ်မ	ညောင်တုန်းလဲ	၆.၁၂	၂၂	၄၂၃	၁:၁၉
၅	အထက - သပြေကုန်း	သပြေကုန်း	၇.၆၃	၅၆	၁၀၆၆	၁:၁၉
၆	အထက-လက်ပံကွင်း	လက်ပံကွင်း	၇.၂၄	၂၇	၇၃၇	၁:၂၇
၇	အထက - ရွှေကျင်	ရွှေကျင်	၁.၂၄	၂၅	၇၉၅	၁:၃၂
၈	အထက-သခွတ်ကွင်း	သခွတ်ကွင်း	၅.၄၆	၂၇	၆၀၅	၁:၂၂

ကန့်သတ်

၅၃

စဉ်	ကျောင်း အမည်	တည်နေရာ	အကျ ယ် အဝန်း (ဧက)	ဆရာ/ ဆရာမ ဦးရေ	ကျောင်း သား / သူဦးရေ	ဆရာနှင့် ကျောင်း သား အချိုး
၉	အထက- ထန်းသုံးပင်	ထန်းသုံးပင်	၆.၃၅	၂၉	၅၆၀	၁:၁၉
၁၀	အထက- ငါးပိဆိပ်	ငါးပိဆိပ်	၃.၄၆	၁၉	၄၆၈	၁:၂၂
	မြန်အောင်မြို့ ချုပ်		၄၉.၂ ၇	၂၈၇	၆၆၃၀	၁:၂၃
	ကနောင်မြို့ နယ်ခွဲ					
၁၁	အထက- ကနောင်	အမှတ်(၅) ရိုက်စု	၆.၇၁	၂၉	၆၂၀	၁:၂၂
	အင်ပင်မြို့ နယ်ခွဲ					
၁၂	အထက- အင်ပင်	အင်ပင်	၆.၅၈	၃၂	၇၇၉	၁:၂၄
စုစု ပေါင်း			၆၃	၃၄၈	၈၀၂၉	၁:၂၃

မှတ်ချက်။ ၂၀၂၃ - ၂၀၂၄ ခုနှစ် ပညာသင်နှစ်ဖြစ်ပါသည်။

(၂) အထကကျောင်းခွဲများ

စဉ်	ကျောင်း အမည်	တည်နေရာ	အကျယ်အဝန်း (ဧက)	ဆရာ/ဆရာမ ဦးရေ	ကျောင်းသား/ သူဦးရေ	ဆရာနှင့် ကျောင်းသား အချိုး
၁	အထက(ခွဲ) ထိန်သေးကြီး	ထိန်သေးကြီး	၂.၇၄	၂၁	၃၅၉	၁:၁၇
၂	အထက(ခွဲ) ရေနံမြေ	ရှားတော	၇.၁၈	၂၄	၄၆၀	၁:၁၉
၃	အထက(ခွဲ) ကညင်ငူရွာသစ်	ကညင်ငူ	၇.၁၅	၁၆	၅၇၅	၁:၃၆
၄	အထက(ခွဲ) အိုးလည်ပင်း	အစယ်	၅.၁၀	၁၇	၂၀၄	၁:၁၂
၅	အထက(ခွဲ) စိန်ကုန်း(ထူ)	ထူ	၃.၅၁	၁၃	၂၉၀	၁:၂၂
၆	အထကခွဲ ဘန်ဘွေးကုန်း (အနောက်)	ဘန်ဘွေးကုန်း	၂.၉၅	၁၇	၃၃၇	၁:၂၀
၇	အထကခွဲ မြေပြာ သရက်ကုန်း	ငှက်ကြီးကွင်း	၅.၃၂	၁၂	၃၃၀	၁:၂၈
၈	အထကခွဲ မကျီးအုပ်	သဲဖြူ	၁.၆၀	၁၆	၃၅၅	၁:၂၂

ကန့်သတ်

၅၅

စဉ်	ကျောင်းအမည်	တည်နေရာ	အကျယ်အဝန်း (ဧက)	ဆရာ/ဆရာမ ဦးရေ	ကျောင်းသား/သူဦးရေ	ဆရာနှင့် ကျောင်းသား အချိုး
၉	အထကခွဲ အုတ်ရှစ်ကုန်း	ဆင်သေ	၁.၁၉	၁၈	၄၁၄	၁:၂၃
၁၀	အထကခွဲ သရက်ပင်ဈေး	ပေါက်ကုန်းစွန်း	၁.၀၆	၁၉	၂၆၇	၁:၁၄
၁၁	အထကခွဲ ဒေါင်းကျ(ဟောင်း)	ဒေါင်းကျ	၄.၄၇	၁၉	၂၆၅	၁:၁၄
၁၂	အထကခွဲ ကညွတ်ကုန်း	ကညွတ်ကုန်း	၃.၆၀	၁၅	၂၈၁	၁:၁၉
၁၃	အထကခွဲ ကန့်ဘလူ	ဇလုပ်ကြီး	၁၂.၃၁	၁၉	၂၈၀	၁:၁၅
၁၄	အထကခွဲ (ထိပ်ပုတ်ကုန်း)	မဲခင်းချောင်	၂.၂၀	၁၂	၂၆၆	၁:၂၂
၁၅	အထကခွဲ (ဆန်နီချောင်)	ဆန်နီချောင်	၁.၅၇	၁၄	၁၉၄	၁:၁၄
၁၆	အထကခွဲ (အစယ်)	အစယ်	၁.၉၅	၁၂	၂၁၀	၁:၁၈

ကန့်သတ်

၅၆

စဉ်	ကျောင်းအမည်	တည်နေရာ	အကျယ်အဝန်း (ဧက)	ဆရာ/ဆရာမ ဦးရေ	ကျောင်းသား/ သူဦးရေ	ဆရာနှင့် ကျောင်းသား အချိုး
၁၇	အထကခွဲ (ဇလုပ်ကြီး)	ဇလုပ်ကြီး	၅.၅၄	၁၅	၁၈၃	၁:၁၂
၁၈	အထကခွဲ(မျှင်ဝါးတောင်)	မျှင်ဝါးတောင်	၅.၄၁	၁၄	၃၁၂	၁:၂၂
စုစုပေါင်း			၇၄.၈၅	၂၉၃	၅၅၈၂	၁:၁၉

မှတ်ချက်။ ၂၀၂၃ - ၂၀၂၄ ခုနှစ် ပညာသင်နှစ်ဖြစ်ပါသည်။

(၃) အလကကျောင်းများ

စဉ်	ကျောင်းအမည်	တည်နေရာ	အကျယ်အဝန်း (ဧက)	ဆရာ/ဆရာမ ဦးရေ	ကျောင်းသား/ သူဦးရေ	ဆရာနှင့် ကျောင်းသား အချိုး
၁	အလက လက်ပံရပ်	အမှတ်(၄)	၂.၀၆	၁၄	၂၃၁	၁:၁၇
၂	အလက အသလွန်	ဒေါင်းကျ	၁.၁၃	၁၀	၁၇၈	၁:၁၈
၃	အလက(စမ်းသပြေကုန်း)	ပိန်းအင်း	၁.၀၀	၁၀	၁၄၉	၁:၁၅
၄	အလက (ညောင်တေး)	သပြေကုန်း	၁.၈၃	၁၂	၂၄၇	၁:၂၁
၅	အလက(လန်ဒါ)	ပဲတခွဲ	၂.၁၀	၁၁	၁၇၂	၁:၁၆
၆	အလက(သုံးဆယ်ကျွန်း)	ညောင်ဝိုင်း	၀.၈၁	၁၀	၁၉၆	၁:၂၀

ကန့်သတ်

ကန့်သတ်

၅၇

စဉ်	ကျောင်းအမည်	တည်နေရာ	အကျယ် အဝန်း (ဧက)	ဆရာ/ ဆရာမ ဦးရေ	ကျောင်း သား/ သူဦးရေ	ဆရာနှင့် ကျောင်း သား အချိုး
၇	အလက (အောင်မင်္ဂလာ ကျွန်း)	မဲခင်းချောင်	၂.၀၀	၉	၁၉၀	၁:၂၁
၈	အလက (ညောင်ကုန်း) သဲဖြူ	သဲဖြူ	၂.၂၉	၉	၁၂၉	၁:၁၄
၉	အလက ပြာသာ	တက္ကယ် ကုန်း	၀.၈၈	၉	၁၀၉	၁:၁၂
၁၀	အလက မကျီးကုန်း	မကျီးကုန်း	၁.၅၉	၁၀	၂၃၉	၁:၂၄
၁၁	အလကဆင်ပုံ	ထောက် ကြန့်	၀.၉၃	၉	၂၁၂	၁:၂၄
၁၂	အလက ငှက်ပျောတော	သပြေကုန်း	၀.၈၃	၁၀	၂၄၃	၁:၂၄
၁၃	အလကညောင်ခြေ ထောက်	စမ်းရွာကြီး	၀.၉၅	၉	၁၇၅	၁:၁၉
၁၄	အလက ကသစ်ကုန်း	သက္ကယ် ကုန်း	၁.၉၄	၉	၁၂၀	၁:၁၃
စုစုပေါင်း				၁၄၁	၂၅၉၀	၁:၁၈

မှတ်ချက်။ ၂၀၂၃ - ၂၀၂၄ ခုနှစ် ပညာသင်နှစ်ဖြစ်ပါသည်။

(၄) အလကကျောင်း(ခွဲ)များ

စဉ်	ကျောင်း အမည်	တည်နေရာ	အ ကျယ် အဝန်း (ဧက)	ဆရာ/ ဆရာ မ ဦးရေ	ကျောင်း သား/ သူဦးရေ	ဆရာ နှင့် ကျောင်း သား အချိုး
၁	အလက(ခွဲ) ဆင်ကျွန်း	ညောင်ပိုင်း	၁.၅၀	၁၀	၁၂၆	၁:၁၃
၂	အလက(ခွဲ) ပဲတခွဲ ရေလည် ကျွန်း	ပဲတခွဲ	၁.၆၀	၁၀	၁၀၈	၁:၁၁
၃	အလက(ခွဲ) အိုးဘို	အိုးဘို	၀.၅၅	၁၂	၂၉၇	၁:၂၅
၄	အလက(ခွဲ) သဲဘို့	သဲဘို့	၃.၄၀	၈	၁၅၄	၁:၁၉
၅	အလက(ခွဲ) ဘန့်ဘွေး ကုန်း	ဘန့်ဘွေး ကုန်း	၄.၉၅	၉	၁၁၈	၁:၁၃
၆	အလက(ခွဲ)ထူ	ထူ	၂.၂၀	၁၂	၁၇၄	၁:၁၅
၇	အလက(ခွဲ) လက်ပံချောင်	ကပ်ခို	၂.၃၃	၈	၈၇	၁:၁၁
၈	အလက(ခွဲ)ရိုက်	ရိုက်	၆.၀၇	၈	၁၅၄	၁:၁၉



စဉ်	ကျောင်း အမည်	တည်နေရာ	အ ကျယ် အဝန်း (ဧက)	ဆရာ/ ဆရာ မ ဦးရေ	ကျောင်း သား/ သူဦးရေ	ဆရာ နှင့် ကျောင်း သား အချိုး
၉	အလက(ခွဲ) အိုင်ကလော	ကျွဲတဲကုန်း	၀.၈၈	၉	၁၇၃	၁:၁၉
၁၀	အလက(ခွဲ)မြို့မ ရေလယ်ကျွန်း	မြန်အောင် (၃)	၀.၅၃	၈	၁၃၇	၁:၁၇
၁၁	အလက(ခွဲ)ငှက်ကြီး ကွင်း	ငှက်ကြီးကွင်း	၂.၀၀	၈	၁၃၃	၁:၁၇
မြို့နယ်ချုပ်				၁၀၂	၁၆၆၁	၁:၁၆

မှတ်ချက်။ ၂၀၂၃ - ၂၀၂၄ ပညာသင်နှစ် ဖြစ်ပါသည်။

(၅) အမကမူလွန်ကျောင်းများ

စဉ်	မြို့နယ်/ မြို့	ကျောင်း အရေ အတွက်	ဆရာ/ ဆရာမ ဦးရေ	ကျောင်း သား/ သူဦးရေ	ဆရာနှင့် ကျောင်းသား အချိုး
၁	မြန်အောင်	၅	၃၆	၆၀၄	၁:၁၇
	မြို့နယ်ချုပ်	၅	၃၆	၆၀၄	၁:၁၇

မှတ်ချက်။ ၂၀၂၃-၂၀၂၄ ပညာသင်နှစ်ဖြစ်ပါသည်။

(၆) အမကကျောင်းများ

မြန်အောင်မြို့နယ်

စဉ်	မြို့နယ် /မြို့	ကျောင်း အရေ အတွက်	ဆရာ/ ဆရာမ ဦးရေ	ကျောင်းသား / သူဦးရေ	ဆရာနှင့် ကျောင်းသား အချိုး
၁	မြန်အောင်	၁၉၄	၁၁၁၀	၁၄၇၂၆	၁:၁၃
၂	ကနောင်	၂	၁၄	၄၂၁	၁:၃၀
၃	အင်ပင်	၉	၅၀	၁၀၅၉	၁:၂၃
	မြို့နယ်ချုပ်	၂၀၅	၁၁၇၄	၁၆၂၀၆	၁:၁၄

မှတ်ချက်။ ၂၀၂၃-၂၀၂၄ ပညာသင်နှစ်ဖြစ်ပါသည်။

၆၁

(ဂ) မူလတန်းကြိုကျောင်း

မရှိပါ။

(ဃ) ဘုန်းတော်ကြီးသင် ပညာရေးကျောင်း

စဉ်	ကျောင်းအမည်	ဆရာ/ ဆရာမ ဦးရေ	ကျောင်း သား/သူ ဦးရေ	အချိုး
၁	မူလွန်-ရွှေကျောင်း	၉	၁၉၈	၁:၂၂
၂	သင်္ဂဇာကျောင်းဟောင်း	၆	၇၃	၁:၁၂
၃	မူလွန်-ရှားတောတာခွ	၈	၈၁	၁:၁၀
၄	ဘုရားသိုးဆူ(အရှေ့)	၄	၄၃	၁:၁၁
မြို့နယ်ချုပ်		၂၇	၃၉၅	၁:၁၅

မှတ်ချက်။ ၂၀၂၃-၂၀၂၄ ပညာသင်နှစ်ဖြစ်ပါသည်။

(င) ကျောင်းနေအရွယ်ကလေးများ ကျောင်းအပ်နှံမှု

မြန်အောင်မြို့နယ်

စဉ်	မြို့နယ်/ မြို့	(၅)နှစ်ပြည့်ကလေး			ကျောင်းအပ်နှံမှု			ကျောင်း အပ်နှံမှု %
		ကျား	မ	ပေါင်း	ကျား	မ	ပေါင်း	
၁	မြန် အောင်	၂၄၅၀	၂၃၅၁	၄၈၀၁	၂၄၅၀	၂၃၅၁	၄၈၀၁	၁၀၀%
၂	ကနောင်	၂၂	၂၂	၄၄	၂၂	၂၂	၄၄	၁၀၀%
၃	အင်ပင်	၅၀	၄၅	၉၅	၅၀	၄၅	၉၅	၁၀၀%
မြို့နယ်ချုပ်		၂၅၂၂	၂၄၁၈	၄၉၄၀	၂၅၂၂	၂၄၁၈	၄၉၄၀	၁၀၀%

(စ) တက္ကသိုလ်ဝင်တန်း အောင်မြင်မှု

စဉ်	မြို့နယ် / မြို့	၂၀၂၁-၂၀၂၂ခုနှစ်				၂၀၂၂-၂၀၂၃ခုနှစ်			
		စာရင်းရှိ	ဖြေဆို	အောင်မြင်	%	စာရင်းရှိ	ဖြေဆို	အောင်မြင်	%
၁	မြန်အောင်	၂၄၇၃	၂၂၃၇	၇၄၁	၀.၃၃	၈၆၆	၇၉၀	၄၅၉	၀.၅၈
၂	ဒနောင်	၂၀၇	၁၉၅	၆၇	၀.၃၄	၇၆	၇၃	၄၃	၀.၅၉
၃	အင်ပင်	၁၇၁	၁၆၃	၉၂	၀.၅၆	၄၉	၄၈	၂၄	၀.၅၀
စုစုပေါင်း		၂၈၅၁	၂၅၉၅	၉၀၀	၀.၃၅%	၉၉၁	၉၁၁	၅၂၆	၀.၅၈%

(ဆ) စာတတ်မြောက်မှုရာနှုန်း  
မြန်အောင်မြို့

စဉ်	မြို့နယ်/မြို့	မြို့နယ် လူဦးရေ	(၁၅)နှစ် အထက် လူဦးရေ	စာတတ် မြောက် ဦးရေ	စာတတ် မြောက်မှု နှုန်း
၁	မြန်အောင်	၂၀၅၆၁၀	၁၆၅၇၂၉	၁၆၅၁၄၆	၉၉.၆၅%
၂	ကနောင်	၃၇၀၇	၂၆၅၉	၂၆၅၉	၁၀၀%
၃	အင်ပင်	၉၉၅၆	၇၁၈၉	၇၁၈၀	၉၉.၉၉%
မြို့နယ်ချုပ်		၂၁၉၂၇၃	၁၇၅၅၇၇	၁၇၄၉၈၅	၉၉.၆၆%

(ဇ) သင်ကြားမှု၊ သင်ယူမှု၊ အထောက်အကူပြု စာသင်ခန်း  
များဖွင့်လှစ်နိုင်မှု အခြေအနေ

(၁) အထက ကျောင်းများ

စဉ်	မြို့နယ်/မြို့	အထက်တန်းကျောင်း					
		စာရင်းရှိ	Media တပ်ပြီး	3PLT တပ်ပြီး	2PLT တပ်ပြီး	1PLT တပ်ပြီး	ပေါင်း
၁	မြန်အောင်	၁၀	၃	၄	၃	-	၁၀
၂	ကနောင်	၁	၁	-	-	-	၁
၃	အင်ပင်	၁	၁	-	-	-	၁
မြို့နယ်ချုပ်		၁၂	၅	၄	၃	-	၁၂

၆၄

(၂) အလက ကျောင်းများ

စဉ်	မြို့နယ် /မြို့	အလယ်တန်းကျောင်း						ပေါင်း
		စာရင်းရှိ	Media တပ်ပြီး	3PLT တပ်ပြီး	2PLT တပ်ပြီး	1PLT တပ်ပြီး		
၁	မြန်အောင်	၂၉	-	၅	၇	၁၇	၂၉	
၂	ကနောင်	-	-	-	-	-	-	
၃	အင်ပင်	-	-	-	-	-	-	
	<b>မြို့နယ် ချုပ်</b>	၂၉	-	၅	၇	၁၇	၂၉	

(၃) အမက ကျောင်းများ

စဉ်	မြို့နယ်/ မြို့	မူလတန်းကျောင်း						ပေါင်း
		စာရင်းရှိ	Media တပ်ပြီး	3PLT တပ်ပြီး	2PLT တပ်ပြီး	1PLT တပ်ပြီး		
၁	မြန်အောင်	၁၉၅	-	-	၁	၁၉၄	၁၉၅	
၂	ကနောင်	၂	-	-	-	၂	၂	
၃	အင်ပင်	၈	-	-	-	၈	၈	
	<b>မြို့နယ် ချုပ်</b>	၂၀၅	-	-	၁	၂၀၄	၂၀၅	

(ဈ) စာကြည့်တိုက်များ ဖွင့်လှစ်နိုင်မှု

စဉ်	မြို့နယ်/ မြို့	အုပ် ချုပ် ရေး	ပညာ ရေး	ပြန် ဆက်	ဘုန်ကြီး ကျောင်း	အ ခြား	ပေါင်း
၁	မြန်အောင်	၆	၁၄	၁၄	၂၅	၃၂၅	၃၈၄
၂	ကနောင်	-	၁	-	၂	၂၀	၂၃
၃	အင်ပင်	-	၁	-	၂	၅	၈
	မြို့နယ် ချုပ်	၆	၁၆	၁၄	၂၉	၃၅၀	၄၁၅

ကျန်းမာရေးကဏ္ဍ

၄၂။ မြန်အောင်မြို့နယ်၏ ကျန်းမာရေး ကဏ္ဍဆိုင်ရာ အချက် အလက်များမှာ တစ်ဖက်ပါ အတိုင်းဖြစ်ပါသည်-

(က) ဆေးရုံများ

စဉ်	ဆေးရုံအမည်	တည်နေရာ	အစိုးရ/ ပုဂ္ဂလိက	ကုတင် အရေ အတွက်
၁	မြန်အောင်ပြည်သူ့ ဆေးရုံ	အမှတ်(၁) ရပ်ကွက်	အစိုးရ	၅၀
၂	ရွှေကျင်တိုက်နယ် ဆေးရုံ	ရွှေကျင်	အစိုးရ	၁၆
၃	သပြေကုန်းတိုက် နယ်ဆေးရုံ	သပြေကုန်း	အစိုးရ	၁၆
၄	အင်ပင် တိုက် နယ် ဆေးရုံ	အင်ပင်	အစိုးရ	၁၆
၅	ကနောင်တိုက်နယ် ဆေးရုံ	အမှတ် (၅)	အစိုးရ	၁၆
၆	လက်ပံကွင်း တိုက်နယ်ဆေးရုံ	လက်ပံကွင်း	အစိုးရ	၁၆
<b>မြို့နယ်ချုပ်</b>				<b>၁၃၀</b>



၆၇

(ခ) ဆေးပေးခန်းများ

စဉ်	ဆေးပေးခန်း အမည်	တည်နေရာ	အစိုးရ/ ပုဂ္ဂလိက	ကုသသည့် ရောဂါ အမျိုးအစား
၁	မင်္ဂလာဆေးခန်း	အမှတ်(၅)	ပုဂ္ဂလိက	အထွေထွေ
၂	Dr,ချိုရည်ရည်ညွန့်	အမှတ်(၅)	ပုဂ္ဂလိက	အထွေထွေ
၃	အောင်သုခ	အမှတ်(၄)	ပုဂ္ဂလိက	အထွေထွေ
၄	အောင်ပိုင်	ညောင်မြစ်ဆွဲ	ပုဂ္ဂလိက	အထွေထွေ
၅	စွယ်တော်ဆေးခန်း	အင်ပင်(၁)	ပုဂ္ဂလိက	အထွေထွေ
၆	ရွှေပြည်စံ	အမှတ်(၄)	ပုဂ္ဂလိက	သွားနှင့်ခံတွင်း
၇	မြတ်စေတနာ	အမှတ်(၃)	ပုဂ္ဂလိက	သွားနှင့်ခံတွင်း
၈	Dr,ခင်မောင်ဌေး	အမှတ်(၁)	ပုဂ္ဂလိက	သွားနှင့်ခံတွင်း
၉	Dr,လှိုင်မျိုးအောင်	အမှတ်(၃)	ပုဂ္ဂလိက	သွားနှင့်ခံတွင်း
၁၀	Dr,စိန်စိန်	အမှတ်(၄)	ပုဂ္ဂလိက	အထွေထွေ
၁၁	Dr,အောင်မျိုးကြွယ်	အမှတ်(၂)	ပုဂ္ဂလိက	အထွေထွေ
၁၂	သီရိသုခ	အမှတ်(၄)	ပုဂ္ဂလိက	အထွေထွေ

၆၈

(ဂ) ကျေးလက်ကျန်းမာရေးဌာန/ဌာနခွဲ

စဉ်	ကျေးလက်ကျန်းမာရေး ဌာနအမည်	ကျေးလက်ကျန်းမာရေးဌာနခွဲ အမည်	မှတ်ချက်
၁	ကနောင်		
		သီးပင်ရိုး	
		ကန်စွန်းခုံ	
		ရှားတော	
		တယ်ကုန်း	
၂	သပြေကုန်း		
		လှေပိကြီး	
		မဲခင်းချောင်	
		သဲဖြူ	
		ဆင်ဘုံ	
		ငှက်ပျောတော	
		ဂျိုးချောင်း	
		ပဲတခွဲ	
		ရေတွင်းကုန်း	
၃	ပုဇွန်ချောင်း		
		အိုးဘို	
		ပေါက်ကုန်းစွန်း	
		ဂျမ်း	
		မီးလောင်ကွင်း	

၆၉

စဉ်	ကျေးလက်ကျန်းမာရေး ဌာနအမည်	ကျေးလက်ကျန်းမာရေးဌာနခွဲ အမည်	မှတ် ချက်
၄	ရွှေကျင်		
		ကြူတော	
		ကျောက်စရစ်ကုန်း	
		ရိုက်	
		မဲဇင်း	
၅	ဒေါင်းကျရွာ		
		ညောင်တုံးလဲ	
		တောကျွဲလူး	
		ပိန်းအင်း	
		ကညွတ်ကုန်း	
၆	ဇီးဖြူကုန်း		
		ကသစ်ကုန်း	
		ပြာသာ	
		ထန်းသုံးပင်	
		ပျဉ်ထောင်တွင်း	
		သပြေကုန်း	
		ကပ်ခို	
၇	တဲကြီးကုန်း	တလုတ်ကုန်း	
		ဆန်နီချောင်	
		နတ်ပိတိ	
		အုတ်ရှစ်ကုန်း	

စဉ်	ကျေးလက်ကျန်းမာရေးဌာနအမည်	ကျေးလက်ကျန်းမာရေးဌာနခွဲအမည်	မှတ်ချက်
၈	အင်ပင်		
		မကျီးကုန်း	
		စိန်ကုန်း	
		ကညင်ငူ	
		ကြက်သွန်ခင်း	
		ဆပ်သွားချောင်း	
၉	လက်ပံကွင်း		
		ညောင်ခုံ	
		ထိန်သေးကြီး	
		ဘန့်ဘွေးကုန်း	
		မြေပြာ	
		ညောင်ရွာငယ်	
		လဲခုံကြီး	
	၉	၄၅ ၃	

၇၁

(ဃ) ကျန်းမာရေးစောင့်ရှောက်မှု

စဉ်	မြို့နယ်/ မြို့	လူဦးရေ	ဆရာဝန်မှ ကျန်းမာရေး စောင့်ရှောက်မှု နှုန်း		သူနာပြုမှ ကျန်းမာရေး စောင့်ရှောက် မှုနှုန်း		လက်ထောက် ကျန်းမာရေးမှူး မှကျန်းမာရေး စောင့်ရှောက်မှု နှုန်း	
			ဆရာ ဝန် ဦးရေ	ဆရာဝန် နှင့် လူဦးရေ အချိုး	သူနာ ပြု ဦးရေ	သူနာ ပြု နှင့် လူဦးရေ အချိုး	လ/ဝ ကျန်း မာ ရေး မှူး ဦးရေ	လ/ဝ ကျန်း မာ ရေးမှူး နှင့် လူဦး ရေ အချိုး
၁	မြန် အောင်	၂၀၅၆၁၀	၃	၁:၆၈၄၉၆၀၀	၂၆	၁:၇၉၀၃၃ ၈.၄၆	၆	၁:၃၄၂ ၄၈၀၀
၂	ကနောင်	၃၇၀၇	၂	၁:၁၈၅၀၅၀	၄	၁:၉၂၅၂၅	၁	၁:၃၇၀ ၁
၃	အင်ပင်	၉၉၅၆	၁	၁:၉၉၄၅	၇	၁:၁၄၂၀ ၇၁.၄၂	၁	၁:၉၉၄ ၅
မြို့နယ် ချုပ်		၂၁၉၇၃	၆	၁:၃၆၅၄၅	၃၆	၁:၆၀၉၀	၈	၁:၂၇၄၀ ၉

၇၂

(င) ဒေသတွင်းအများဆုံးဖြစ်တတ်သောရောဂါများ

စဉ်	မြို့နယ်/ မြို့	ရောဂါအမျိုးအစား									
		ARI		ဝမ်း လျှော		တီဘီ		ဝမ်းကိုက်		အူရောင် ငန်းဖျား	
		ဖြစ်	သေ	ဖြစ်	သေ	ဖြစ်	သေ	ဖြစ်	သေ	ဖြစ်	သေ
၁	မြန် အောင်	၃၅၂	-	၆၉၄	-	၃၉၁	-	၇၁	-	၉၆	-
၂	ကနောင်	၂၂၈	-	၈၀	-	၂၇	-	၁၆	-	၁၅	-
၃	အင်ပင်	၃၃၈	-	၁၅	-	၃၇	-	၂၇	-	၂၇	-
မြို့နယ်ချုပ်		၉၁၈	-	၇၈၉	-	၄၅၅	-	၁၁၄	-	၁၃၈	-

(စ) HIV/AIDS -ရောဂါ ဖြစ်ပွား/ သေဆုံးဦးရေ

စဉ်	မြို့နယ်/ မြို့	၂၀၂၂-၂၀၂၃		၂၀၂၃-၂၀၂၄	
		ဖြစ်	သေ	ဖြစ်	သေ
၁	မြန်အောင်	၂၂	၂	၁၅	-
၂	ကနောင်	-	-	-	-
၃	အင်ပင်	-	-	-	-
မြို့နယ်ချုပ်		၂၂	၂	၁၅	-

(ဆ) ကျန်းမာရေးဆိုင်ရာ အညွှန်းကိန်းများ

စဉ်	မြို့နယ် /မြို့	မိခင် ဦးရေ	က လေး ဦးရေ	လူ(၁၀၀၀)လျှင်			
				မွေးဖွားနှုန်း	မိခင်သေနှုန်း	မွေကင်းစ ကလေးသေနှုန်း	ကိုယ်ဝန် ပျက်နှုန်း
၁	မြန်အောင်	၂၁၂	၂၁၆	၁၂.၆	၁.၇	၃.၈	၂.၇
၂	ကနောင်	၂၂၉	၂၁၀	၁၀.၈	၀.၀၀	၁၈.၂	၀.၅
၃	အင်ပင်	၃၃၉	၂၉၉	၁၃.၁	၀.၀၀	၆.၈	၀.၇
မြို့နယ်ချုပ်		၇၈၀	၇၂၅	၁၂.၅	၁.၇	၄.၉	၂.၄

လူမှုရေးအသင်းအဖွဲ့များ

၄၃။ မြန်အောင်မြို့နယ်ရှိ လူမှုရေးအသင်းအဖွဲ့များဆိုင်ရာ အချက်အလက်များမှာ တစ်ဖက်ပါအတိုင်း ဖြစ်ပါသည်-

(က) INGO

စဉ်	INGO အမည်	ရုံး/ ရုံးခွဲ တည်နေရာ	ဆောင်ရွက်သည့်လုပ်ငန်း
၁	ဗွီရှင်းဖန် (မြန်မာ) အသေးစား ငွေချေးရေး လုပ်ငန်း	အမှတ်(၄) ရပ်ကွက်	ချေးငွေလုပ်ငန်း
၂	စထပါနာအသေးစား ငွေချေးရေးလုပ်ငန်း	အမှတ်(၂) ရပ်ကွက်	ချေးငွေလုပ်ငန်း
၃	ဟေမာန်	အမှတ်(၆) ရပ်ကွက်	ချေးငွေလုပ်ငန်း
၄	BG	အမှတ်(၃) ရပ်ကွက်	ချေးငွေလုပ်ငန်း
၅	MIFIDA	အမှတ်(၄) ရပ်ကွက်	ချေးငွေလုပ်ငန်း
၆	LB	အမှတ်(၆) ရပ်ကွက်	ချေးငွေလုပ်ငန်း



၇၅

(ခ) NGO (ဦးရေ)

စဉ်	မြို့နယ် /မြို့	အမျိုးသမီး ရေးရာ	မိခင်/ကလေး အသင်း	စစ်မှုထမ်း ဟောင်း	ကြက်ခြေနီ	အရန်မီးသတ်	စုစုပေါင်း
၁	မြန်အောင်	၂၄၇၀၇	၁၅၃၇၂	၄၆	၂၀၅	၂၅၀	၄၀၅၈၀
၂	ကနောင်	၅၀	၅၀	၂	၁၀	၈၅	၁၉၇
၃	အင်ပင်	၁၂၀	၁၈၀	၅	၁၅	၅၀	၃၇၀
<b>မြို့နယ်ချုပ်</b>		၂၄၈၇၇	၁၅၆၀၂	၅၃	၂၃၀	၃၈၅	၄၁၁၄၇

(ဂ) အသင်းအဖွဲ့များ

စဉ်	အသင်းအဖွဲ့အမည်	ရုံး/ ရုံးခွဲ တည်နေရာ	မှတ်ပုံတင်အမှတ်	ဆောင်ရွက်သည့် လုပ်ငန်း
၁	ပါရမီ	ကျိုတ္တဇ်နန်း အနောက်	၆/မအ/၀၀၁	လူနာတင်ယာဉ်
၂	မေတ္တာရှင်	တာဝတိံသာ လမ်း	၆/မအ/၀၀၃	သွေးလှူရှင်အသင်း
၃	သဟပုညကာရီ	ပညာရာမ ကျောင်း	၆/မအ/၀၀၄	လူမှုရေးကူညီမှု
၄	ရွှေပြင်စု	ပြင်စုကျေးရွာ	၆/မအ/၀၀၆	လူမှုရေးကူညီမှု
၅	အဖြူရောင် သွေးလှူရှင်	ရွှေကျင် တိုက်နယ်	၆/မအ/၀၀၇	သွေးလှူရှင်အသင်း

ကန့်သတ်

၇၆

စဉ်	အသင်းအဖွဲ့ အမည်	ရုံး/ ရုံးခွဲ တည်နေရာ	မှတ်ပုံတင် အမှတ်	ဆောင်ရွက်သည့် လုပ်ငန်း
၆	ရှေ့ဆောင် ကြယ်	ကျောက် တောင်ရွာ	၆/မအ/၀၀၈	လူမှုရေးကူညီမှု
၇	မေတ္တာအလင်း	ကရင်ပေါက် ကုန်း	၆/မအ/၀၀၉	လူမှုရေးကူညီမှု
၈	လူငယ် အားမာန်	ဘန့်ဘွေးကုန်းရွာ	၆/မအ/၀၁၀	လူမှုရေးကူညီမှု
၉	နာရေးကူညီမှု အသင်း (မြန်အောင်	မြို့မတဲကြီကုန်း ရွာ၊ ဝေဠုဝန် ပရိယတ္တိစာ သင်တိုက်	၆/မအ/၀၁၁	နာရေးကူညီမှု
၁၀	အေးငြိမ်းသီတာ လူမှုကူညီရေး အသင်း	မီးလောင် ကွင်းရွာ၊ သခွတ်ကွင်း အုပ်စု	၆/မအ/၀၁၅	လူမှုရေးကူညီမှု

စဉ်	အသင်းအဖွဲ့ အမည်	ရုံး/ ရုံးခွဲ တည်နေရာ	မှတ်ပုံတင် အမှတ်	ဆောင်ရွက်သည့် လုပ်ငန်း
၁၁	ဥတ္တရကြယ်စင် လူမှုကူညီ ရေးအသင်း	သခွတ်ကွင်း အုပ်စု	၆/မအ/၀၁၆	လူမှုရေးကူညီမှု
၁၂	ရွှေမေတ္တာရှင် နာမူကူညီရေး အသင်း	ရွှေကျင်အုပ်စု	၆/မအ/၀၁၇	နာရေးကိစ္စများ ကူညီပေးရန်
၁၃	မြတ်သိဒ္ဓိဘက် စုံ ပရဟိတ	မြို့မတဲကြီး ကုန်း	၆/မအ/၀၁၉	လူမှုကူညီရေး အသင်း
၁၄	မြို့ရွှေကျောင်း လူငယ် ဖွံ့ဖြိုးရေးပရဟိ တဂေဟာ လူမှုကူညီရေး အသင်း	မြန်အောင် အမှတ် (၄) ရပ်ကွက်	၆/မအ/၀၂၅	ပရဟိတလုပ်ငန်း များ ဖွံ့ဖြိုးတိုးတက် အောင်ဆောင် ရွက်ခြင်း
၁၅	ပညာရေးဝန် ထမ်း ဟောင်းများ အသင်း	မြို့မတဲကြီး ကုန်း	၆/မအ/၀၂၆	ဝန်ထမ်းဟောင်း များအချင်းချင်းအ ခက်အခဲရှိလာပါ ကကူညီ ဆောင်ရွက်ရန်
၁၆	လွန်ဆေးနှလုံး သားလူမှုကူညီ ရေး အသင်း	အမှတ်(၄) ရပ်ကွက်	၆/မအ/၀၂၇	ကျန်းမာရေးကိစ္စ များကူညီဆောင် ရွက်ရန်

ကန့်သတ်

၇၈

စဉ်	အသင်းအဖွဲ့ အမည်	ရုံး/ ရုံးခွဲ တည်နေရာ	မှတ်ပုံတင် အမှတ်	ဆောင်ရွက်သည့် လုပ်ငန်း
၁၇	သဘာဝဘေး အန္တရာယ်နှင့် ကျန်းမာရေးကူ ညီမှုလူမှုကူညီ ရေးအသင်း	ဒေါင်းကျ ရေနံ	၆/မအ/၀၂၈	ကျန်းမာရေးကိစ္စ များကူညီဆောင် ရွက်ရန်
၁၈	မြန်အောင်ဘိုး ဘွားရိပ်သာ စောင့်ရှောက် ရေးအဖွဲ့	အမှတ်(၂) ရပ်ကွက်	၆/မအ/၀၂၉	သက်ကြီးရွယ်အို များ ကူညီစောင့်ရှောက် ရန်
၁၉	ဂရုဏာလက် ကမ်းရှင်ရေး ကူညီမှုအသင်း	ထိန်သေးကြီး အုပ်စု	၆/မအ/၀၃၀	ကျန်းမာရေးကူညီ စောင့်ရှောက်မှု
၂၀	ကြယ်တံခွန် လူမှုကူညီ ရေးအသင်း	ကြူတော အုပ်စု	၆/မအ/၀၃၁	ကျန်းမာရေးကူညီ စောင့်ရှောက်မှု
၂၁	လဝန်းရောင် ခြည်	ညောင်မြစ်ဆွဲအုပ်စု၊ ရွာသစ်ကုန်းရွာ	၁/မအ/၀၀၁ (၂၀၂၄)	ပရဟိတ လုပ်ငန်း များဖွံ့ဖြိုးတိုး တက်အောင် ဆောင်ရွက်ခြင်း

၇၉

စဉ်	အသင်းအဖွဲ့ အမည်	ရုံး/ ရုံးခွဲ တည်နေရာ	မှတ်ပုံတင် အမှတ်	ဆောင်ရွက်သည့် လုပ်ငန်း
၂၂	ကနောင်ပရဟိတ တလူငယ်များ	ကနောင်မြို့ရိုက်စုရပ် ကွက်	၆/မအ/၀၁၃	ကျန်းမာရေးစော င့်ရှောက်မှု
၂၃	မနောဖြူ	ပေါက်ကုန်းစွန်းကျေး ရွာ	၆/မအ/၀၁၄	ကျန်းမာရေးစော င့်ရှောက်မှု

**အားကစားနှင့်ပျော်ဖြေရေးလုပ်ငန်းများ**

၄၄။ မြန်အောင်မြို့နယ်ရှိ အားကစားနှင့် ပျော်ဖြေရေးလုပ်ငန်းများ ဆိုင်ရာ အချက် အလက်များမှာ အောက်ပါအတိုင်းဖြစ်ပါသည်-

စဉ်	မြို့နယ်/ မြို့	အားကစားကွင်း					ပျော်ဖြေရေး			
		ဘောလုံး	ဘော်လီဘော	ဘတ်စကက်	တင်းနစ်	ဂေါက်	အခြား	ရုပ်ရှင်ရုံ	ပန်းခြံ	အခြား
၁	မြို့နယ်	၁		၁		၁		-	၁	-

အခန်း(၈)

ဘာသာရေးဆိုင်ရာအချက်အလက်များ

ဗုဒ္ဓဘာသာဆိုင်ရာ အဆောက်အဦများနှင့်သာသနာဝင်ပုဂ္ဂိုလ်များ

၄၅။ မြန်အောင် မြို့နယ်ရှိ ဗုဒ္ဓဘာသာဆိုင်ရာ အဆောက်အဦများနှင့် သာသနာဝင်ပုဂ္ဂိုလ်များဆိုင်ရာ အချက်အလက်များအား အောက်ပါအတိုင်း ဖော်ပြအပ်ပါသည်-

(က) သာသနိကအဆောက်အဦများ

စဉ်	မြို့နယ်/ မြို့	ဘုရား	စေတီ	ပုထိုး	ဘုန်း ကြီး ကျောင်း	သီလ ရှင် ကျောင်း	ဓမ္မာရုံ
၁	မြန် အောင်	၄	၁	၁	၃၂၈	၁၀	၂၂
၂	ကနောင်	၁	၇	-	၁၁	-	၃
၃	အင်ပင်	၁	၁	-	၁၀	-	-
မြို့နယ် ချုပ်		၆	၉	၁	၃၄၉	၁၀	၂၅

(ခ) ရဟန်းသံဃာနှင့်သီလရှင်များ

စဉ်	မြို့နယ်/ မြို့	ရဟန်း	သာမဏေ	သီလရှင်
၁	မြန်အောင်	၇၁၆	၄၈၉	၂၃၃
၂	ကနောင်	၁၅	၁၂	-
၃	အင်ပင်	၄၄	၅၁	-
မြို့နယ်ချုပ်		၇၇၅	၅၅၂	၂၃၃

(ဂ) ထင်ရှားသည့်ဘုရား၊စေတီနှင့်ပုထိုးများ

စဉ်	မြို့နယ်/ မြို့	ဘုရား၊စေတီ၊ ပုထိုးအမည်	တည်နေရာ
၁	မြန်အောင်	သစ္စာဓိဋ္ဌာန်မုနိဟန် ရုပ်ပွားတော်	နှောကုန်းရွာ၊ လဟာပေါက်အုပ်စု
၂	။	သမိုင်းဝင်ရွှေဘုံသာ ဘုရားကြီး	မြန်အောင်(၆) ရပ်ကွက်
၃	မြန်အောင်	တာဝတိံသာဘုရား ကြီး	မြန်အောင်(၅) ရပ်ကွက်
၄	။	ဆုတောင်းပြည့်ဘုရား	မြန်အောင်(၁) ရပ်ကွက်
၅	။	ဇေယျသာရီ	မြန်အောင်(၄) ရပ်ကွက်
၆	ကနောင်	ဆုတောင်းပြည့်စေတီ	ကနောင်အလယ်ပိုင်း

(ဃ) ထင်ရှားသည့်ဘုန်းတော်ကြီးကျောင်းများ

စဉ်	မြို့နယ် / မြို့	ဘုန်းကြီးကျောင်း အမည်	ဆရာတော်ဘွဲ့ အမည်	တည်နေရာ
၁	မြန် အောင်	လေးမျက်နှာ မဟာစည်	ဘဒ္ဒန္တပညိန္ဒာ ဘိဝံသ	မြန်အောင်(၂)
၂	။	မင်းကန်ကြီးမဟာစည်	ဘဒ္ဒန္တအာဒိစ္စ	မြန်အောင်(၄)
၃	။	ပရိယတ္တိဝံပျံစာသင် တိုက်	ဘဒ္ဒန္တဝါသဝ	မြန်အောင်(၆)
၄	။	ဝေဠုဝန်စာသင်တိုက်	ဘဒ္ဒန္တစာရိန္ဒ	မြို့မတဲကြီး ကုန်း
၅	။	မုံရွာ စာသင်တိုက်	ဘဒ္ဒန္တသောဘိတ	မြန်အောင်(၃)

စဉ်	မြို့နယ် / မြို့	ဘုန်းကြီးကျောင်း အမည်	ဆရာတော်ဘွဲ့ အမည်	တည်နေရာ
၆	။	သပြေပင်ပရိယတ္တိစာ သင်တိုက်	ဘဒ္ဒန္တသောဘိတ	ထူကျေးရွာ
၇	။	ပရဟိတမြို့ရွှေ ကျောင်း	ဘဒ္ဒန္တဥတ္တရ ဉာဏ	မြန်အောင်(၄)
၈	က နောင်	ဝါဆိုကျောင်း	ဘဒ္ဒန္တ စန္ဒော	ကနောင်(၁)
၉	အင်ပင်	ဝေဠုဝန် ကျောင်း	ဦးမုနိန္ဒ	အင်ပင်(၂)

**အခြားဘာသာရေးအဆောက်အဦများ**

၄၆။ မြန်အောင်မြို့နယ်ရှိအခြားဘာသာရေးအဆောက်အဦများနှင့် ဆိုင်သော အချက်အလက်များမှာ အောက်ပါအတိုင်း ဖြစ်ပါသည်-

စဉ်	မြို့နယ်/မြို့	ခရစ်ယာန်		အစ္စလာမ်		ဟိန္ဒူ ဘုရား ကျောင်း		တရုတ်ဘုရား ကျောင်း	
		မြို့	ကျေးလက်	မြို့	ကျေးလက်	မြို့	ကျေးလက်	မြို့	ကျေးလက်
၁	မြန်အောင်	၂	၂၉	၂	-	၁	-	၁	-
၂	ကနောင်	-	-	၁	-	-	-	-	-
၃	အင်ပင်	၁	-	၁	-	-	-	-	-
<b>မြို့နယ်ချုပ်</b>		<b>၃</b>	<b>၂၉</b>	<b>၄</b>	<b>-</b>	<b>၁</b>	<b>-</b>	<b>၁</b>	<b>-</b>



၈၃

သမိုင်းဝင်ထင်ရှားသော အဆောက်အဦနှင့်နေရာများ

၄၇။ မြန်အောင်မြို့နယ်ရှိ သမိုင်းဝင်ထင်ရှားသော အဆောက်အဦ  
နှင့် နေရာများမှာ အောက်ပါအတိုင်းဖြစ်ပါသည်-

စဉ်	မြို့နယ်/ မြို့	သမိုင်းဝင် အဆောက်အဦ	တည် နေရာ	ယဉ်ကျေး မှုဇုန် အမည်	တည် နေရာ
၁	မြန်အောင်	ရွှေဘုံသာဘုရား	အမှတ်(၆)	-	အမှတ် (၆)
၂	မြန်အောင်	တာဝတိံသာ ဘုရား	အမှတ်(၅)	-	အမှတ် (၅)
၃	ကနောင်	မဟာလောက မုနိမာရဇိန် ဘုရားကြီးနှင့် လေးထပ်ရုပ်စုံ တန်ကဲတော်	ကနောင် ရိုက်စု	-	ကနောင် ရိုက်စု
၄	အင်ပင်	ကျွန်းတစ်ပင်ပုည ရှင်မြတ်စွာဘုရား	မြို့မဝါဆို ကျောင်း တိုက်	-	အင်ပင် (၁)

၈၄

အခန်း(၉)

ဒေသဖွံ့ဖြိုးရေးဆိုင်ရာအချက်အလက်များ

ဒေသဖွံ့ဖြိုးရေးလုပ်ငန်းများ ဆောင်ရွက်နိုင်မှုအခြေအနေ

၄၈။ မြန်အောင်မြင်အောင်မြင်ဒေသဖွံ့ဖြိုးရေးလုပ်ငန်းများဆောင်ရွက်မှု အခြေအနေမှာ အောက်ပါအတိုင်းဖြစ်ပါသည်-

(က) ကျေးလက်ဒေသဖွံ့ဖြိုးတိုးတက်ရေး ဦးစီးဌာနနှင့် ကျေးလက်လမ်း ဦးစီးဌာနမှ ဆောင်ရွက်သည့်လုပ်ငန်းများ

(ခ) မြို့- ကျေးလက်၊ ကျေးရွာချင်းဆက်လမ်းများ

စဉ်	လမ်းအရေအတွက်	အရှည် (မိုင်-ဖာလုံ)	အမျိုးအစား											
			ကတ္တရာ		ကျောက်		မြေသား		ဂဝံ		ကွန်ကရစ်			
			အရေအတွက်	မိုင်/ဖာလုံ	အရေအတွက်	မိုင်/ဖာလုံ	အရေအတွက်	မိုင်/ဖာလုံ	အရေအတွက်	မိုင်/ဖာလုံ	အရေအတွက်	မိုင်/ဖာလုံ		
မြို့နယ်ချုပ်														
၁														
၁/၂.၃ဖာလုံ														
၁														
၁/၂.၃														

၈၅

(၂) တံတားများ

စဉ်	တံတားအမည်	အရှည် (ပေ)	အမျိုး အစား	ဆောက် လုပ်မှု ပုံစံ		ကုန် ကျငွေ (ကျပ် သန်း)
				အ သစ်	ပြင် ထိ န်း	
၁	လဟာပေါက်ကေ (၁၀၀)ကုန်ထုတ် လမ်းအမှတ်(၁)	၁၀'၁၄'၇ ,	ကွန် ကရစ်	၁	-	၂၁.၀၀

(၃) သောက်သုံးရေရရှိရေးလုပ်ငန်း

စဉ်	လုပ် ငန်း တည် နေရာ	အမျိုးအစားနှင့်အတိုင်းအတာ					အကျိုးပြု အိမ်ခြေ
		ရေ ကန်	ရေ တွင်း	အဝီစိ တွင်း	လျှို ပိတ်	မြစ် ရေ တင်	
၁	မြန် အောင်	-	-	၄	-	-	၂၃၂၆
	မြို့နယ်ချုပ်	-	-	၄	-	-	၂၃၂၆

၈၆

(၄) လျှပ်စစ်မီးလင်းရေးလုပ်ငန်း

စဉ်	လုပ်ငန်းတည် နေရာ	ဆောင်ရွက်သည့်နည်းလမ်း						အ ကျိုး ပြု အိမ် ခြေ
		မဟာ ဓာတ် အား	မီး စက်	နေ ရောင် ခြည်	လေ	ရေ အား	ဇီ ဝ	
၁	တပ်ကုန်း+ ရွာသစ် ဂျိတ်တော	-	-	၁	-	-	-	၂၀၄
၂	ဘန့်ဘွေး ကုန်း+ ရေတာ	-	-	၁	-	-	-	၂၈၃
၃	ငါးဘတ်ကျ +ကန်ပဲ့	-	-	-	-	၁	-	၇၃
<b>မြို့နယ်ချုပ်</b>		-	-	<b>၃</b>	-	<b>၁</b>	-	<b>၅၆၀</b>

(၅) မြစ်မ်းရောင်ကျေးရွာစီမံကိန်းလုပ်ငန်း

စဉ်	ကျေးရွာအမည်	အိမ် ခြေ	အိမ် ထောင်စု	ခွင့်ပြုငွေ ကျပ် (သိန်း)
၁	နတ်ပီတိအုပ်စု၊ ကျောက်တန်းကျေးရွာ	၁၀၃	၁၀၈	၃၀၀
၂	ကျွဲတဲကုန်းအုပ်စု၊ ညောင်ဝန်းကျေးရွာ	၁၅၈	၁၅၉	၃၀၀
မြို့နယ်ချုပ်		၂၆၁	၂၆၇	၆၀၀

(၆) ကျေးလက်အိမ်သာလုပ်ငန်း။

မရှိပါ။

(ခ)အစိုးရနှင့်ပြည်သူဆောင်ရွက်သည့်ဒေသဖွံ့ဖြိုးရေးလုပ်ငန်းများ။

စဉ်	လုပ်ငန်း အမည်	အရွယ် အစား/ အရှည်	ကုန်ကျငွေ (ကျပ်သန်း)			ပြီးစီး ရက်
			အစိုးရ	ပြည်သူ	ပေါင်း	
၁	ကျေးရွာတွင်း လမ်း၊ကွန် ကရစ်ဘောင် ပြုလုပ်ခြင်းနှင့် ချောင်း ကျောက်ခင်း ခြင်း	၂၂၀၀'x ၁၂'x၆'	၁၅.၀၀၀	၇.၇၈၀	၂၂.၇၈၀	၂၄.၁.၂၀၂၄
၂	ကျေးရွာတွင်း ကွန်ကရစ် ဘောင်ပြုလုပ် ခြင်းနှင့် ချောင်းကျောက် ခင်းခြင်း	၂၀၀၀'x ၁၂'x၆'	၁၅.၀၀	၅.၇၀၀၀	၂၀.၇၀၀	၁၆.၂.၂၀၂၄
၃	ကျေးရွာတွင်း ကွန်ကရစ် ဘောင်ပြုလုပ် ခြင်းနှင့် ချောင်းကျောက် ခင်းခြင်း	၂၀၀၀'x ၁၂'x၆'	၁၅.၀၀	၅.၇၀၀၀	၂၀.၇၀၀	၁၆.၂.၂၀၂၄

၈၉

စဉ်	လုပ်ငန်းအမည်	အရွယ် အစား/ အရည်	ကုန်ကျငွေ (ကျပ်သန်း)			ပြီးစီး ရက်
			အစိုးရ	ပြည်သူ	ပေါင်း	
၄	ကျေးရွာအတွင်း ကွန်ကရစ်ဘီး လမ်းခင်းခြင်း	၂'(၂၀၀ ၀'x၂.၆'x ၆')	၁၅.၀၀၀	၄.၅၂၀	၁၉.၅၂၀	၂၉-၁၀-၂၀၂၄
၅	ကျေးရွာတွင်း ကွန်ကရစ် ဘောင်ပြုလုပ် ခြင်းနှင့်ချောင်း ကျောက်ခင်း ခြင်း	၂၀၀၀'x ၁၂'x၆'	၁၅.၀၀	၄.၂၀၀	၁၉.၂၀၀	၁၅-၂-၂၀၂၄
၆	ကျေးရွာတွင်း ကွန်ကရစ် ဘောင်ပြုလုပ် ခြင်းနှင့်ချောင်း ကျောက်ခင်း ခြင်း	၂၀၀၀'x ၁၂'x၆'	၁၅.၀၀	၄.၂၀၀	၁၉.၂၀၀	၂၄-၁-၂၀၂၄
၇	ကျေးရွာတွင်း ကွန်ကရစ်ဘောင် ပြုလုပ်ခြင်းနှင့် ချောင်းကျောက် ခင်းခြင်း	၂၀၀၀'x ၁၂'x၆'	၁၅.၀၀	၆.၁၃၀	၂၁.၁၃၀	၂၅-၁-၂၀၂၄

ကန့်သတ်

၉၀

စဉ်	လုပ်ငန်းအမည်	အရွယ် အစား/ အရည်	ကုန်ကျငွေ (ကျပ်သန်း)			ပြီးစီး ရက်
			အစိုးရ	ပြည်သူ	ပေါင်း	
၈	ကျေးရွာတွင်း ကွန်ကရစ်ဘောင် ပြုလုပ်ခြင်းနှင့် ချောင်းကျောက် ခင်းခြင်း	၂၀၀၀'x ၁၂'x၆'	၁၅.၀၀	၃.၆၄၀	၁၈.၆၄၀	၅.၂.၂၀၂၄
၉	ကျေးရွာတွင်း ကွန်ကရစ်ဘောင် ပြုလုပ်ခြင်းနှင့် ချောင်းကျောက် ခင်းခြင်း	၂၀၀၀'x ၁၂'x၆'	၁၅.၀၀	၃.၂၅၀	၁၈.၂၅၀	၂၅.၁.၂၀၂၄
၁၀	ကျေးရွာတွင်း ကွန်ကရစ်ဘောင် ပြုလုပ်ခြင်းနှင့် ချောင်းကျောက် ခင်းခြင်း	၂၀၀၀'x ၁၂'x၆'	၁၅.၀၀	၅.၀၀၀	၂၀.၀၀၀	၂၄.၁.၂၀၂၄
မြို့နယ်ချုပ်			၁၅၀.၀၀၀	၅၀.၁၂	၂၀၀.၁၂	



၉၁

မြို့ပြစီမံကိန်း (Town Plan)နှစ်(၃၀)အတွက် မြေအသုံးချမှုဆိုင်ရာ လျာထားချက်

၄၉။ အောက်ပါအတိုင်းဖြစ်ပါသည် -

စဉ်	မြို့နယ်	လျာထား မြေဧက ပေါင်း	လျာထားမည့် မြေကွက်ပေါင်း	မှတ် ချက်
၁	မြန်အောင်	၁၅၄	၁၈၁၈	
<b>မြို့နယ်ချုပ်</b>		၁၅၄	၁၈၁၈	

၉၂

အခန်း(၁၀)

အထွေထွေ

၅၀။ အခြားတင်ပြလိုသောအချက်များ  
တင်ပြရန်မရှိပါ။

နိဂုံး

၅၁။ မြန်အောင်မြို့နယ်၏ ဒေသဆိုင်ရာ အချက်အလက်များကို  
ဌာနဆိုင်ရာများမှ ပေးပို့သောအချက်အလက်များ၊ ဒေသဆိုင်ရာ  
အချက်အလက်စာစောင်များ၊ မှတ်တမ်းများအပေါ်တွင် အခြေခံလျက်  
အကျဉ်းချုံး ပြုစုထားခြင်းဖြစ်ပါသည်။ ဒေသဆိုင်ရာ အချက်အလက်  
များအား မှတ်တမ်းတင် စုစည်းတင်ပြခြင်းအားဖြင့် မြန်အောင်  
မြို့နယ်တစ်ခုလုံး၏ အချက်အလက်နှင့်ဖွံ့ဖြိုးတိုးတက်မှု အခြေအနေ  
များကို လေ့လာသိရှိနိုင်ပြီး မိမိတို့၏ လုပ်ငန်းများကို အထောက်အကူ  
ပြုမည်ဖြစ်ကြောင်း တင်ပြအပ်ပါသည်။

မြို့နယ်အုပ်ချုပ်ရေးမှူး  
မြို့နယ်အထွေထွေအုပ်ချုပ်ရေးဦးစီးဌာန  
မြန်အောင်မြို့နယ်

ရက်စွဲ၊ ၂၀၂၄ ခုနှစ်၊ မတ်လ ( ) ရက်